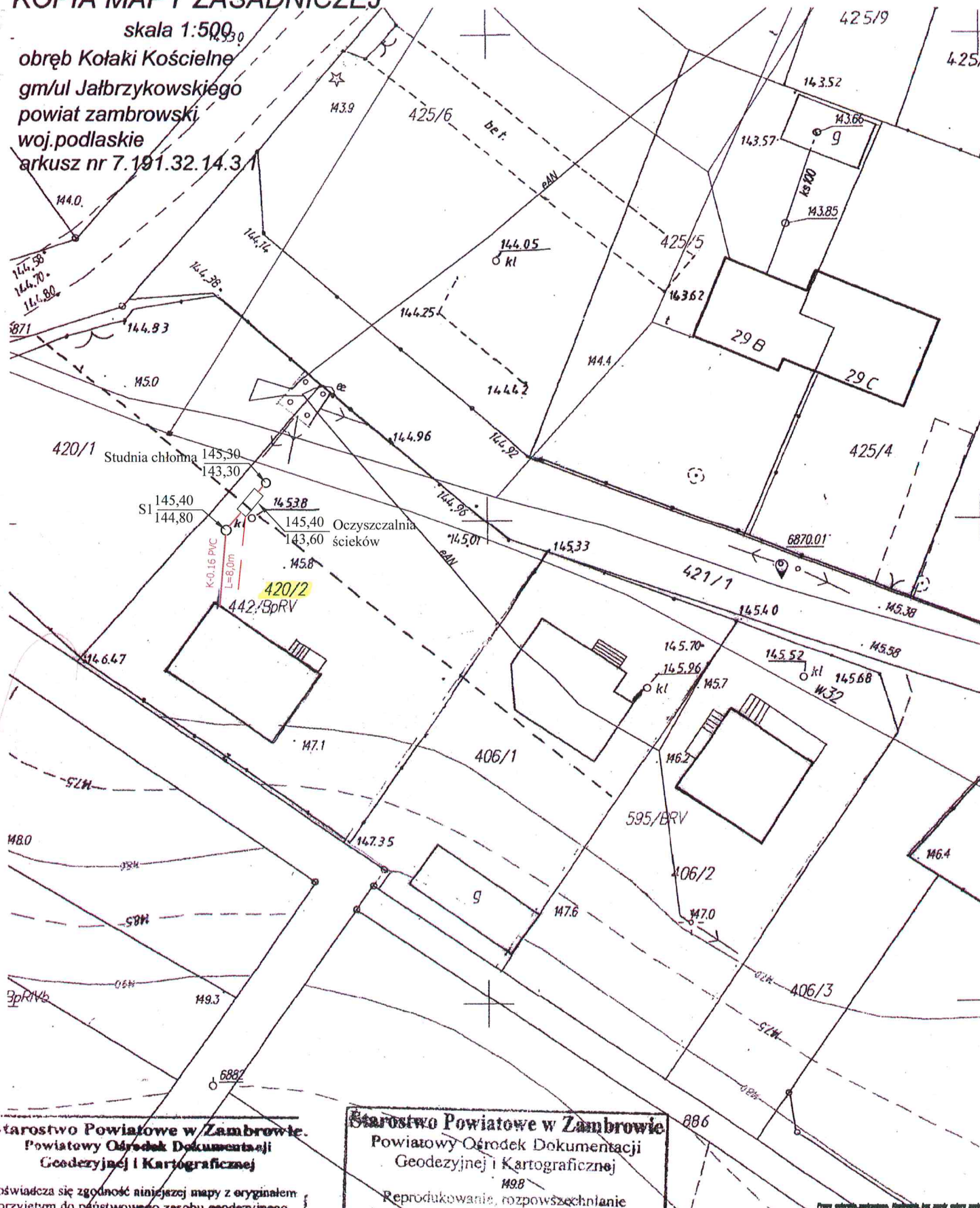


KOPIA MAPY ZASADNICZEJ

skala 1:500

obręb Kotaki Kościelne
gm/ul Jałbrzykowski
powiat zambrowski
woj. podlaskie
arkusz nr 7.101.32.14.3.1



Starostwo Powiatowe w Zambrowie.
Powiatowy Ośrodek Dokumentacji
Geodezyjnej i Kartograficznej

poświadczam zgodność niniejszej mapy z oryginałem
przyjętym do państwowego zasobu geodezyjnego
i kartograficznego w dniu
i zaświadczam o tym pod nr 1474/11

Niniejsza mapa nie może służyć do celów
projektowych

Zambrow dn. 2011-09-21

Starostwo Powiatowe w Zambrowie
Powiatowy Ośrodek Dokumentacji
Geodezyjnej i Kartograficznej

Reprodukowanie, rozpowszechnianie
i rozprowadzanie niniejszej

wymaga zezwolenia Starosty
o którym mowa w art. 17
z dnia 17 maja 1989r. - P
i kartograficznej
(Dz. U. Nr 100 p

Zambrow dn. 2011-09-21

PHU "Czyste Środowisko" Wojciech Nowak
08-110 Siedlce, ul. Budowlana 3c

OBIEKT	Przydomowa oczyszczalnia ścieków	INWESTOR	Gmina Kotaki Kościelne
LOKALIZACJA	m. Kotaki Kościelne, gm. Kotaki Kościelne woj. podlaskie Dz. Nr 420/2	BRANŻA	Technologia, Instalacje sanitarne
STADIUM	TREŚĆ Zagospodarowanie terenu	NR RYS.	1
PROJEKTANT	mgr inż. Kazimierz Gatołko	SKALA	1:500
OPRACOWAŁ	mgr Łukasz Pietraszk	DATA	11.2012r

KOPIA MAPY ZASADNICZEJ

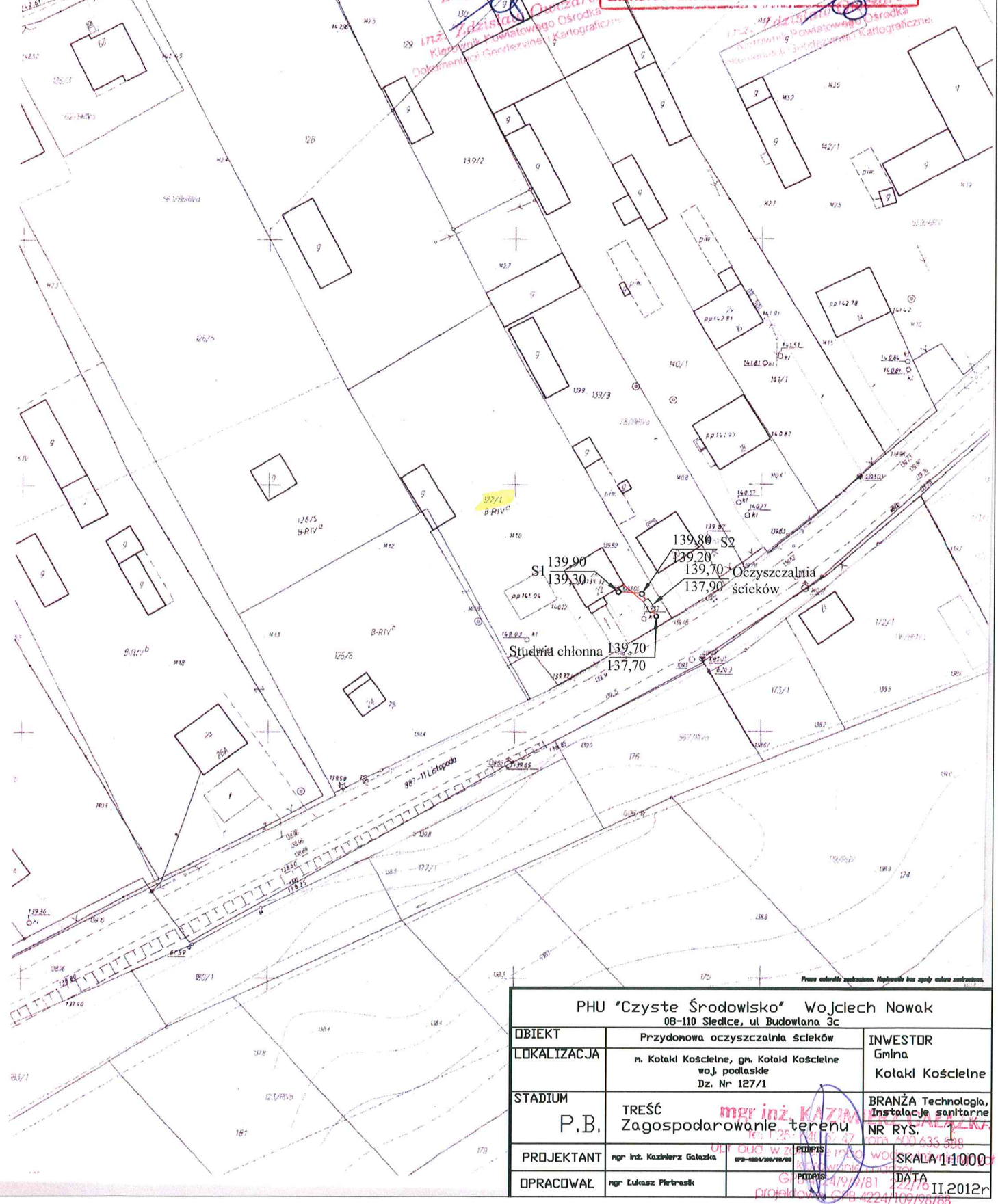
skala 1:1000

obręb Kotaki Kościelne
gm/ul 11 Listopada
powiat zambrowski
woj. podlaskie
arkusz nr 7191.32.13.4

Starostwo Powiatowe w Zambrowie
Powiatowy Ośrodek Dokumentacji
Geodezyjnej i Kartograficznej

Reprodukcja i rozprowadzanie tego dokumentu
wymaga zezwolenia Starosty Zambrowskiego,
o którym mowa w art. 18 ustawy
z dnia 17 maja 1984 r. Prawo geodezyjne
i kartograficzne.
(Dz. U. Nr 100 poz. 1086)

Zambrow dn. 2011-10-06



PHU "Czyste Środowisko" Wojciech Nowak 08-110 Siedlce, ul. Budowlana 3c		
OBIEKT	Przydomowa oczyszczalnia ścieków	INWESTOR
LOKALIZACJA	m. Kotaki Kościelne, gm. Kotaki Kościelne woj. podlaskie Dz. Nr 127/1	Gmina Kotaki Kościelne
STADIUM	TRZĘŚĆ P.B. Zagospodarowanie terenu	BRANŻA Technologia, Instalacje sanitarne NR RYS. 1
PROJEKTANT	mgr inż. Kazimierz Golański	SKALA 1:1000
OPRACOWAŁ	mgr Łukasz Piętruski	DATA 11.2012r

242

~~obręb Kołaki Kościelne~~

26:

426

5

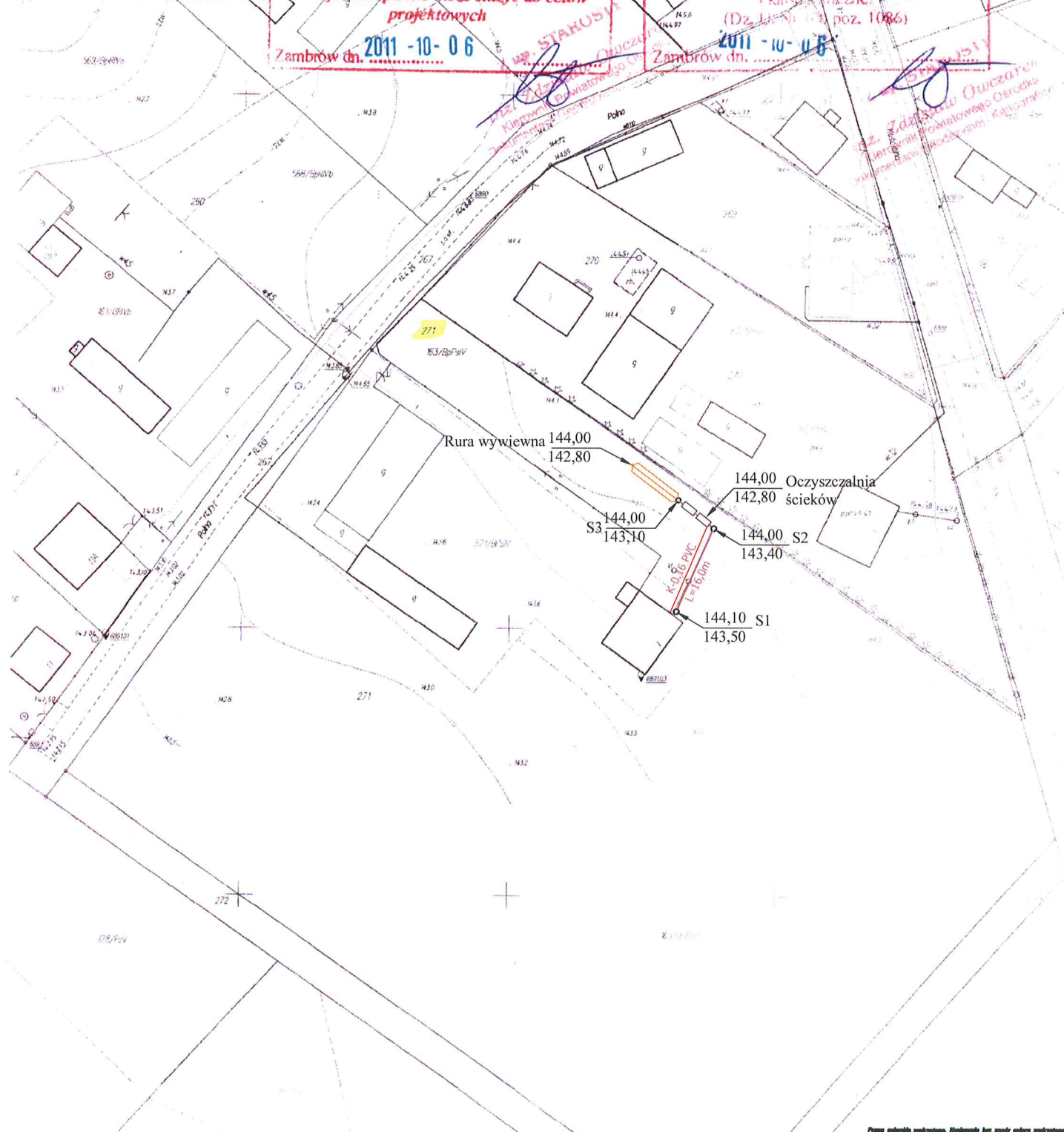
Niniejsza mapa nie może służyć do celów projektowych

Zambrów dn. 2011-10-

Powiatowy Ośrodek Dokumentacji
Geodezyjnej i Kartograficznej

Reproducible - 100%
i rozgłoszono w formie dokumentu
wymagającego podpisu i Zambrowskiego,
o którym jest mowa w ustawie
z dnia 17 maja 1986 r. Prawo geodezyjne
i kartograficzne.
(Dz. Ust. Nr 13, poz. 1086)

2011-10-08



From outside visitors: Members for work ethics education

PHU "Czyste Środowisko" Wojciech Nowak 08-110 Siedlce, ul. Budowlana 3c			
OBIEKT	Przydomowa oczyszczalnia ścieków		INWESTOR Gmina Kotaki Kościelne
LOKALIZACJA	m. Kotaki Kościelne, gm. Kotaki Kościelne woj. podlaskie Dz. Nr 1271		
STADIUM	TREŚĆ Zagospodarowanie terenu		BRANŻA Technologia, Instalacje sanitarne NR RYS. 1
PROJEKTANT	mgr inż. Kazimierz Gałuszka	WSP-0004/2012/10	SKALA 1:1000
OPRACOWAŁ	mgr Łukasz Pietraszk	WSP-0004/2012/10	DATA

KOPIA MAPY ZASADNICZEJ

skala 1: 5.00

wieś/miasto **KOTAKI KOŚCIELNE**

gmul. **11 Listopada**

powiat zambrowski

woj. podlaskie

arkusz nr **7.191.32.13.4**

Starostwo Powiatowe w Zambrowie
Powiatowy Ośrodek Dokumentacji
Geodezyjnej i Kartograficznej

Poswiadcza się zgodność niniejszej mapy z oryginałem
przyjętym do państwowego zasobu geodezyjnego

kartograficznego w dniu **16.01.18** PSIV
i zaświadczonym pod nr **1681/18**

**Niniejsza mapa nie może służyć do celów
projektowych**

Zambrow dn. **2011-10-07** L up. **STAROSTA**

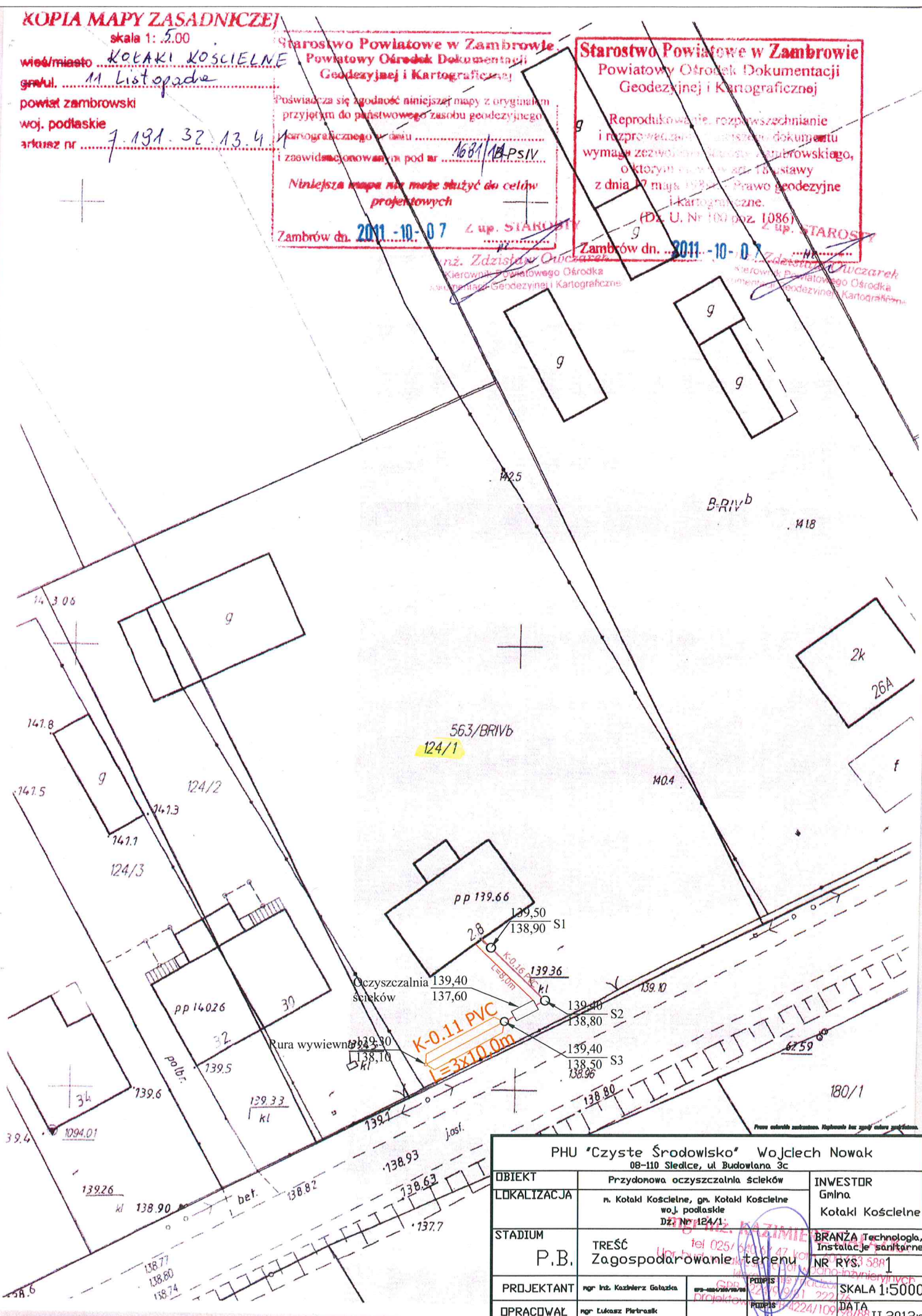
mgr inż. **Zdzisław Owczarek**
Kierownik Powiatowego Ośrodka
Dokumentacji Geodezyjnej i Kartograficznej

Starostwo Powiatowe w Zambrowie
Powiatowy Ośrodek Dokumentacji
Geodezyjnej i Kartograficznej

Reprodukcja, rozpowszechnianie
i rozprowadzanie niniejszego dokumentu
wymaga zezwolenia Starosty Zambrowskiego,
określonego w art. 18 ustawy
z dnia 17 maja 1984 r. Prawo geodezyjne
i kartograficzne.
(Dz. U. Nr 100 poz. 1086)

Zambrow dn. **2011-10-07** L up. **STAROSTA**

mgr inż. **Zdzisław Owczarek**
Kierownik Powiatowego Ośrodka
Dokumentacji Geodezyjnej i Kartograficznej



PHU "Czyste Środowisko" Wojciech Nowak		
08-110 Siedlce, ul. Budowlana 3c		
OBIEKT	Przydomowa oczyszczalnia ścieków	INWESTOR
LOKALIZACJA	n. Kotaki Kościelne, gm. Kotaki Kościelne woj. podlaskie DZ. Nr 124/1	Gmina Kotaki Kościelne
STADIUM	P.B.	BRANŻA Technologia, Instalacje sanitarne
TREŚĆ	Zagospodarowanie terenu	NR RYS. 588/1
PROJEKTANT	mgr inż. Kazimierz Gołacka	SKALA 1:5000
OPRACOWAŁ	mgr Łukasz Piętkowski	DATA
		II.2012r

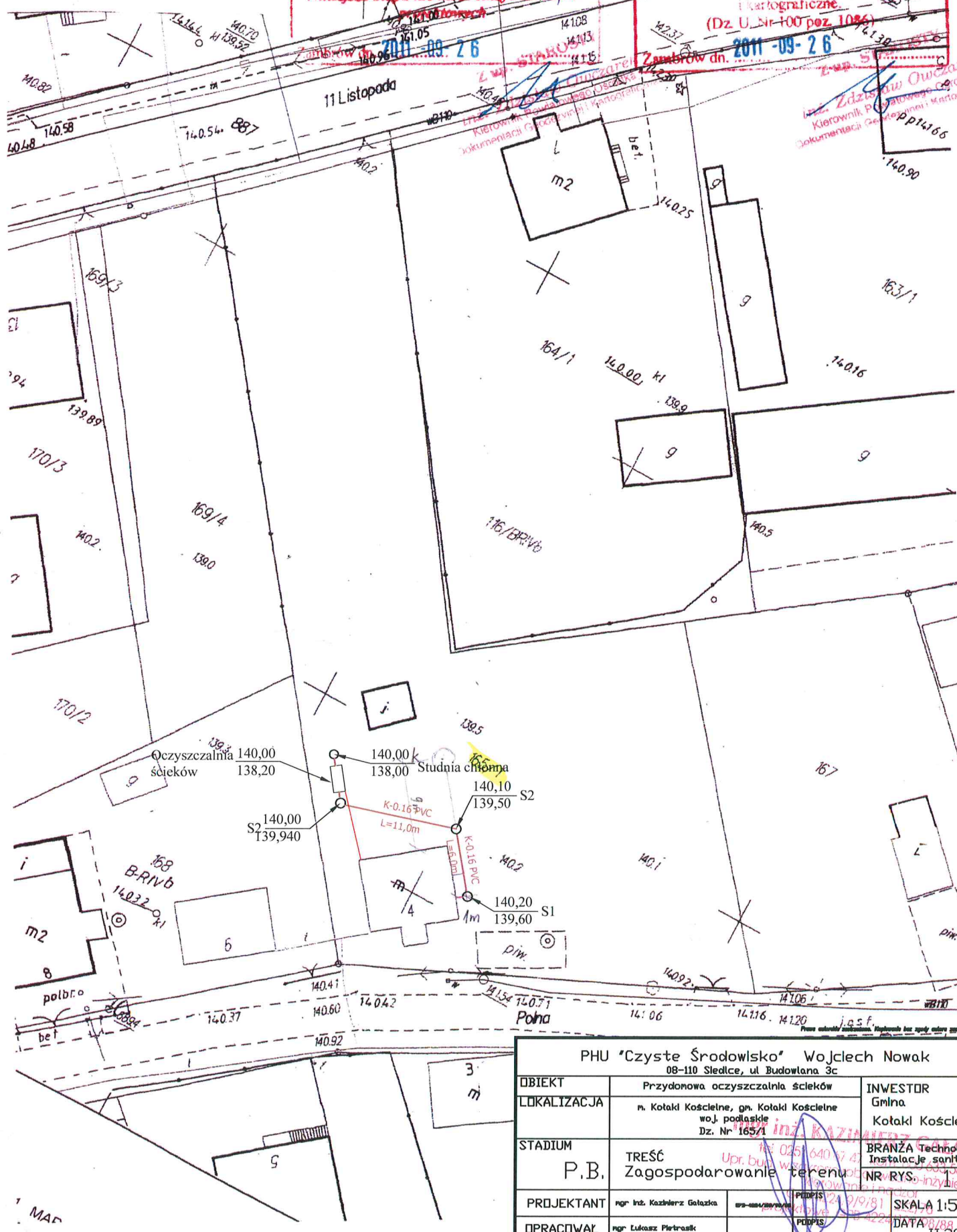
Skala 1: 1000. 500
wieś. KOŁAKI KOŚCIELNE
gm. KOŁAKI KOŚCIELNE
powiat zambrowski
woj. podlaskie
arkusz nr. 7. 191. 32. 13. 4. 1

Świadczyć się zgodność niniejszej mapy z oryginałem
 przyjętym do państwowego zasobu geodezyjnego
 i kartograficznego w dniu
 i z urzędowo opublikowanym pod nr
 1505/11
 41.33
 Niniejsza mapa nie może służyć do celów

Reproduktory i rozprawy
wymaga pozw. 149.63
o kto 149.53
z dnia 17 maja 1984 r. - Prawo geodezyjne i kartograficzne
(Dz. U. Nr 100 poz. 1086)

2011-09-26

20
LWP 5111
Zdzisław Owczarek
Kierownik Powiatowego Zespołu
dokumentacji Genealogicznej i Kartograficznej
pp14166



PHU "Czyste Środowisko" Wojciech Nowak 08-110 Siedlce, ul. Budowlana 3c			
OBIEKT	Przysdomowa oczyszczalnia ścieków		INWESTOR
LOKALIZACJA	m. Kotaki Kościelne, gm. Kotaki Kościelne woj. podlaskie Dz. Nr 165/1		Gmina Kotaki Kościelne
STADIUM	TREŚĆ P.B. Zagospodarowanie terenu		BRANŻA Technologia Instalacje sanitarne NR RYS. in-12
PROJEKTANT	mgr inż. Kazimierz Gołacka	PODPIS 2012.09.18 42224	SKALA 1:5000 DATA 18.09.12
OPRACOWAŁ	mgr Łukasz Pietrasik	PODPIS 2012.09.18 42224	

KOPIA MAPY ZASADNICZEJ

skala 1:1000

obręb Kotaki Kościelne

gm/ul 11 Listopada

powiat zambrowski

woj. podlaskie

arkusz nr 7.191.32.13.4

Starostwo Powiatowe w Zambrowie
Powiatowy Ośrodek Dokumentacji
Geodezyjnej i Kartograficznej

Starostwo Powiatowe w Zambrowie
Powiatowy Ośrodek Dokumentacji
Geodezyjnej i Kartograficznej

Republika Polska
Wymaga zgody Starosty Powiatowego
z dnia 17 maja 1996 r. Prawo geodezyjne
i kartograficzne.
(Dz. U. Nr 100 poz. 1086)

Zambrow dn. 2011-10-07

mgr inż. Zdzisław Wójcik
Naczelnik Powiatowego Ośrodka
Dokumentacji Geodezyjnej i Kartograficznej



PHU "Czyste Środowisko" Wojciech Nowak 08-110 Siedlce, ul. Budowlana 3c		
OBIEKT	Przydomowa oczyszczalnia ścieków	INWESTOR
LOKALIZACJA	m. Kotaki Kościelne, gm. Kotaki Kościelne woj. podlaskie Dz. Nr 144/1	Gmina Kotaki Kościelne
STADIUM	P.B.	BRANŻA Technologia, Instalacje sanitarne
PROJEKTANT	mgr inż. Kazimierz Gołacka	NR RYS 1
OPRACOWAŁ	mgr Łukasz Piłtrask	SKALA 1:5000 DATA II.2012r

KOPIA MAPY ZASADNICZEJ

skala 1:500

obręb Kołaki Kościelne

gm/ul 11 Listopada

powiat zambrowski

woj. podlaskie

arkusz nr 7 191.32.13.4(1)

Starostwo Powiatowe w Zambrowie
Powiatowy Ośrodek Dokumentacji
Geodezyjnej i Kartograficznej

Przyjmuje się zgodność niniejszej mapy z oryginałem
przyjętym do państwowego zasobu geodezyjnego
i kartograficznego w dniu 14.3.16

i zaświadczony pod nr 16.86/11

14.3.16

14.3.16

14.3.16

14.3.16

14.3.16

14.3.16

14.3.16

14.3.16

14.3.16

14.3.16

14.3.16

14.3.16

14.3.16

14.3.16

14.3.16

14.3.16

14.3.16

14.3.16

14.3.16

14.3.16

14.3.16

14.3.16

14.3.16

14.3.16

14.3.16

14.3.16

14.3.16

14.3.16

14.3.16

14.3.16

14.3.16

14.3.16

14.3.16

14.3.16

14.3.16

14.3.16

14.3.16

14.3.16

14.3.16

14.3.16

14.3.16

14.3.16

14.3.16

14.3.16

14.3.16

14.3.16

14.3.16

14.3.16

14.3.16

14.3.16

14.3.16

14.3.16

14.3.16

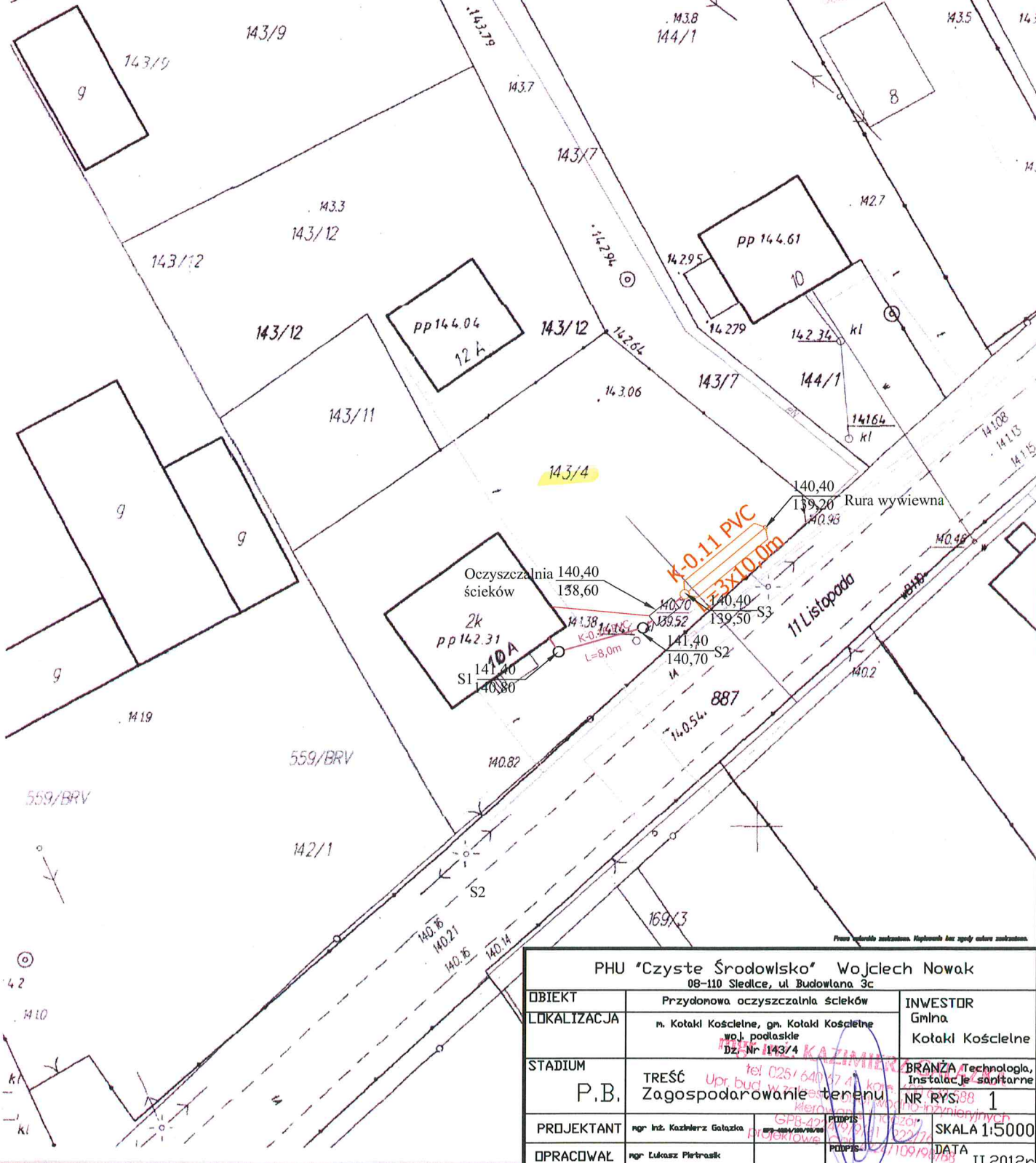
14.3.16

Starostwo Powiatowe w Zambrowie
Powiatowy Ośrodek Dokumentacji
Geodezyjnej i Kartograficznej

Reprodukcja i rozpowszechnienie
dokumentu wymaga zgody Starosty Powiatowego
z dnia 17 maja 1994 r. Prawo geodezyjne
i kartograficzne
(Dz. U. Nr 180 poz. 1086)

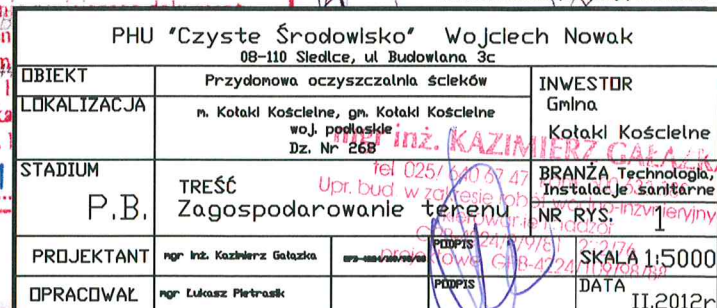
Zambrow dn. 2011-10-07

inż. Zdzisław Owczarek
Kierownik Powiatowego Ośrodka
Dokumentacji Geodezyjnej i Kartograficznej



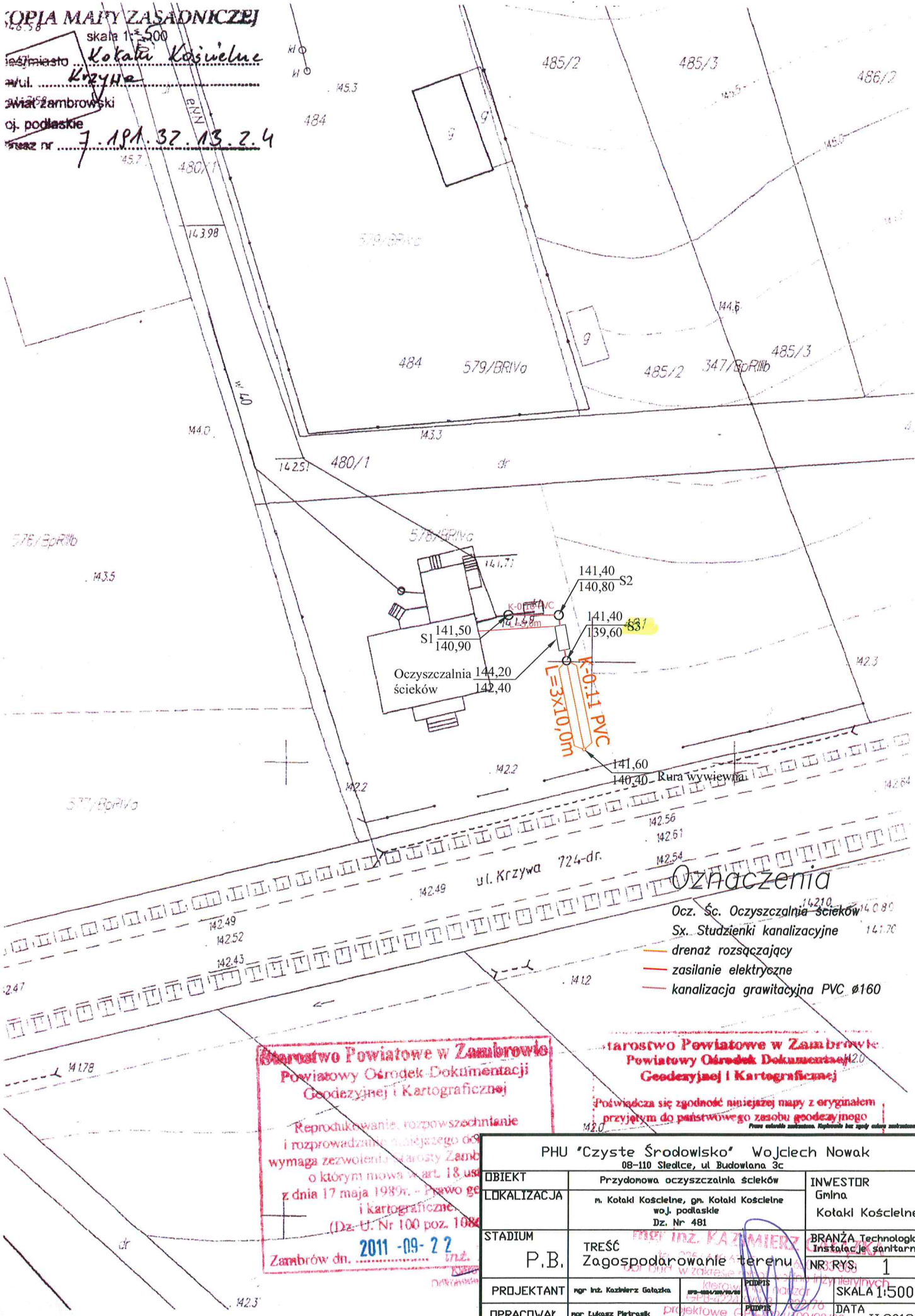
PHU "Czyste Środowisko" Wojciech Nowak 08-110 Siedlce, ul. Budowlana 3c		
OBIEKT	Przydomowa oczyszczalnia ścieków	INWESTOR
LOKALIZACJA	m. Kołaki Kościelne, gm. Kołaki Kościelne woj. podlaskie Dz. Nr 143/4	Gmina Kołaki Kościelne
STADIUM	TRZĘŚ P.B. Zagospodarowanie terenu	BRANŻA Technologia, Instalacje sanitarne NR RYS. 1
PROJEKTANT	mgr inż. Kaczmierz Gataśka	SKALA 1:5000
OPRACOWAŁ	mgr Łukasz Piłtruski	DATA II.2012r

skala 1: 5.00
wiel./miasto *Kotaki Kozielec*
gratul. *Kozielec*
powiat zambrowski *14.5*
woj. podlaskie
art. nr *7.191.32.13.4.4*



KOPIA MAPY ZASADNICZEJ

skala 1:500
 miejscowość Kotaki Kościelne
 ul. Krzywa
 gmina Zambrowski
 woj. podlaskie
 adres nr 7.191.32.13.2.4



Oznaczenia

- Ocz. Śc. Oczyszczalnia ścieków
- Sx. Studzienki kanalizacyjne
- drenaż rozsączający
- zasilanie elektryczne
- kanalizacja grawitacyjna PVC Ø160

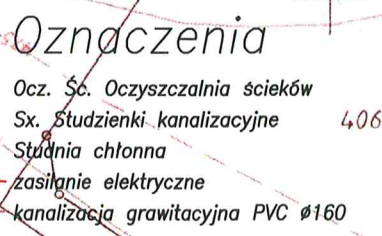
Starostwo Powiatowe w Zambrowie
Powiatowy Ośrodek Dokumentacji
Geodezyjnej i Kartograficznej
 Reprodukowanie, rozpowszechnianie
 i rozprowadzanie niniejszego opracowania wymaga zezwolenia Starosty Zambrowskiego z dnia 17 maja 1989r. - Prawo geodezyjne i kartograficzne.
 (Dz. U. Nr 100 poz. 1088)
 Zambrow dn. **2011-09-22**

Starostwo Powiatowe w Zambrowie
Powiatowy Ośrodek Dokumentacji
Geodezyjnej i Kartograficznej

Poswiadcza się zgodność niniejszej mapy z oryginałem
 przyjętym do państwowego zasobu geodezyjnego

PHU "Czyste Środowisko" Wojciech Nowak 08-110 Siedlce, ul. Budowlana 3c		
OBIEKT	Przydomowa oczyszczalnia ścieków	INWESTOR
LOKALIZACJA	m. Kotaki Kościelne, gm. Kotaki Kościelne woj. podlaskie Dz. Nr 481	Gmina Kotaki Kościelne
STADIUM	TRZĘŚĆ P.B.	BRANŻA Technologia, Instalacje sanitarne
OPRACOWAŁ	mgr inż. Kazimierz Golański	NR RYS. 1
	mgr inż. Łukasz Pietraszk	SKALA 1:500
		DATA II.2012r

skala 1:500
obręb Kołaki Kościelne
gm./ul. Abp. R. Jędrzykowskiego
powiat zambrowski
woj. podlaskie
arkusz nr 7.191.32.14.3.1



Zambrów dn. 2011.-09-30

~~i karyograficznych~~
~~i nowotworowych~~
Nirxolizyna

OBIEKT	Przydomowa oczyszczalnia ścieków		INWESTOR Gmina Kotaki Kościelne
LOKALIZACJA	m. Kotaki Kościelne, gm. Kotaki Kościelne woj. podlaskie Dz. Nr 406/2		
STADIUM P.B.	TREŚĆ Zagospodarowanie terenu		BRANŻA Technologia Instalacje sanitarne
			NR RYS. 1
PROJEKTANT	mgr inż. Kazimierz Gatocha	074-1004/2012/05	SKALA 1:500 DATA II.2012r
OPRACOWAŁ	mgr Łukasz Pietraszk		

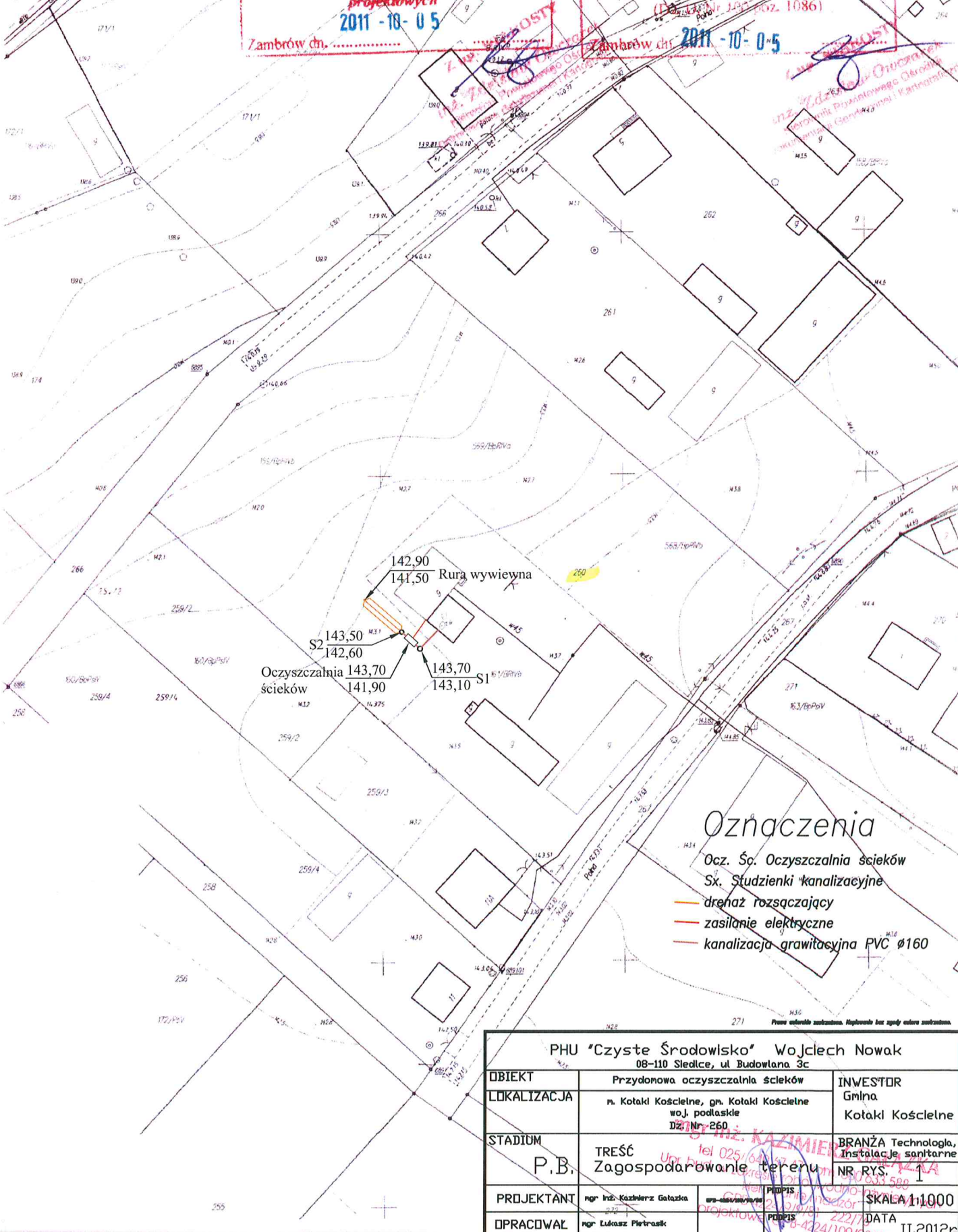
KOPIA MAPY ZASADNICZEJ

skala 1:1000

obręb Kotaki Kościelne
gm/ul Piaskowa
powiat zambrowski
woj. podlaskie
arkusz nr 7.191.32.13.4

Starostwo Powiatowe w Zambrowie
Powiatowy Ośrodek Dokumentacji
Geodezyjnej i Kartograficznej
Poświadczam zgodność niniejszej mapy z oryginałem
przyjętym do państwowego zasobu geodezyjnego
i kartograficznego w dniu 16.10.11
i zaświadczam o jej prawdziwości pod nr 2011-10-05
Niniejsza mapa nie może służyć do celów
projektowych
Zambrow dn. 2011-10-05

Starostwo Powiatowe w Zambrowie
Powiatowy Ośrodek Dokumentacji
Geodezyjnej i Kartograficznej
Reprodukcja i rozprowadzanie niniejszego dokumentu
wymaga zezwolenia Starostwa Powiatowego w Zambrowie
o który mowa w art. 106 § 1 ustawy z dnia 17 maja 1984 r. o kartografii
z dnia 17 maja 1984 r. (Dz. U. Nr 109, poz. 1086)
Zambrow dn. 2011-10-05



Oznaczenia

- Ocz. Śc. Oczyszczalnia ścieków
- Sx. Studzienki kanalizacyjne
- drenaż rozsączający
- zasilanie elektryczne
- kanalizacja grawitacyjna PVC Ø160

PHU "Czyste Środowisko" Wojciech Nowak		
08-110 Siedlce, ul. Budowlana 3c		
OBIEKT	Przydomowa oczyszczalnia ścieków	INWESTOR
LOKALIZACJA	m. Kotaki Kościelne, gm. Kotaki Kościelne woj. podlaskie Dział Nr 260	Gmina Kotaki Kościelne
STADIUM	P.B.	BRANŻA Technologia, Instalacje sanitarne
PROJEKTANT	mgr inż. Kazimierz Gajda	NR RYS. 1
OPRACOWAŁ	mgr Łukasz Pietrasik	SKALA 1:1000
		DATA II.2012r

KOPIA MAPY ZASADNICZEJ

skala 1:500

obręb Kołaki Kościelne
gm/ul Kościelna
powiat zambrowski
woj. podlaskie
arkusz nr 7.191.32.13.4(4)

Starostwo Powiatowe w Zambrowie
Powiatowy Ośrodek Dokumentacji
Geodazyjnej i Kartograficznej

Poswiadcza się zgodność niniejszej mapy z oryginałem
przyjętym do państwowego zasobu geodezyjnego
i kartograficznego w dniu 14.10.2011 r.
i zaświadczam o uwierzytelnieniu pod nr
2011-10-07

26.89/11

2011-10-07

Starostwo Powiatowe w Zambrowie
Powiatowy Ośrodek Dokumentacji
Geodazyjnej i Kartograficznej

Reprezentacja i rozpowszechnianie
i rozpisanie niniejszego dokumentu
wymaga zgody Starosty Zambrowskiego.
z dnia 14 maja 1989r. - Prawo geodezyjne
i kartograficzne.
(Dz. U. Nr 100 poz. 1086)

2011-10-07

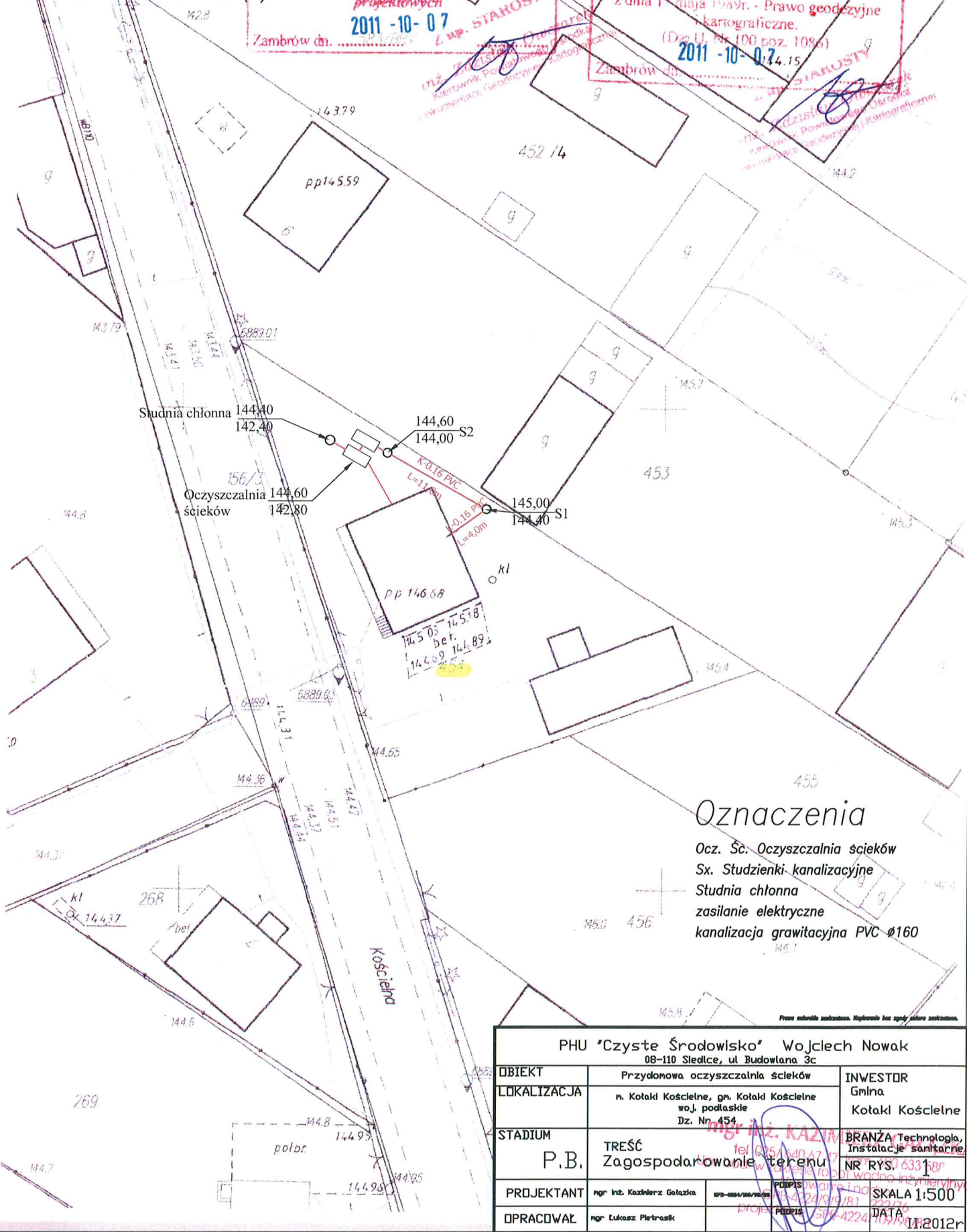
Starostwo Powiatowe w Zambrowie
Powiatowy Ośrodek Dokumentacji
Geodazyjnej i Kartograficznej

2011-10-07

Starostwo Powiatowe w Zambrowie
Powiatowy Ośrodek Dokumentacji
Geodazyjnej i Kartograficznej

Reprezentacja i rozpowszechnianie
i rozpisanie niniejszego dokumentu
wymaga zgody Starosty Zambrowskiego.
z dnia 14 maja 1989r. - Prawo geodezyjne
i kartograficzne.
(Dz. U. Nr 100 poz. 1086)

2011-10-07



KOPIA MAPY ZASADNICZEJ

skala 1:500

obwód Kolaki Kościelne

gm/ul Krzywa

powiat zambrowski

woj. podlaskie

arkusz nr 7.191:32.13.4.2

Starostwo Powiatowe w Zambrowie
Powiatowy Ośrodek Dokumentacji
Geodezyjnej i Kartograficznej
Reprodukcja i rozprowa...
wymaga zezw...
z dnia 17 maja 1989r. - Prawo geodezyjne
i kartograficzne.
(Dz. U. Nr 100 poz. 1086)

Zambrow dn. 2011-10-10

Starostwo Powiatowe w Zambrowie
Powiatowy Ośrodek Dokumentacji
Geodezyjnej i Kartograficznej

Poswiadcza się zgodność niniejszej mapy z oryginałem
przyjętym do państwowego zasobu geodezyjnego
i kartograficznego w dniu...

zawidacjonowała pod nr...

Niniejsza mapa nie może służyć do celów
projektowych

Zambrow dn. 2011-10-10

Oznaczenia

Ocz. Śc. Oczyszczalnia ścieków

Sx. Studzienki kanalizacyjne

Studnia chłonna

zasilanie elektryczne

kanalizacja grawitacyjna PVC Ø160

PHU "Czyste Środowisko" Wojciech Nowak		
08-110 Siedlce, ul. Budowlana 3c		
OBIEKT	Przydomowa oczyszczalnia ścieków	INWESTOR
LOKALIZACJA	m. Kotaki Kościelne, gm. Kotaki Kościelne woj. podlaskie Dz. Nr 441	Gmina Kotaki Kościelne
STADIUM	TRZĘŚ Zagospodarowanie terenu	BRANŻA Technologia, Instalacje sanitarne
PROJEKTANT	mgr inż. Kazimierz Gołacki	NR RYS. 1
OPRACOWAŁ	mgr Łukasz Pietrasik	SKALA 1:500
		DATA II-2012r

KOPIA MAPY ZASADNICZEJ

skala 1:500

obręb Kołaki Kościelne

gm/ul Krzywa

powiat zambrowski

woj. podlaskie

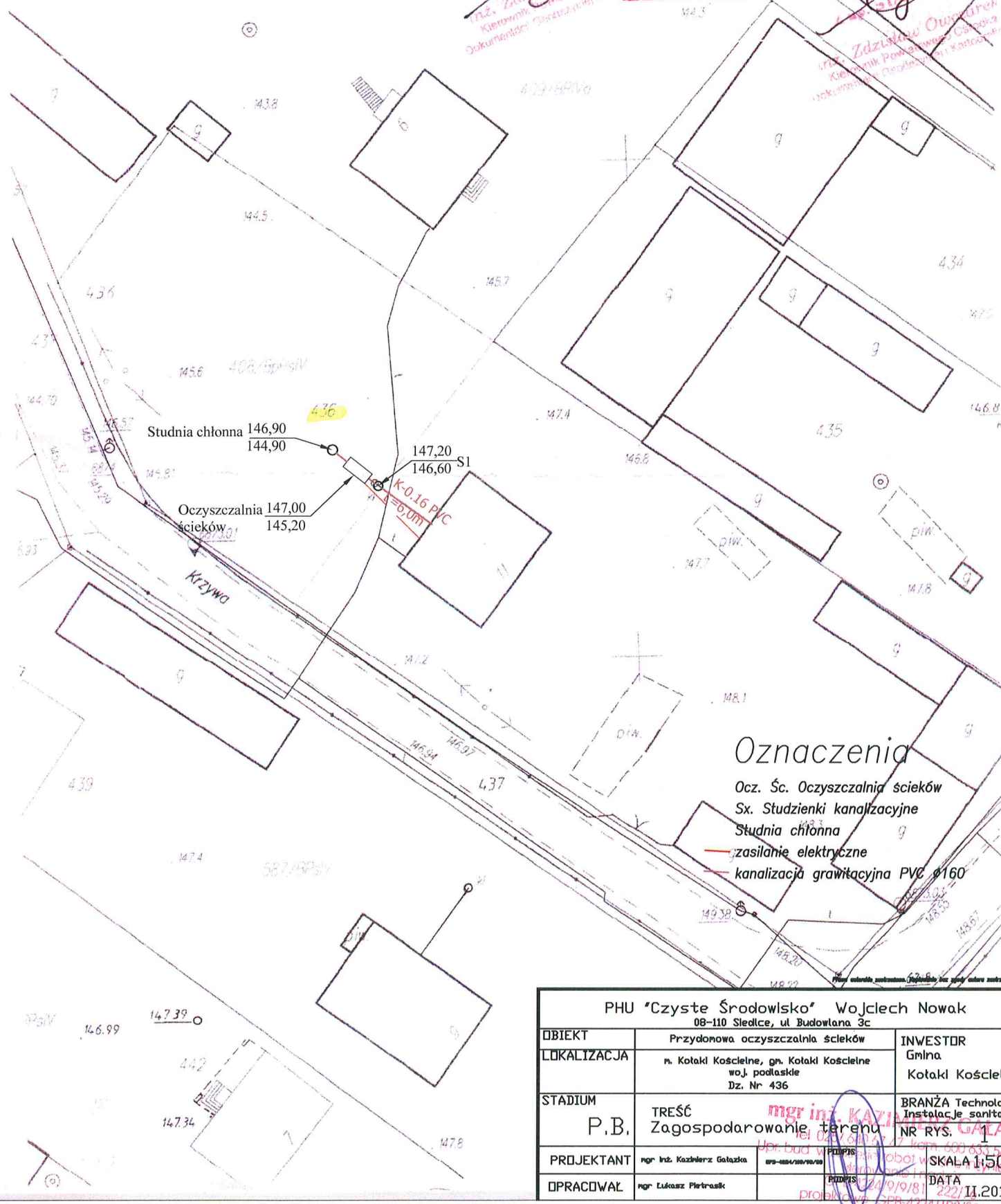
arkusz nr 7.191.32.13.4.2

Starostwo Powiatowe w Zambrowie
Powiatowy Ośrodek Dokumentacji
Geodezyjnej i Kartograficznej

Podlega się zgodność niniejszej mapy z ugięciem
przebiegiem do państwowego zasobu geodezyjnego
i kartograficznego w dniu
zawidującemu pod nr
Niniejsza mapa nie może służyć do celów
projektowych
2011-10-10
Zambrow dn.

Starostwo Powiatowe w Zambrowie
Powiatowy Ośrodek Dokumentacji
Geodezyjnej i Kartograficznej

Reprodukcja i rozpowszechnianie
i rozpraszanie niniejszego dokumentu
wymaga zgody starosty zambrowskiego
o którym mowa w art. 18 ustawy
z dnia 17 maja 1989r. - Prawo geodezyjne
i kartograficzne.
(Dz. U. Nr 100 poz. 1086)
2011-10-10
Zambrow dn.



Oznaczenia

- Ocz. Śc. Oczyszczalnia ścieków
- Sx. Studzienki kanalizacyjne
- Studnia chłonna
- zasilanie elektryczne
- kanalizacja grawitacyjna PVC Ø160

PHU "Czyste Środowisko" Wojciech Nowak		
08-110 Siedlce, ul. Budowlana 3c		
OBIEKT	Przydomowa oczyszczalnia ścieków	INWESTOR
LOKALIZACJA	m. Kołaki Kościelne, gm. Kołaki Kościelne woj. podlaskie Dz. Nr 436	Gmina Kołaki Kościelne
STADIUM	P.B.	BRANŻA Technologia, Instalacje sanitarne
TREŚĆ	Zagospodarowanie terenu	NR RYS. 1
PROJEKTANT	mgr inż. Kaziński Gałazka	mgr inż. Kaziński Gałazka
OPRACOWAŁ	mgr Łukasz Piętkowski	mgr inż. Kaziński Gałazka

KOPIA MAPY ZASADNICZEJ

skala 1:1000

obręb Kotaki Kościelne
gm/ul 11 Listopada
powiat zambrowski
woj. podlaskie
arkusz nr 7.191.32.13.4

Starostwo Powiatowe w Zambrowie
Powiatowy Ośrodek Dokumentacji
Geodezyjnej i Kartograficznej

Starostwo Powiatowe w Zambrowie
Powiatowy Ośrodek Dokumentacji
Geodezyjnej i Kartograficznej

Reprodukcja i rozpowszechnianie
tego dokumentu
wymaga zezwolenia Starosty Zambrowskiego,
o którym mowa w art. 18 ustawy
z dnia 17 maja 1989r. Prawo geodezyjne
i kartograficzne.
(Dz. U. Nr 100 poz. 1086)

2011-10-07

2011-10-07

inż. Zdzisław Duszara
Kierownik Powiatowego Ośrodka
Dokumentacji Geodezyjnej i Kartograficznej

Oznaczenia

Ocz. Śc. Oczyszczalnia ścieków

Sx. Studzienki kanalizacyjne

Studnia chłonna

— zasilanie elektryczne

— kanalizacja grawitacyjna PVC Ø160

PHU "Czyste Środowisko" Wojciech Nowak 08-110 Siedlce, ul. Budowlana 3c		
OBIEKT	Przydomowa oczyszczalnia ścieków	INWESTOR
LOKALIZACJA	m. Kotaki Kościelne, gm. Kotaki Kościelne woj. podlaskie Dz. Nr 146/1	Gmina Kotaki Kościelne
STADIUM	P.B.	BRANŻA Technologia, Instalacje, sanitarne
TREŚĆ	Zagospodarowanie terenu	NR RYS. 588 1
PROJEKTANT	mgr inż. Kazimierz Golańska	SKALA 1:1000
OPRACOWAŁ	mgr Łukasz Pietraszk	DATA II.2012r

KOPIA MAPY ZASADNICZEJ

skala 1:500

obręb Kołaki Kościelne

gm/ul Krzywa

powiat zambrowski

woj. podlaskie

arkusz nr 7.191.32.13.4.2

Starostwo Powiatowe w Zambrowie.
Powiatowy Ośrodek Dokumentacji
Geodezyjnej i Kartograficznej

Poświadcza się zgodność niniejszej mapy z oryginałem
przyjętym do państwowego zasobu geodezyjnego

i kartograficznego w dniu 17.06.11

i zaewidencjonowaną pod nr
Niniejsza mapa nie może służyć do celów
projektowych

2011-10-11

Zambrow dn.

Starostwo Powiatowe w Zambrowie
Powiatowy Ośrodek Dokumentacji
Geodezyjnej i Kartograficznej

Reprodukcja i rozpowszechnianie
i rozprowadzanie tego dokumentu
wymaga zezwolenia Starosty Zambrowskiego,
o którym mowa w art. 18 ustawy
z dnia 17 maja 1989r. - Prawo geodezyjne
i kartograficzne.

(Dz. U. Nr 10 poz. 1986)

2011-10-11

Zambrow dn.

Oznaczenia

Ocz. Śc. Oczyszczalnia ścieków

Sx. Studzienki kanalizacyjne

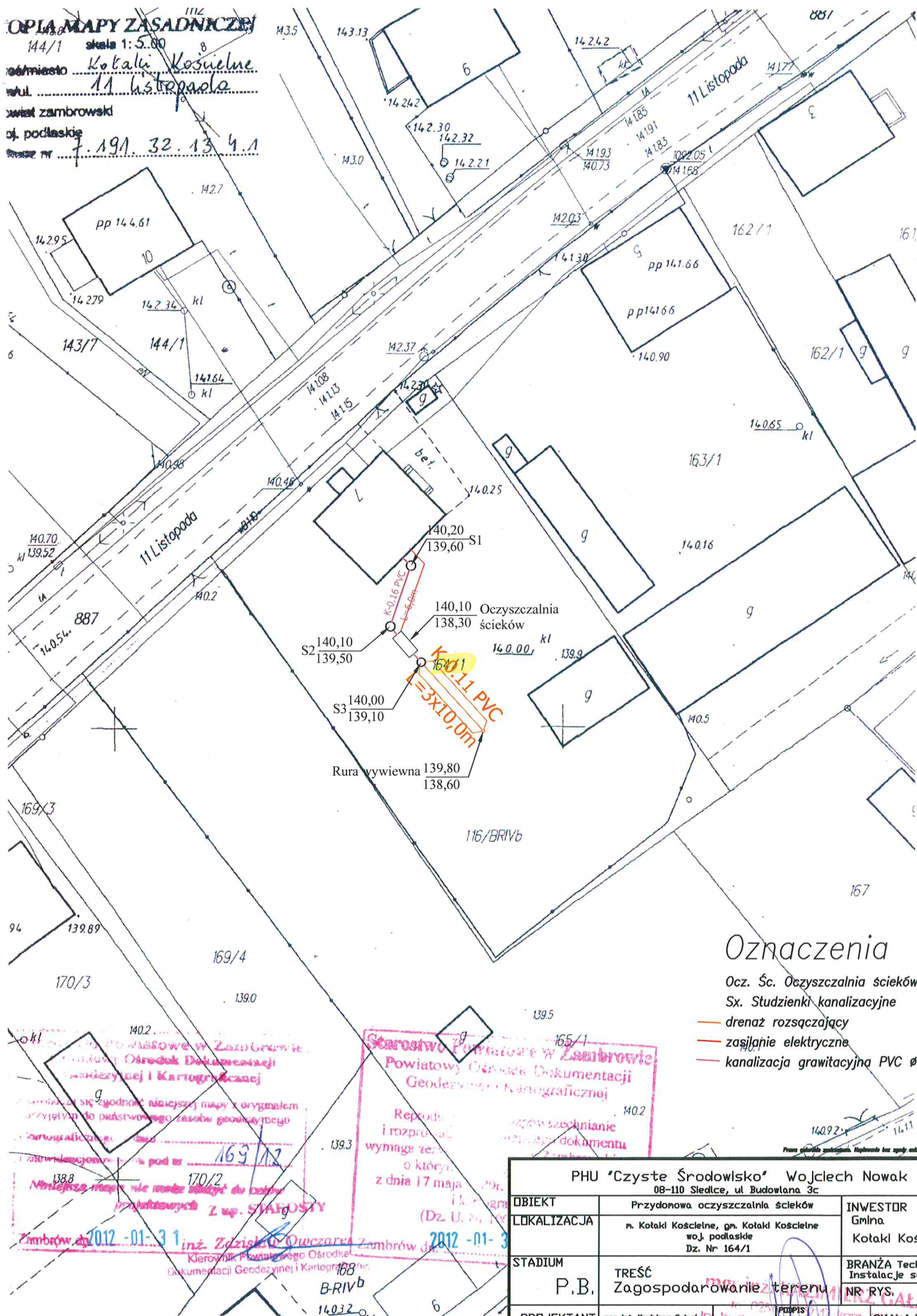
Studnia chłonna

— zasilanie elektryczne

— kanalizacja grawitacyjna PVC Ø160

PHU "Czyste Środowisko" Wojciech Nowak 08-110 Siedlce, ul. Budowlana 3c		
OBIEKT	Przydomowa oczyszczalnia ścieków	INWESTOR
LOKALIZACJA	n. Kotaki Kościelne, gm. Kotaki Kościelne woj. podlaskie Dz. Nr 433	Gmina Kotaki Kościelne
STADIUM	TREŚĆ P.B. Zagospodarowanie terenu	BRANŻA Technologia, Instalacje sanitarne NR RYS. 1
PROJEKTANT	ngr Inż. Kazimierz Gatońka	SKALA 1:500
OPRACOWAŁ	ngr Łukasz Piętruski	DATA 11.2012r

144/1 skola 1: 5.00 8
 miejsce Kotelni Kozielne
 ul. 11 listopada
 wieś zambrowski
 g. podlaskie
 7.191.32.13 4.1



Ocz. Śc. Oczyszczalnia ścieków
Sx. Studzienki kanalizacyjne

- drenaż rozsączający
- zasilanie elektryczne
- kanalizacja grawitacyjna PVC $\varnothing 160$

PHU "Czyste Środowisko" Wojciech Nowak 08-110 Śledzice, ul. Budowlana 3c			
OBIEKT	Przydomowa oczyszczalnia ścieków		INWESTOR
LOKALIZACJA	m. Kotaki Kościelne, gm. Kotaki Kościelne woj. podlaskie Dz. Nr 164/1		Gmina Kotaki Kościelne
STADIUM	TREŚĆ P.B. Zagospodarowanie terenu		BRANŻA Technologia, Instalacje sanitarne NR RYS. 1
PROJEKTANT	mgr inż. Kazimierz Gałczyński	mgr inż. Włodzisław Wójcik	SKALA 1:500
OPRACOWAŁ	mgr Lukasz Pietraszk	mgr inż. Włodzisław Wójcik	DATA 11.2012r.

KOPIA MAPY ZASADNICZEJ

skala 1:500

obręb Kotaki Kościelne

gm/ul Arc.R.Jałbrzykowskiego

powiat zambrowski

woj.podlaskie

arkusz nr 7.191.32.13.4.2

Starostwo Powiatowe w Zambrowie
Powiatowy Ośrodek Dokumentacji
Geodezyjnej i Kartograficznej

Starostwo Powiatowe w Zambrowie
Powiatowy Ośrodek Dokumentacji
Geodezyjnej i Kartograficznej

Reprodukcja i rozprowadzanie
wymaga zezwolenia Zarządu Powiatowego,
których dotyczy art. 18 ustawy
z dnia 17 lutego 1989r. - Prawo geodezyjne
i kartograficzne.
Dz.U. Nr 120 poz. 1086

Niniejsza mapa nie może służyć do celów
projektowych

2011 - 10 - 10

2011 - 10 - 10

Oczyszczalnia
ścieków

Studnia chłonna

S1
149,00
148,40
148,49

P
148,60
147,60

K-0.063 PE
L=9,0m

379/2

Oznaczenia

Ocz. Śc. Oczyszczalnia ścieków
Sx. Studzienki kanalizacyjne
Studnia chłonna

— zasilanie elektryczne
— kanalizacja grawitacyjna PVC Ø160

PHU "Czyste Środowisko" Wojciech Nowak
08-110 Siedlce, ul. Budowlana 3c

OBIEKT	Przydomowa oczyszczalnia ścieków	INWESTOR
LOKALIZACJA	m. Kotaki Kościelne, gm. Kotaki Kościelne woj. podlaskie Dz. Nr 379/2	Gmina Kotaki Kościelne
STADIUM	TREŚĆ P.B. Zagospodarowanie terenu	BRANŻA Technologia, Instalacje sanitarne NR RYS. 1
PROJEKTANT	mgr inż. Kazimierz Gatołka	SKALA 1:500
OPRACOWAŁ	mgr Łukasz Piętruski	DATA II.2012r

KOPIA MAPY ZASADNICZEJ

skala 1:500
obwód Kotłaki Kościelne
gm/ul Wyszyńskiego
powiat zambrowski
woj. podlaskie
arkusz nr 7.191.32.13.4.1

Starostwo Powiatowe w Zambrowie
Powiatowy Ośrodek Dokumentacji
Geodezyjnej i Kartograficznej

Posiada się zgodność niniejszej mapy z oryginałem
przejętą do państwowego rejestru geodezyjnego
i kartograficznego w dniu

i zarejestrowanym pod nr

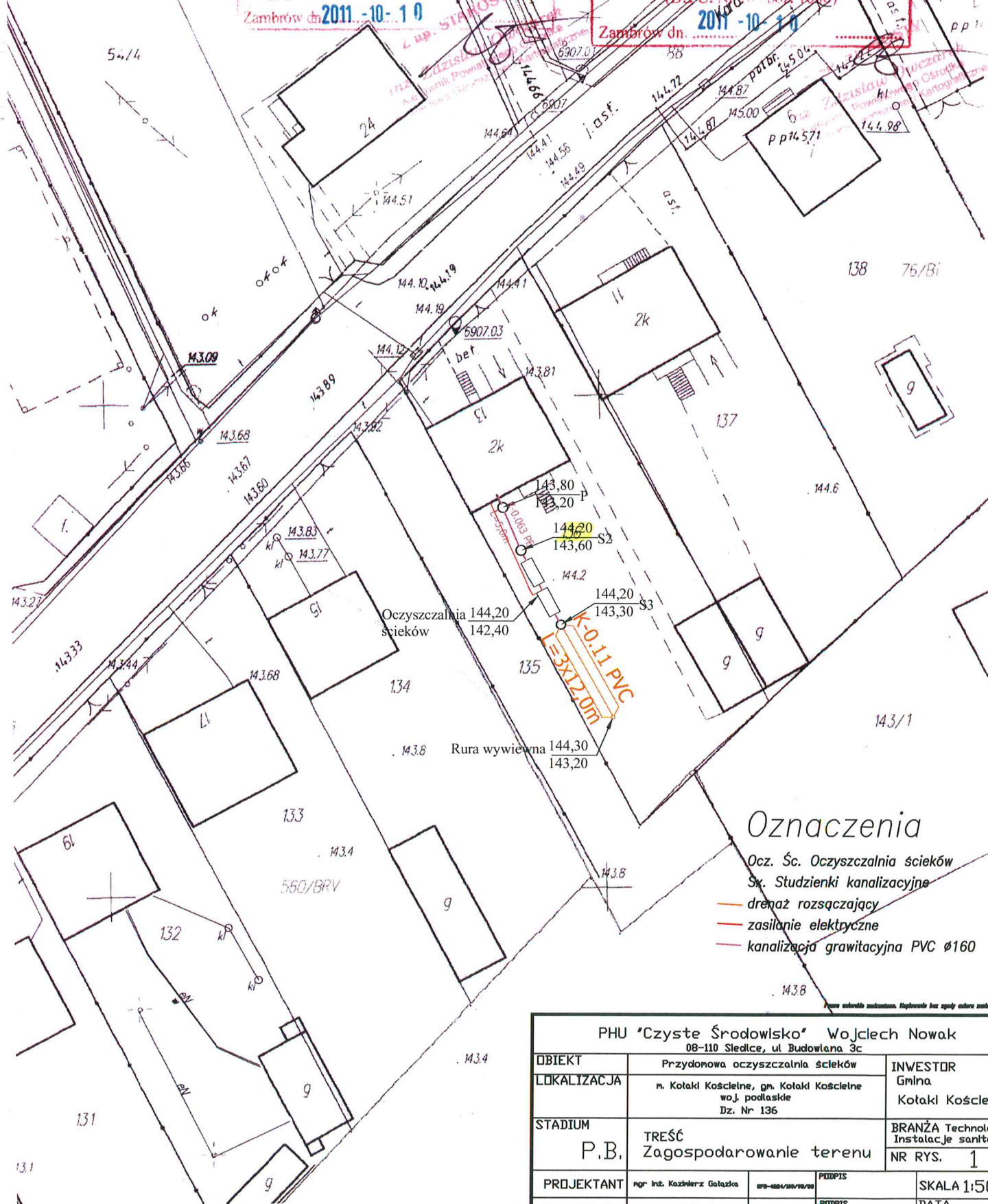
Niniejsza mapa nie może służyć do innych
projektów

Zambrow dn. 2011-10-10

Starostwo Powiatowe w Zambrowie
Powiatowy Ośrodek Dokumentacji
Geodezyjnej i Kartograficznej

Reprodukowanie i rozprowadzanie
wymaga zezwolenia Powiatowego
z dnia 17 maja 1999 r. - Prawo geodezyjne
i kartograficzne
Dz. U. Nr 10 poz. 1069

Zambrow dn. 2011-10-10



Oznaczenia

Ocz. Śc. Oczyszczalnia ścieków
Sk. Studzienki kanalizacyjne

- drainaż rozszczajający
- zasilanie elektryczne
- kanalizacja grawitacyjna PVC Ø160

PHU "Czyste Środowisko" Wojciech Nowak
08-110 Siedlce, ul. Budowlana 3c

OBIEKT	Przydomowa oczyszczalnia ścieków	INWESTOR
LOKALIZACJA	m. Kotłaki Kościelne, gm. Kotłaki Kościelne woj. podlaskie Dz. Nr 136	Gmina Kotłaki Kościelne
STADIUM	TREŚĆ Zagospodarowanie terenu	BRANŻA Technologia, Instalacje sanitarne NR RYS. 1
PROJEKTANT	mgr inż. Kozłowski Gałazka	SKALA 1:500
OPRACOWAŁ	mgr Łukasz Pietrasik	DATA II.2012r

KOPIA MAPY ZASADNICZEJ

skala 1:500

obręb Kołaki Kościelne

gm/ul Kościelna

powiat zambrowski

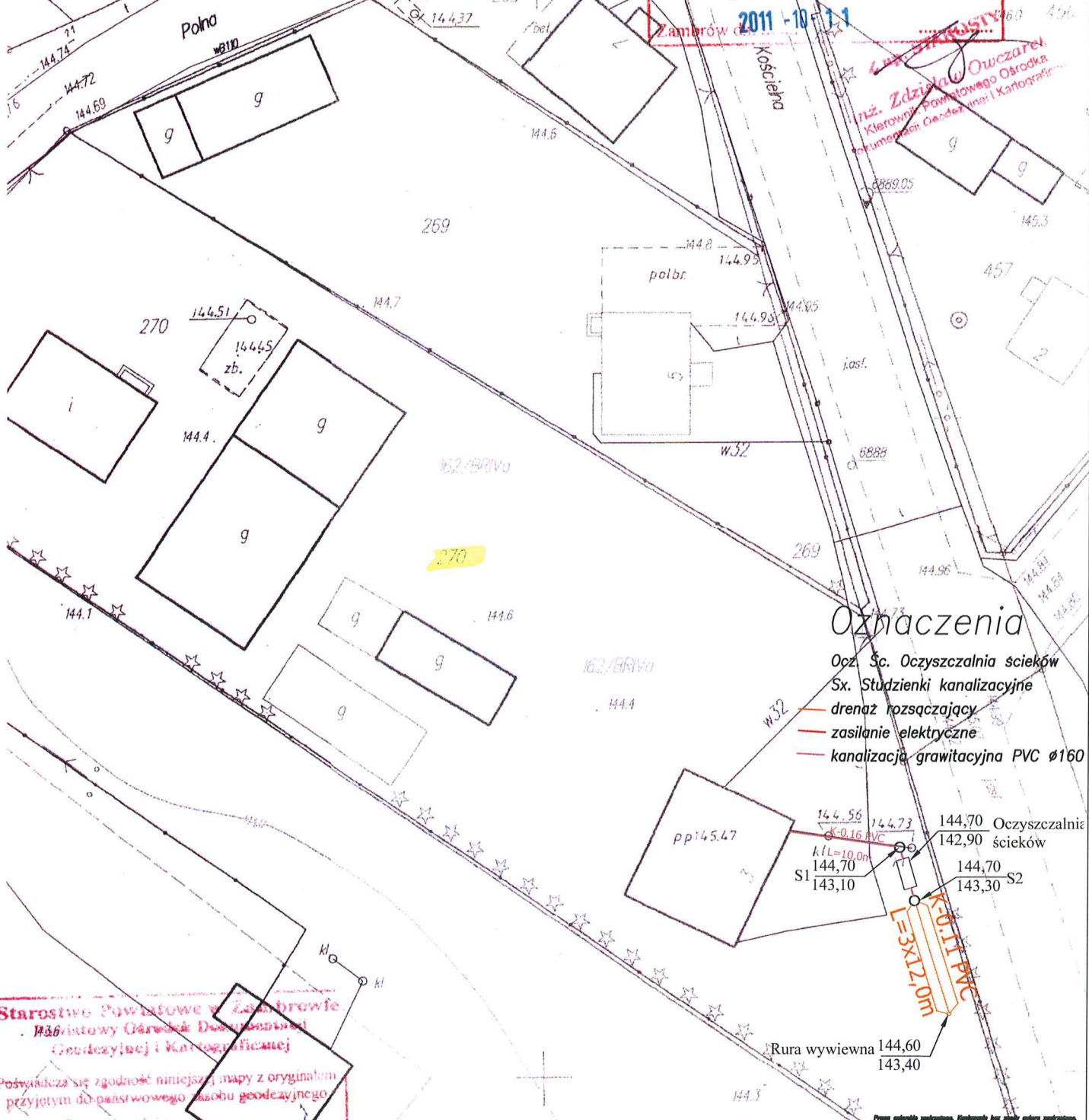
woj. podlaskie

arkusz nr 7.191.32.13.4.4

Starostwo Powiatowe w Zambrowie
Powiatowy Urząd Geodezyjno-Kartograficzny
Reprezentacja
wymaga zgody
o której mowa w art. 18 ustawy
z dnia 17 maja 2004 r. Prawo geodezyjne
i kartograficzne.
(Dz. U. 2004.10 poz. 1086)

2011-10-11

mgr inż. Zdzisław Owczarek
Kierownik Powiatowego Ośrodka
Kartograficznego i Kartograficznego



Starostwo Powiatowe w Zambrowie
Powiatowy Urząd Geodezyjno-Kartograficzny

Poświadczam zgodność niniejszej mapy z oryginałem
przyjętym do państwowego zasobu geodezyjnego
i kartograficznego w dniu
i zaświadczeniowy pod nr 1763/11

Niniejsza mapa nie może służyć do 689103

2011-10-11

mgr inż. Zdzisław Owczarek
Kierownik Powiatowego Ośrodka
Kartograficznego i Kartograficznego

PHU "Czyste Środowisko" Wojciech Nowak		
08-110 Siedlce, ul. Budowlana 3c		
OBIEKT	Przydomowa oczyszczalnia ścieków	INWESTOR
LOKALIZACJA	n. Kotaki Kościelne, gm. Kotaki Kościelne woj. podlaskie Dz. Nr 270	Gmina Kotaki Kościelne
STADIUM	TRZĘŚ P.B. Zagospodarowanie terenu	BRANŻA Technologia, Instalacje sanitarne NR RYS. 1
PROJEKTANT	mgr inż. Kazimierz Gałazka	SKALA 1:500
OPRACOWAŁ	mgr Łukasz Piętruszk	DATA II.2012r