

# ŁUBNICE-KRUSZE

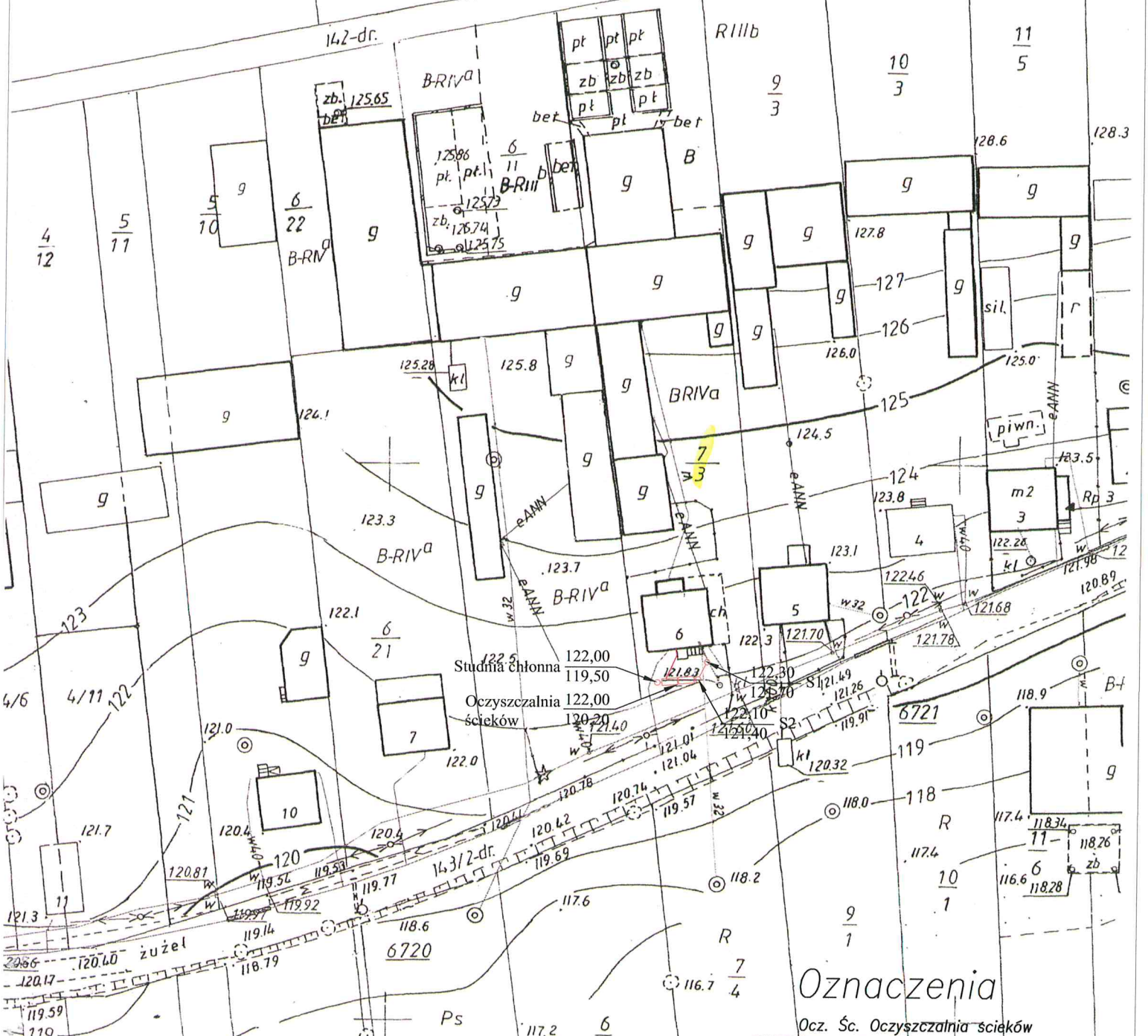
skala 1:1000

obręb Lubnice Krusze  
gm/ul Kotaki Kościelne  
powiat zambrowski  
woj.podlaskie  
arkusz nr 7.192/31.25.3



11/3

11/4



Studnia chłonna  
Oczyszczalnia ścieków

### Oznaczenia

- Ocz. Śc. Oczyszczalnia ścieków
- Sx Studzienki kanalizacyjne
- St Studnia chłonna
- zasilanie elektryczne
- kanalizacja grawitacyjna PVC Ø160

Starostwo Powiatowe w Zambrowie  
Powiatowy Ośrodek Dokumentacji  
Geodezyjno-Kartograficznej 144

Reprodukcje mapy i techniczne  
i rozprowadzanie niniejszego dokumentu  
wymaga zezwolenia Starosty Zambrskiego,  
o którym mowa w art. 18 ustawy  
z dnia 17 maja 1984 r. - Prawo geodezyjne  
i kartograficzne.  
(Dz. U. Nr 100 poz. 1086)

Zambrów dn. 2011.07.25

PHU "Czyste Środowisko" Wojciech Nowak 08-110 Śledźce, ul Budowlana 3c		
OBIEKT	Przydomowa oczyszczalnia ścieków	INWESTOR
LOKALIZACJA	m. Lubnice Krusze, gm. Kotaki Kościelne Zambrowski woj. podlaskie Dz. Nr 7/3	Gmina Kotaki Kościelne
STADIUM	TRZEŚC Zagospodarowanie terenu	BRANŻA Technologia, Instalacje Sanitarne NR RYS. 1
PROJEKTANT	mgr inż. Kazimierz Golański tel 025/640 40 40 ul. Sienkiewicza 100 433 580	SKALA 1:1000
OPRACOWAŁ	mgr Łukasz Pietrasik tel 025/640 40 40 ul. Sienkiewicza 100 433 580	DATA 1.2012r

skala 1:1000  
 obręb Łubnice Krusze  
 gm/ul Kotaki Kościelne  
 powiat zambrowski  
 woj. podlaskie  
 arkusz nr 7.192.31.25.3

**Powiatowy Ośrodek Dokumentacji  
 Geodezyjnej i Kartograficznej**

Poświadczam zgodność niniejszej mapy z oryginałem  
 przyjętym do państwowego zasobu geodezyjnego  
 i kartograficznego w dniu ..... 16.03.11  
 i zaświadczam o tym pod nr .....  
 Niniejsza mapa nie może służyć do celów  
 projektowych

Zambrów dn. 2011-10-05 Lp. STAROSTY

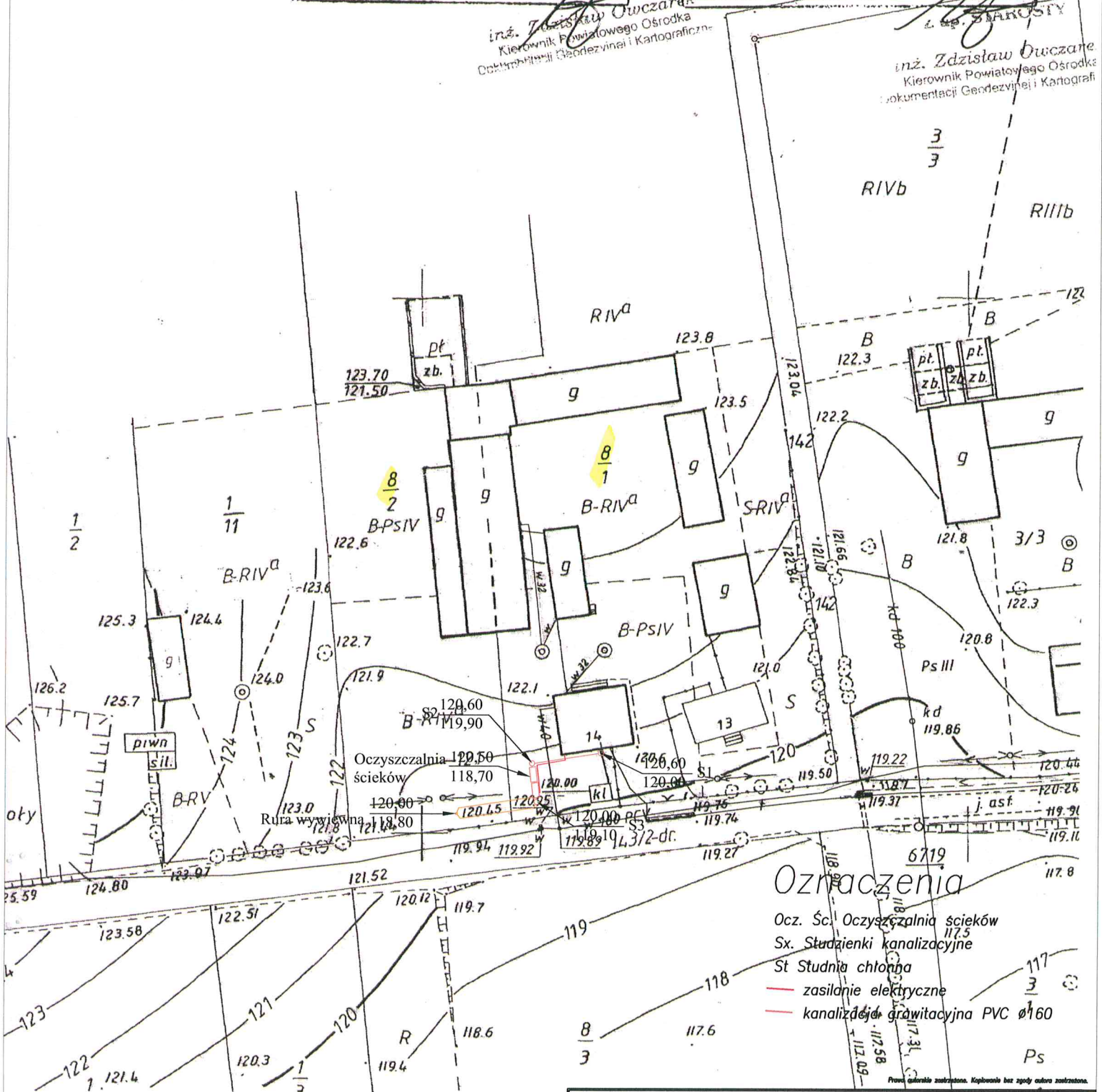
**Powiatowy Ośrodek Dokumentacji  
 Geodezyjnej i Kartograficznej**

Reprodukowanie, rozpowszechnianie  
 i rozprowadzanie niniejszego dokumentu  
 wymaga zezwolenia Starosty Zambrowskiego,  
 o którym mowa w art. 18 ustawy  
 z dnia 17 maja 1989r. - Prawo geodezyjne  
 i kartograficzne.  
 (Dz. U. Nr 100 poz. 1086)

Zambrów dn. 2011-10-05

inż. Zdzisław Owczarek  
 Kierownik Powiatowego Ośrodka  
 Dokumentacji Geodezyjnej i Kartograficznej

inż. Zdzisław Owczarek  
 Kierownik Powiatowego Ośrodka  
 Dokumentacji Geodezyjnej i Kartograficznej



- Oznaczenia**
- Ocz. Śc. Oczyszczalnia ścieków
  - Sx. Studzienki kanalizacyjne
  - St Studnia chłonna
  - zasilanie elektryczne
  - kanalizacja grawitacyjna PVC Ø160

PHU "Czyste Środowisko" Wojciech Nowak 08-110 Siedlce, ul Budowlana 3c		
OBIEKT	Przydomowa oczyszczalnia ścieków	INWESTOR
LOKALIZACJA	m. Łubnice Krusze, gm. Kotaki Kościelne woj. podlaskie Dz. Nr 8/1, 8/2	Gmina Kotaki Kościelne
STADIUM	TRZEŚC P.B. Zagospodarowanie terenu	BRANŻA Technologia, Instalacje sanitarne NR RYS. 1
PROJEKTANT	mgr inż. Kazimierz Gałuszka 025-410-4107 / 4107 / 4107 025-424-100/90/90	SKALA 1:1000
OPRACOWAŁ	mgr Łukasz Pietraszk	DATA projektowa: 09.08.11 09.08.11

# KOPIA MAPY ZASADNICZEJ

skala 1:1000

obręb Łubnice Krusze  
gm/ul Kotaki Kościelne  
powiat zambrowski  
woj. podlaskie  
arkusz nr 7.192.31.25.3

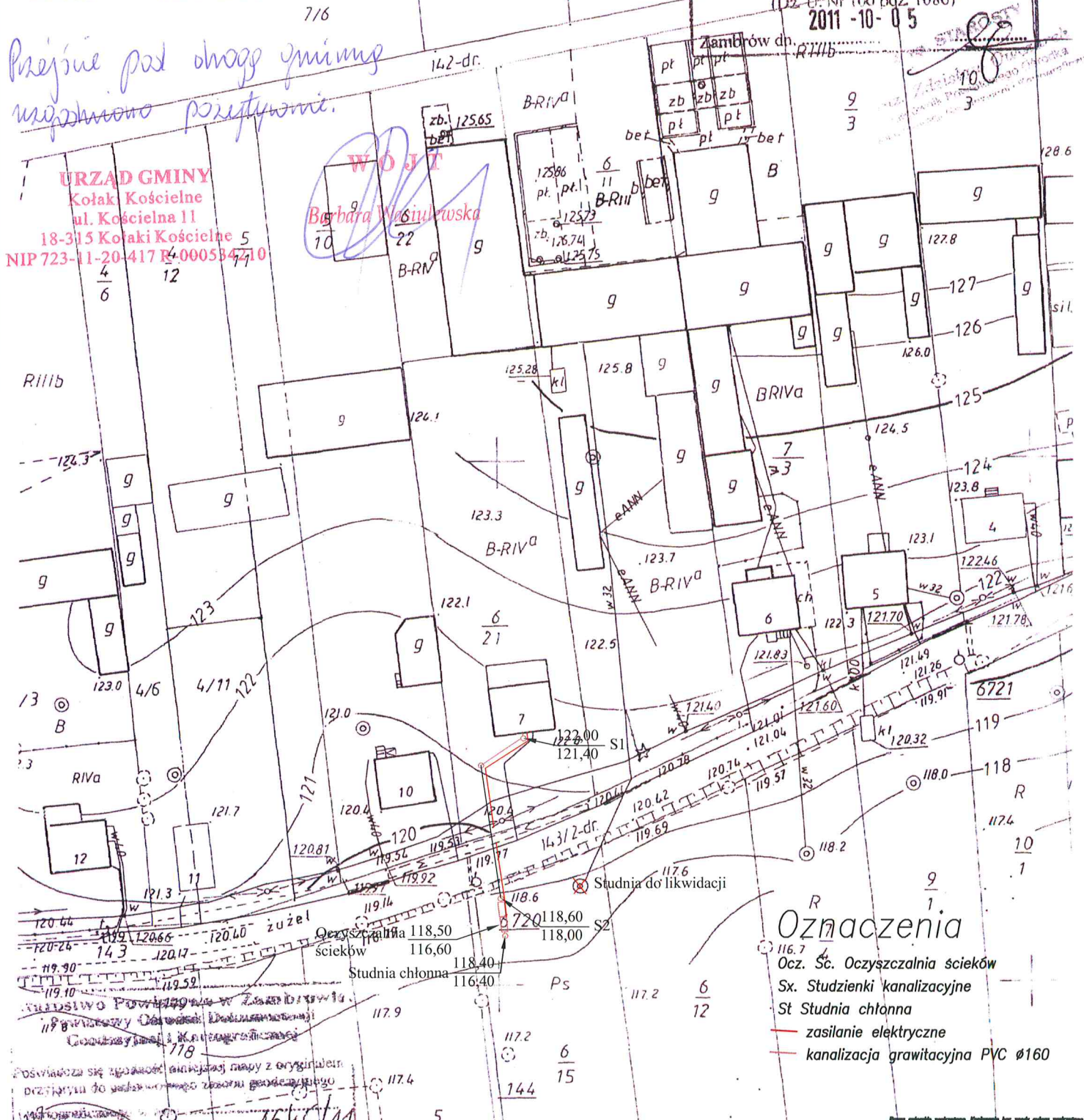
Starostwo Powiatowe w Zambrowie  
Powiatowy Ośrodek Dokumentacji  
Geodezyjnej i Kartograficznej

Reprodukcja i rozpowszechnianie  
i rozprow... niniejszego dokumentu  
wymaga zezwolenia Starosty Zambrrowskiego,  
o którym mowa w art. 18 ustawy  
z dnia 17 maja 1984r. - Prawo geodezyjne  
i kartograficzne.  
(Dz. U. Nr 100 poz. 1086)  
**2011-10-05**

*Przejście pod drogą gminną  
możliwość przytytułu.*

**URZĄD GMINY**  
Kotaki Kościelne  
ul. Kościelna 11  
18-315 Kotaki Kościelne 5  
NIP 723-11-20-417 K-000534710

**WOJ.Ł**  
*Barbara Winiarska*



- Oznaczenia**
- Ocz. Śc. Oczyszczalnia ścieków
  - Sx. Studzienki kanalizacyjne
  - St Studnia chłonna
  - zasilanie elektryczne
  - kanalizacja grawitacyjna PVC Ø160

Posiadać się zgodność...  
1645/11  
**2011-10-05**  
Zambrów dn.

**młc inż. KAZIMIERZ GALAZKA**  
tel. 025/646 614 kom. 610 633 589  
Upr. bud w zakresie robót inżynierskich  
kier. i nadzór  
GPB-4224/109/98/1 222176  
projektowe GPB-4224/109/98/88

PHU "Czyste Środowisko" Wojciech Nowak 08-110 Siedlce, ul. Budowlana 3c			
OBIEKT	Przydomowa oczyszczalnia ścieków	INWESTOR	Gmina Kotaki Kościelne
LOKALIZACJA	m. Łubnice Krusze, gm. Kotaki Kościelne woj. podlaskie Dz. Nr 6/21	BRANŻA	Technologia, Instalacje sanitarne
STADIUM	TRZEŚ P.B. Zagospodarowanie terenu	NR RYS.	1
PROJEKTANT	młc inż. Kazimierz Galazka	SKALA	1:1000
OPRACOWAŁ	młc Łukasz Pietrasik	DATA	I.2012r

Miasto LUBNICE KRUSZE

Kotaki Kościelne

ul. Zamłowska

podstawa

7.192.31.25.3

648/11

2011-06-21

NZ

Zambrów dn. 2011-06-21

112

7/8

Powiatowy Urząd Geodezyjno-Kartograficzny  
Geodezyjno-Kartograficzny  
Reprodukcja i rozprowadzenie  
wymaga bezwzględnie zgody zarządcy  
o którym mowa w art. 12 ustawy  
z dnia 17 maja 1974 r. Prawo geodezyjne  
i kartograficzne  
(Dz. U. Nr 201 poz. 1036)

142-dl

zb. 125  
BEP



**Oznaczenia**  
 - Oc. Ł. Sc. zuż.  
 - Oc. Ł. Sc. Oczyszczalnia ścieków  
 - St. Studzienki kanalizacyjne  
 - St. Studnia-chronna  
 - zasilenie elektryczne  
 - kanalizacja grawitacyjna PVC Ø160

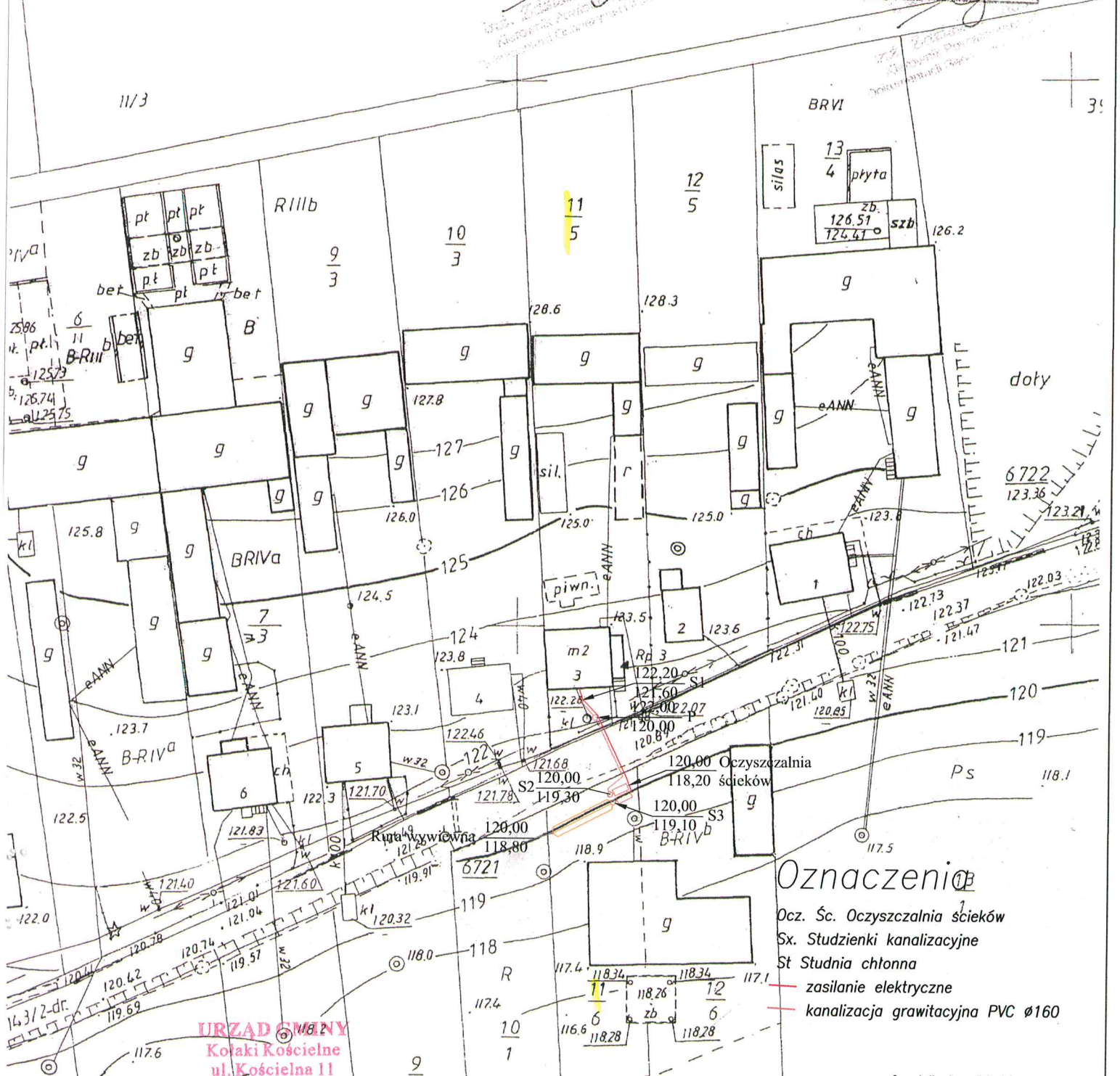
PHU "Czyste Środowisko" Wojciech Nowak 08-110 Siedlce, ul. Budowlana 3c		
<b>OBIEKT</b> Przydomowa oczyszczalnia ścieków	<b>LOKALIZACJA</b> m. Lubnice Krusze, gm. Kotaki Kościelne woj. podlaskie Dz. Nr 3/3	<b>INWESTOR</b> Gmina Kotaki Kościelne
<b>STADIUM</b> P.B.	<b>TREŚĆ</b> Zagospodarowanie terenu	<b>BRANŻA</b> Technologia, Instalacje sanitarne <b>NR RYS.</b> 1
<b>PROJEKTANT</b> mgr inż. Kazimierz Gałazka	<b>OPRACOWAŁ</b> mgr Łukasz Pietraszk	<b>SKALA</b> 1:1000 <b>DATA</b> I.2012r

skala 1:1000

obręb Łubnice Krusze  
gm/ul Kotaki Koscielne  
powiat zambrowski  
woj. podlaskie  
arkusz nr 7.192.31.25.4

Przebieg linii...  
Niniejsza mapa nie może służyć do celów projektowych  
Zambrow 2011-03-02

Powiat...  
Zambrow 2011-03-02



**Oznaczenia**  
Ocz. Śc. Oczyszczalnia ścieków  
Sx. Studzienki kanalizacyjne  
St Studnia chłonna  
- zasilanie elektryczne  
- kanalizacja grawitacyjna PVC Ø160

**URZĄD GMINY**  
Kotaki Koscielne  
ul. Kościelna 11  
18-315 Kotaki Koscielne  
NIP 723-11-20-417 P-000534210

*Przebieg pod drogą zmienną  
współmierzono przytytułowi*

**WÓJT**  
Barbara Wasnulewska

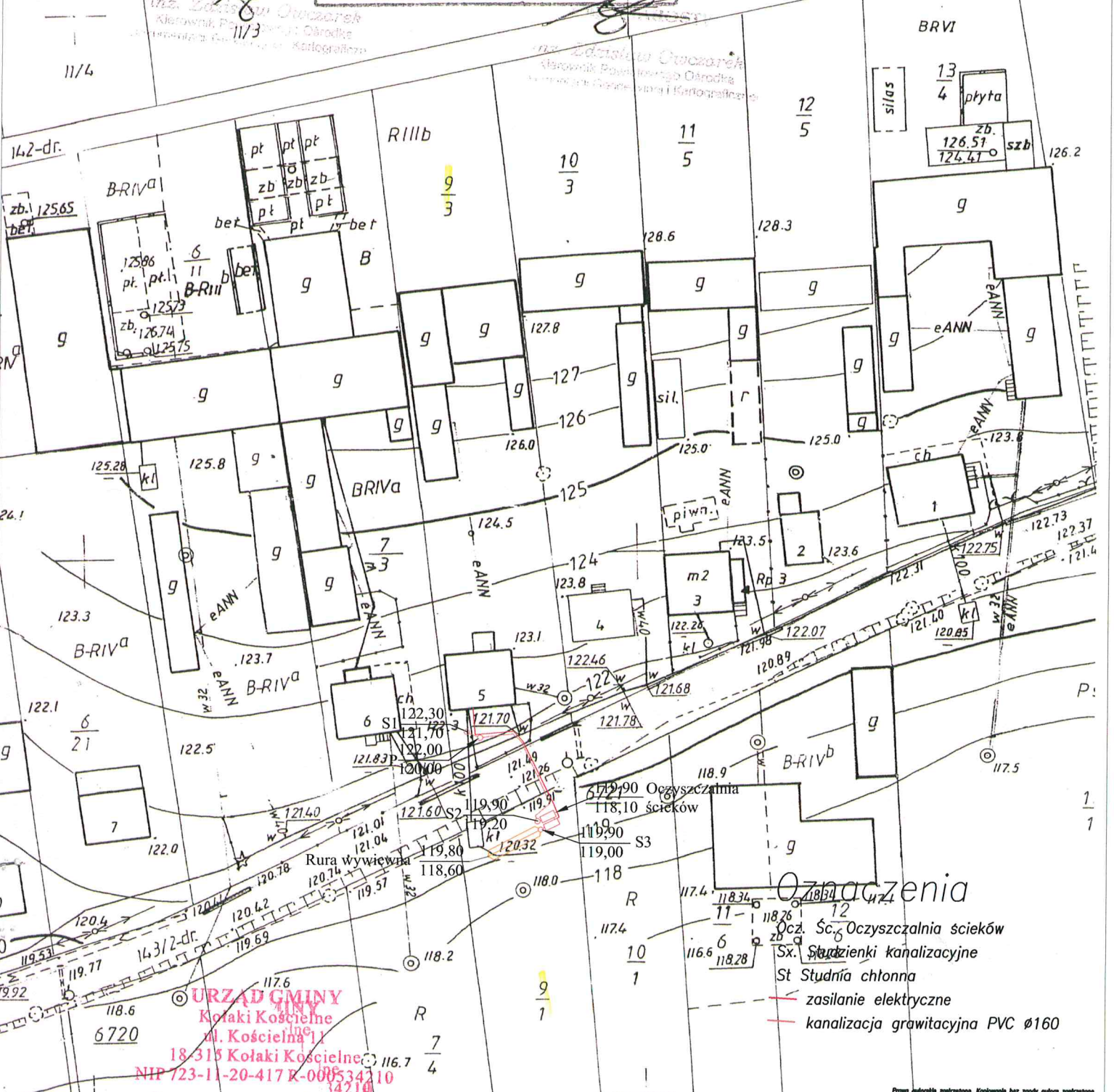
PHU "Czyste Środowisko" Wojciech Nowak 08-110 Siedlice, ul. Budowlana 3c		
OBIEKT	Przydomowa oczyszczalnia ścieków	INWESTOR
LOKALIZACJA	m. Łubnice Krusze, gm. Kotaki Koscielne woj. podlaskie Dz. Nr 11/5, 11/6	Gmina Kotaki Koscielne
STADIUM	P.B.	BRANŻA Technologia, Instalacje sanitarne
PROJEKTANT	mgr inż. Kazimierz Gałazka 09-1824/20979078	NR RYS. 63.1
OPRACOWAŁ	mgr Łukasz Pietraszk	SKALA 1:1000 DATA 1.2012r

Wzaga się zgodność niniejszej mapy z oryginałem  
 tym do państwowego zasobu geodezyjnego  
 graficznego w dniu .....  
 ideacyjnym pod nr ..... 617/10  
 ijsza mapa nie może służyć do celów  
 projektowych

Reprodukowanie, rozpowszechnianie  
 i rozprowadzanie niniejszego dokumentu  
 wymaga zezwolenia Zarządy Zambrówskiego,  
 o którym mowa w art. 18 ustawy  
 z dnia 17 maja 1989r. - Prawo geodezyjne  
 i kartograficzne.  
 (Dz. U. Nr 100 poz. 1086)

ów dn. 2010-04-27

Zambrów dn. 2010-04-27



**URZĄD GMINY**  
 Kołaki Kościelne  
 Al. Kościelna 11  
 18-315 Kołaki Kościelne  
 NIP 723-11-20-417 K-008534210  
 34210

*Ważniejsze pod obrotu gminy  
 wykonano prędko*

**WÓJT**  
 Barbara Wasinowska

**Oznaczenia**

- 11 - Ocyszczalnia ścieków
- 12 - Oc. Śc.
- 6 - Studzienki kanalizacyjne
- Sx - Studnia chłonna
- St - zasilanie elektryczne
- - kanalizacja grawitacyjna PVC Ø160

PHU "Czyste Środowisko" Wojciech Nowak 08-110 Stedce, ul Budowlana 3c		
OBIEKT	Przydomowa oczyszczalnia ścieków	INWESTOR
LOKALIZACJA	m. Lubnice Krusze, gm. Kołaki Kościelne woj. podlaskie Dz. Nr 9/1, 9/3	Gmina Kołaki Kościelne
STADIUM	TREŚĆ P.B. Zagospodarowanie terenu	BRANŻA Technologia, Instalacje sanitarne NR RYS. 1
PROJEKTANT	mgr inż. Kazimierz Gałazka	SKALA 1:1000
OPRACOWAŁ	mgr Łukasz Pietraszk	DATA 1.2012r