

GOSIE DUŻE

KOPIA MAPY ZASADNICZEJ

skala 1:1.000

miasto GOSIE DUŻE

ul. KOTAKI KOŚCIELNE

powiat zambrowski

woj. podlaskie

rys nr 7.192.32.16.4

Starostwo Powiatowe w Zambrowie

Powiatowy Ośrodek Dokumentacji

Geodezyjnej i Kartograficznej

Proszę się zgodzić niniejszej mapy z oryginałem

przyjętym do państwowego zasobu geodezyjnego

i kartograficznego w dniu 10.04.11

i zaświadczono w tym pod nr 1004/11

Niniejsza mapa nie może służyć do celów

projektowych

Zambrow dn. 2011-06-29

Kierownik Powiatowego Ośrodka

Dokumentacji Geodezyjnej i Kartograficznej

Starostwo Powiatowe w Zambrowie

Powiatowy Ośrodek Dokumentacji

Geodezyjnej i Kartograficznej

Repratacja i wytyczenie

wymaga zaopiniowania

o kłótnie z prawem geodezyjne

z 1990 r. (Dz. Urz. Nr 13 poz. 1086)

Zambrow dn. 2011-06-29

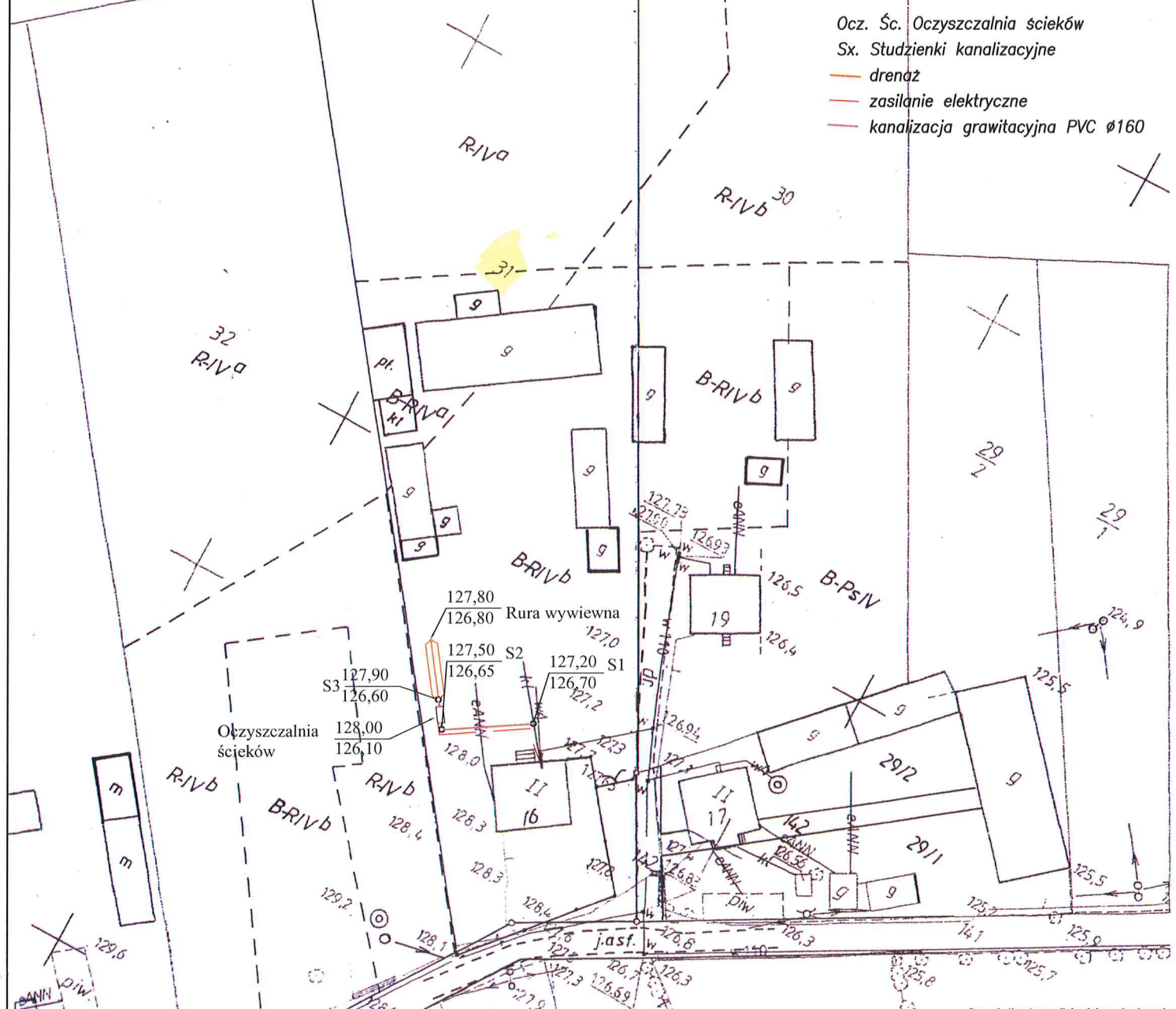
sil. 112

Kierownik Powiatowego Ośrodka

Dokumentacji Geodezyjnej i Kartograficznej

Oznaczenia

- Ocz. Śc. Oczyszczalnia ścieków
- Sx. Studzienki kanalizacyjne
- drenaż
- zasilanie elektryczne
- kanalizacja grawitacyjna PVC Ø160



PHU "Czyste Środowisko" Wojciech Nowak			
08-110 Siedlce, ul. Budowlana 3c			
OBIEKT	Przydomowa oczyszczalnia ścieków	INWESTOR	Gmina
LOKALIZACJA	n. Gosie Duże, gm. Kotaki Kościelne woj. podlaskie Dz. Nr 31		Kotaki Kościelne
STADIUM	TREŚĆ P.B. Zagospodarowanie terenu	BRANŻA	Technologia, Instalacje sanitarne
PROJEKTANT	mgr inż. Kazimierz Gałazka	PODPIS	SKALA 1:000
OPRACOWAŁ	mgr inż. Arkadiusz Domański	PODPIS	DATA 1.2012r

mgr inż. KAZIMIERZ GAŁAZKA
proj. 423/11/09/08/08
GPB-423/11/09/08/08
Kierownik Powiatowego Ośrodka
Dokumentacji Geodezyjnej i Kartograficznej
Kł. 025/640 67 47 Kł. 400 633 588
Kł. 400 633 588

KOPIA MAPY ZASADNICZEJ

skala 1:1000

obręb Gosie Duże
gm/ul Kołaki Kościelne
powiat zambrowski
woj. podlaskie
arkusz nr 7.192.32.16.4

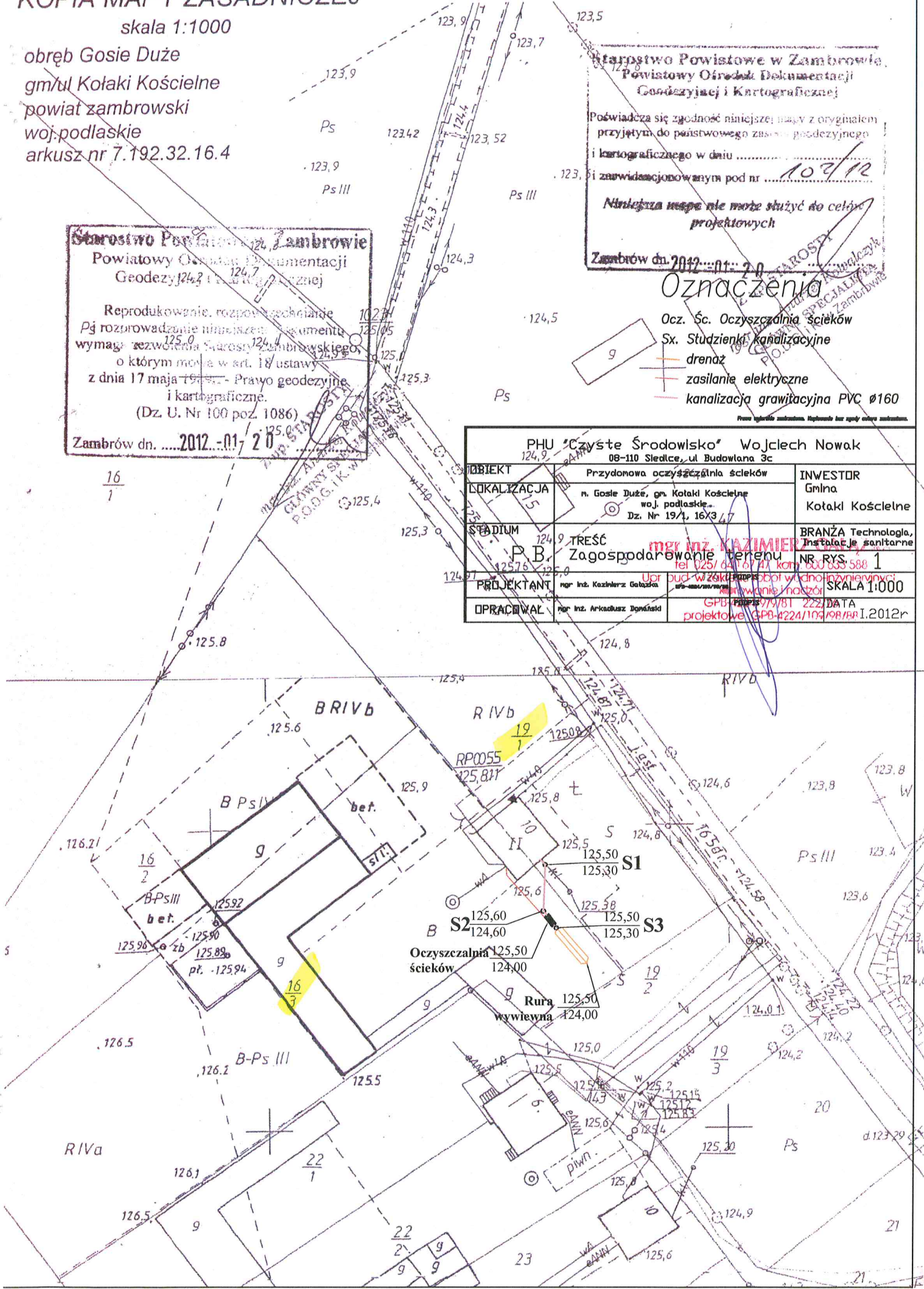
Starostwo Powiatowe w Zambrowie
Powiatowy Ośrodek Dokumentacji
Geodezyjnej i Kartograficznej
Reprodukowanie, rozpowszechnianie
Pę rozprowadzenie niniejszego dokumentu
wymaga pozwolenia Starosty Zambrowskiego
o którym mowa w art. 18 ustawy
z dnia 17 maja 1994 r. - Prawo geodezyjne
i kartograficzne.
(Dz. U. Nr 100 poz. 1086)
Zambrow dn. 2012-01-20

Starostwo Powiatowe w Zambrowie
Powiatowy Ośrodek Dokumentacji
Geodezyjnej i Kartograficznej
Poświadczam zgodność niniejszej mapy z oryginałem
przyjętym do państwowego zasobu geodezyjnego
i kartograficznego w dniu 10/1/12
i zarejestrowanym pod nr 107/12
Niniejsza mapa nie może służyć do celów
projektowych
Zambrow dn. 2012-01-20

Oznaczenia

- Ocz. Śc. Oczyszczalnia ścieków
- Sx. Studzienki kanalizacyjne
- drenaż
- zasilanie elektryczne
- kanalizacja grawitacyjna PVC Ø160

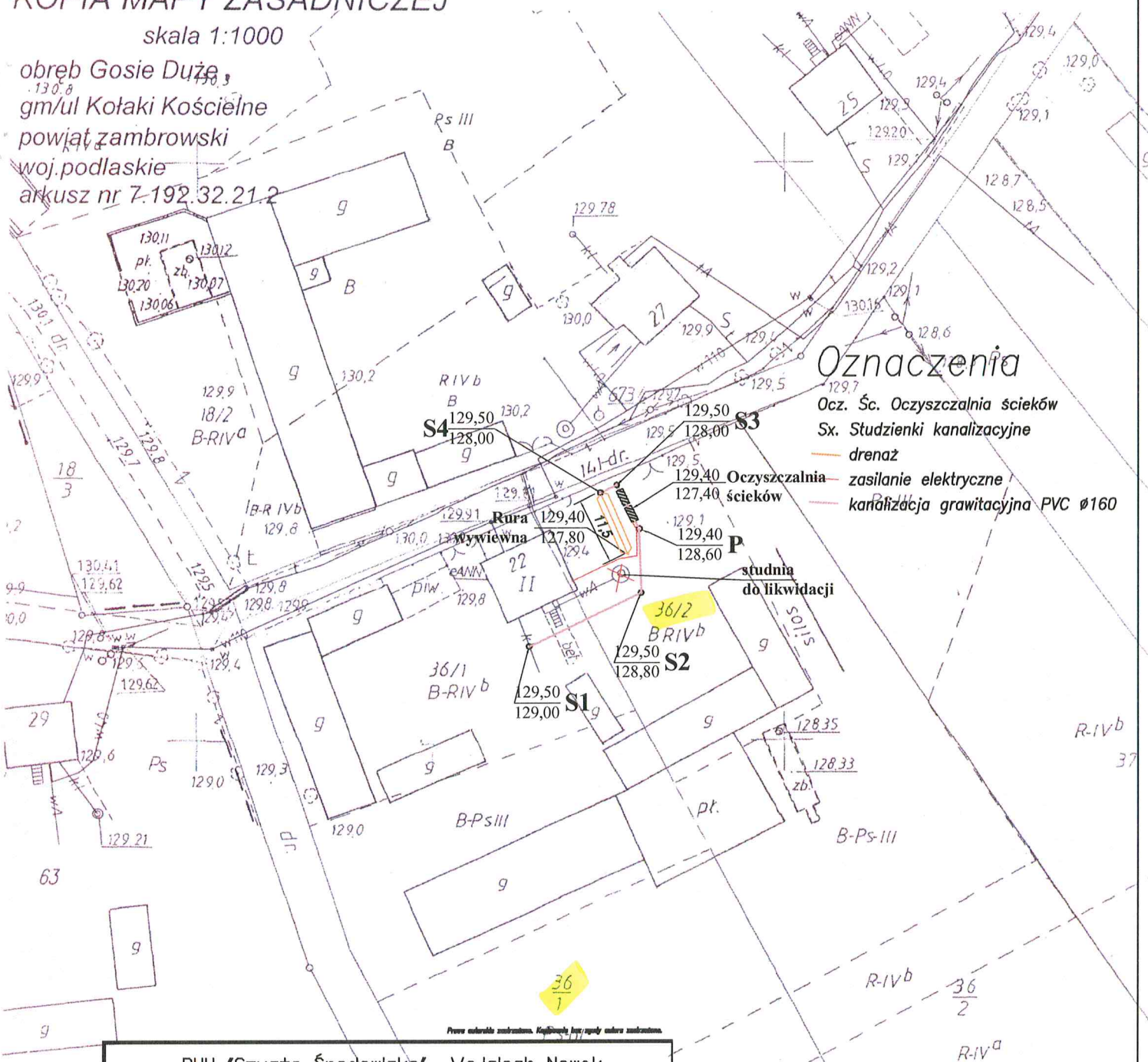
PHU "Czyste Środowisko" Wojciech Nowak 08-110 Siedlce, ul. Budowlana 3c		
OBJEKT	Przydomowa oczyszczalnia ścieków	INWESTOR
LOKALIZACJA	n. Gosie Duże, gm. Kołaki Kościelne woj. podlaskie Dz. Nr 19/1, 16/3, 4/7	Gmina Kołaki Kościelne
STADIUM	TRZĘC P.B. Zagospodarowanie terenu	BRANŻA Technologia, Instalacje sanitarne
PROJEKTANT	mgr inż. KAZIMIERZ mgr inż. Kozłowski	NR RYS 1
OPRACOWAŁ	mgr inż. Arkadiusz Bonk	SKALA 1:1000
Upr. bud-wzrostw-wodn. inżynier GPR 19/81 222 DATA projektowe GPR 4224/109/08/RR I.2012r		



KOPIA MAPY ZASADNICZEJ

skala 1:1000

obwód Gosie Duże,
gm/ul Kotaki Kościelne
powiat zambrowski
woj. podlaskie
arkusz nr 7.192.32.21.2



PHU "Czyste Środowisko" Wojciech Nowak 08-110 Siedlce, ul. Budowlana 3c		
OBIEKT	Przydomowa oczyszczalnia ścieków	INWESTOR
LOKALIZACJA	m. Gosie Duże, gm. Kotaki Kościelne woj. podlaskie Dz. Nr 36/1, 36/2	Gmina Kotaki Kościelne
STADIUM	TREŚĆ P.B. Zagospodarowanie terenu	BRANŻA Technologia, Instalacje sanitarne
PROJEKTANT	mgr inż. Kazimierz Gałka	mgr inż. Kazimierz Gałka
OPRACOWAŁ	mgr inż. Arkadiusz Domański	mgr inż. Arkadiusz Domański

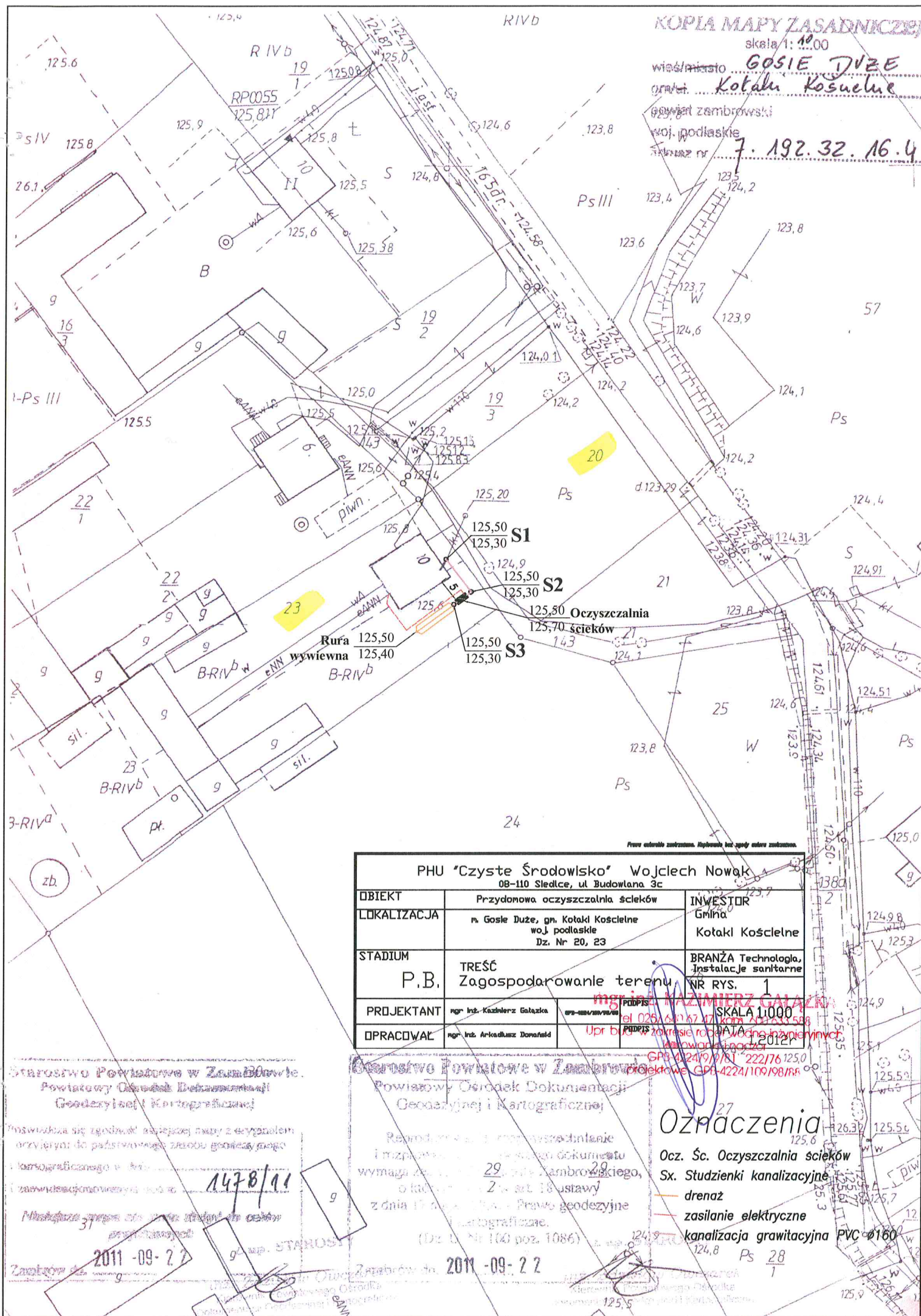
Starostwo Powiatowe w Zambrowie
Powiatowy Ośrodek Dokumentacji
Geodezyjnej i Kartograficznej

Reprodukowanie, rozpowszechnianie
i rozpraszanie niniejszego dokumentu
wymaga pozwolenia Starosty Zambrowskiego,
o którym mowa w art. 18 ustawy
z dnia 17 maja 1999r. - Prawo geodezyjne
i kartograficzne.
(Dz. U. Nr 100 poz. 1085)

2011-10-11

2011-10-11

4 3 2 1 0 1 2 3 4 5 6 7 8 9 10 11 12 13 14 15 16 17 18 19 20 21 22 23 24 25 26 27 28 29 30 31 32 33 34 35 36 37 38 39 40 41 42 43 44 45 46 47 48 49 50 51 52 53 54 55 56 57 58 59 60 61 62 63 64 65 66 67 68 69 70 71 72 73 74 75 76 77 78 79 80 81 82 83 84 85 86 87 88 89 90 91 92 93 94 95 96 97 98 99 100 101 102 103 104 105 106 107 108 109 110 111 112 113 114 115 116 117 118 119 120 121 122 123 124 125 126 127 128 129 130 131 132 133 134 135 136 137 138 139 140 141 142 143 144 145 146 147 148 149 150 151 152 153 154 155 156 157 158 159 160 161 162 163 164 165 166 167 168 169 170 171 172 173 174 175 176 177 178 179 180 181 182 183 184 185 186 187 188 189 190 191 192 193 194 195 196 197 198 199 200 201 202 203 204 205 206 207 208 209 210 211 212 213 214 215 216 217 218 219 220 221 222 223 224 225 226 227 228 229 230 231 232 233 234 235 236 237 238 239 240 241 242 243 244 245 246 247 248 249 250 251 252 253 254 255 256 257 258 259 260 261 262 263 264 265 266 267 268 269 270 271 272 273 274 275 276 277 278 279 280 281 282 283 284 285 286 287 288 289 290 291 292 293 294 295 296 297 298 299 300 301 302 303 304 305 306 307 308 309 310 311 312 313 314 315 316 317 318 319 320 321 322 323 324 325 326 327 328 329 330 331 332 333 334 335 336 337 338 339 340 341 342 343 344 345 346 347 348 349 350 351 352 353 354 355 356 357 358 359 360 361 362 363 364 365 366 367 368 369 370 371 372 373 374 375 376 377 378 379 380 381 382 383 384 385 386 387 388 389 390 391 392 393 394 395 396 397 398 399 400 401 402 403 404 405 406 407 408 409 410 411 412 413 414 415 416 417 418 419 420 421 422 423 424 425 426 427 428 429 430 431 432 433 434 435 436 437 438 439 440 441 442 443 444 445 446 447 448 449 450 451 452 453 454 455 456 457 458 459 460 461 462 463 464 465 466 467 468 469 470 471 472 473 474 475 476 477 478 479 480 481 482 483 484 485 486 487 488 489 490 491 492 493 494 495 496 497 498 499 500 501 502 503 504 505 506 507 508 509 510 511 512 513 514 515 516 517 518 519 520 		
---	--	--

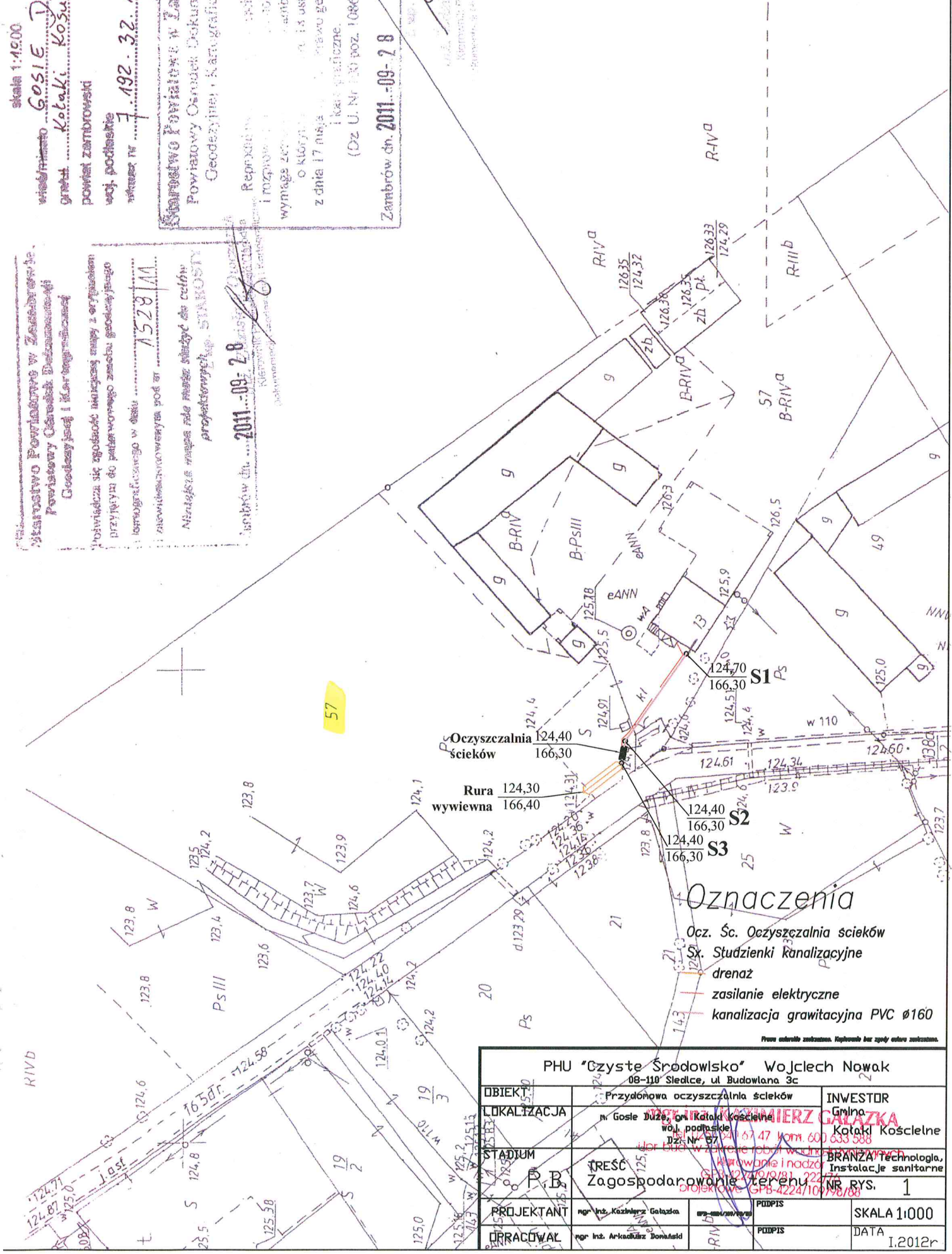


skala 1:1000

wielkość **GOSIE DUZE**
gmina **Kotaki Kościelne**
powiat zambrowski
woj. podlaskie
numer nr **7.192-32.16.4**
17.3

Urządstwo Powiatowe w Zambrze
Powiatowy Ośrodek Dokumentacji
Geodezyjnej i Kartograficznej
Podpisuje się zgodzić niniejszą mapę z oryginałem
przejętym do pełnowartościowego zarchiwizowania
i pomiarowego w dniu **15.08.11**
Niniejsza mapa nie może służyć do celów
projektowych. STANOWY
Zambrów dn. **2011-09-28**

Urządstwo Powiatowe w Zambrze
Powiatowy Ośrodek Dokumentacji
Geodezyjnej i Kartograficznej
Reprezentacja
i rozprawa
wynagrodzenia
z dnia 17 maja
i kar geodezyjne
(Dz. U. Nr 130 poz. 1086)
Zambrów dn. **2011-09-28**



Oznaczenia

- Ocz. Śc. Oczyszczalnia ścieków
- Sx. Studzienki kanalizacyjne
- drenaż
- zasilanie elektryczne
- kanalizacja grawitacyjna PVC Ø160

PHU "Czyste Środowisko" Wojciech Nowak 08-110 Siedlce, ul. Budowlana 3c			
OBIEKT	Przydomowa oczyszczalnia ścieków	INWESTOR	Gmina Kotaki Kościelne
LOKALIZACJA	n. Gosie Duże, gm. Kotaki Kościelne woj. podlaskie Dz. Nr 77	BRANŻA	Technologia, instalacje sanitarne
STADIUM	PROJEKT	NR RYS.	1
PROJEKTANT	mgr inż. Kozłowski Galazka	SKALA	1:1000
OPRACOWAŁ	mgr inż. Arkadiusz Domagala	DATA	1.2012r

KOPIA MAPY ZASADNICZEJ

Skala 1: 1000

wieś... GOSIE DUŻE

gm. Kotaki Kościelne

powiat zambrowski

woj. podlaskie

arkusz nr. 7.197.32.16.4

Starostwo Powiatowe w Zambrowie
Powiatowy Ośrodek Dokumentacji
Geodezyjnej i Kartograficznej

Reprodukcja i rozprowadzanie dokumentu
wymaga zezwolenia Starosty Powiatowego
o którym mowa w ustawie
z dnia 17 maja 1984 r. o geodezji
i kartografii
(Dz. U. Nr 100 poz. 1086)

Zambrowo dn. 2011-09-29

Oznaczenia

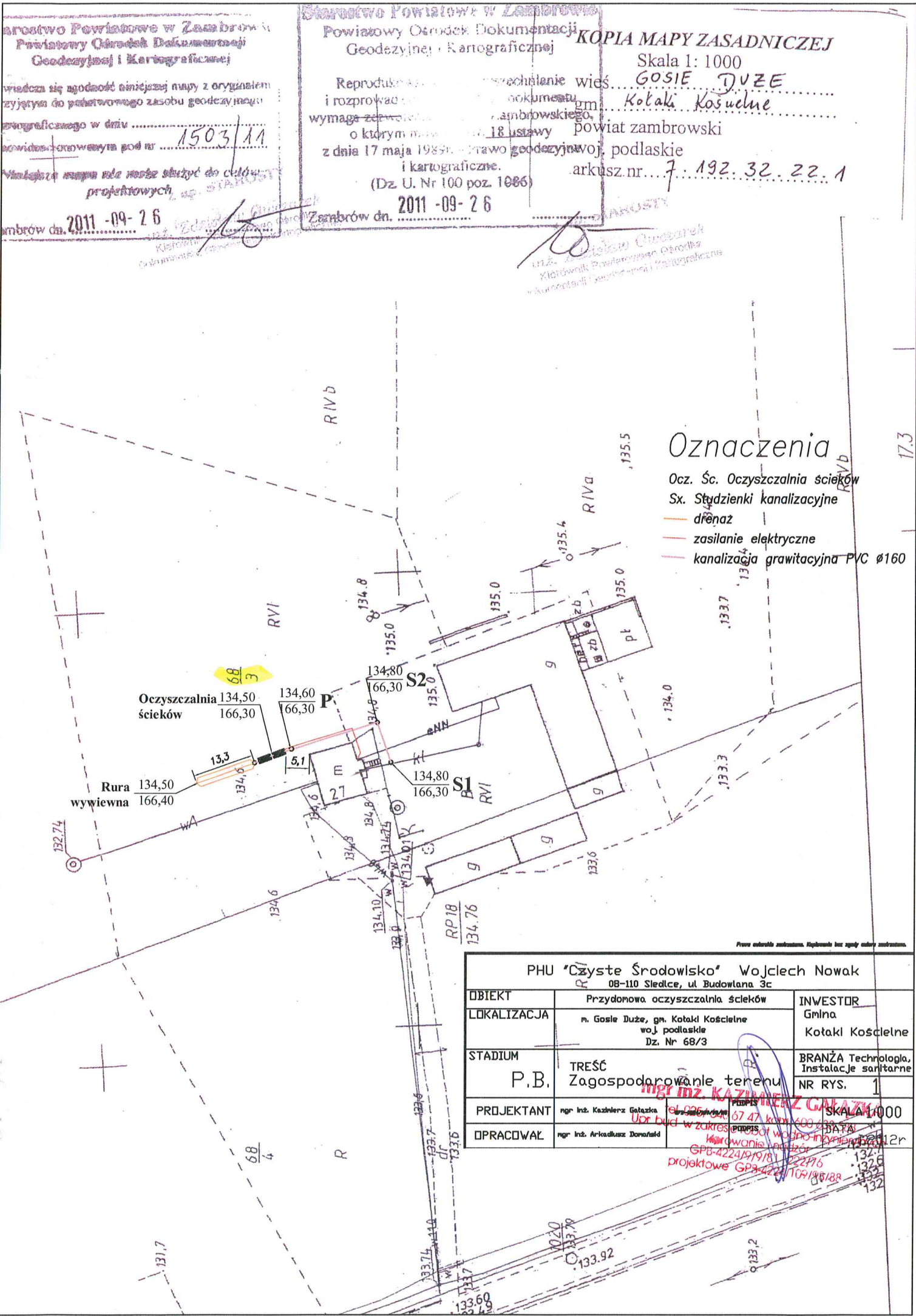
- Ocz. Śc. Oczyszczalnia ścieków
- Sx. Studzienki kanalizacyjne
- drenaz
- zasilanie elektryczne II
- kanalizacja grawitacyjna PVC Ø160

PHU "Czyste Środowisko" Wojciech Nowak 08-110 Siedlce, ul. Budowlana, 3c			
OBIEKT	Przydomowa oczyszczalnia ścieków	INWESTOR	Gmina
LOKALIZACJA	m. Gosie Duże, gm. Kotaki Kościelne woj. podlaskie Dz. Nr 33		Kotaki Kościelne
STADIUM	TREŚĆ P.B. Zagospodarowanie terenu	BRANŻA	technologia, instalacje sanitarne
PROJEKTANT	mgr inż. Kazimierz Gatacica	SKALA	1:1000
OPRACOWAŁ	mgr inż. Arkadiusz Domański	DATA	1.2012r

Rura
wywiewna

Oczyszczalnia
ścieków

Zambrowo dn. 2011-09-29



Starostwo Powiatowe w Zambrowie
Powiatowy Ośrodek Dokumentacji
Geodezyjnej i Kartograficznej

wiedza się zgodność niniejszej mapy z oryginałem
złożoną do państwowego zasobu geodezyjnego i
kartograficznego w dniu 15.03.11
zawieszono w pod nr 1503/11
Wniosek mapy nie może służyć do celów
projektowych

Zambrowo dn. 2011-09-26

Starostwo Powiatowe w Zambrowie
Powiatowy Ośrodek Dokumentacji
Geodezyjnej i Kartograficznej

KOPIA MAPY ZASADNICZEJ
Skala 1:1000
GOSIE DUZE
Kotaki Kościelne
powiat zambrowski
podlaskie
arkusz nr 7.192.32.22.1

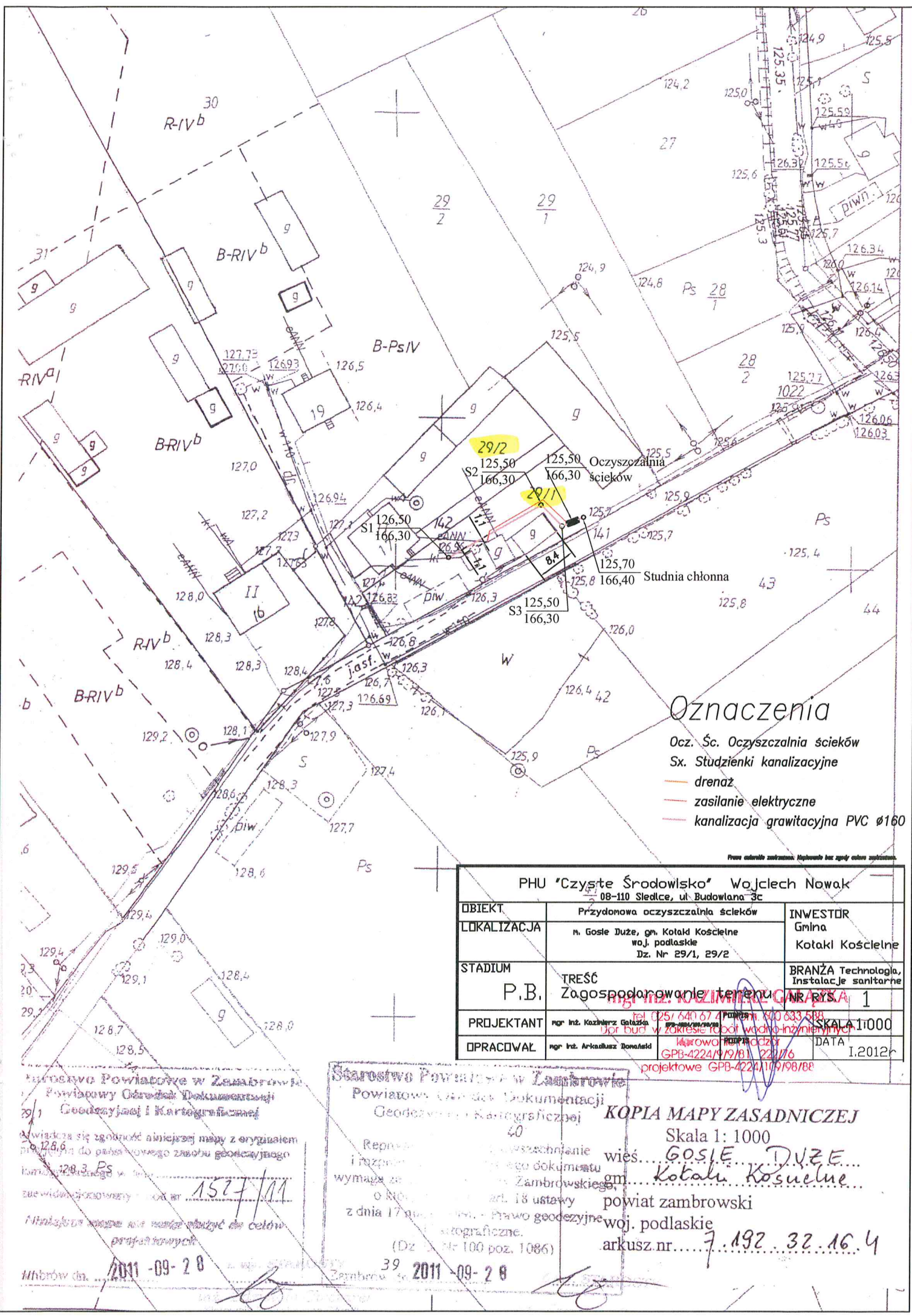
Reprodukowanie i rozprowadzanie w formie dokumentu
wymaga zgody Starosty Powiatowego w Zambrowie
o którym mowa w art. 18 ustawy
z dnia 17 maja 1989r. Prawo geodezyjne i kartograficzne.
(Dz. U. Nr 100 poz. 1086)

Zambrowo dn. 2011-09-26

Oznaczenia

- Ocz. Śc. Oczyszczalnia ścieków
- Sx. Studzienki kanalizacyjne
- drężaz
- zasilanie elektryczne
- kanalizacja grawitacyjna PVC Ø160

PHU "Czyste Środowisko" Wojciech Nowak 08-110 Siedlce, ul. Budowlana 3c			
OBIEKT	Przydomowa oczyszczalnia ścieków	INWESTOR	Gmina
LOKALIZACJA	m. Gosie Duże, gm. Kotaki Kościelne woj. podlaskie Dz. Nr 68/3		Kotaki Kościelne
STADIUM	TREŚĆ P.B. Zagospodarowanie terenu	BRANŻA	Technologia, Instalacje sanitarne
		NR RYS.	1
PROJEKTANT	mgr inż. Kazimierz Gajda	SKALA	1:1000
OPRACOWAŁ	mgr inż. Arkadiusz Dorożalski		



Oznaczenia

- Ocz. Śc. Oczyszczalnia ścieków
- Sx. Studzienki kanalizacyjne
- drenaż
- zasilanie elektryczne
- kanalizacja grawitacyjna PVC Ø160

PHU "Czyste Środowisko" Wojciech Nowak		
08-110 Siedlce, ul. Budowlana 3c		
OBIEKT	Przydomowa oczyszczalnia ścieków	INWESTOR
LOKALIZACJA	m. Gosię Duże, gm. Kotaki Kościelne woj. podlaskie Dz. Nr 29/1, 29/2	Gmina Kotaki Kościelne
STADIUM	TREŚĆ P.B. Zagospodarowanie terenu	BRANŻA Technologia, Instalacje sanitarne
PROJEKTANT	mgr inż. Kozłowski	SKALA 1:1000
OPRACOWAŁ	mgr inż. Arkadiusz Domagala	DATA
projektowe GPB-4224/10/98/BE		

KOPIA MAPY ZASADNICZEJ

Skala 1: 1000
wies. GOSIĘ DUŻE
gm. Kotaki Kościelne
powiat zambrowski
woj. podlaskie
arkusz nr 7.192.32.16.4

Urząd Powiatowy w Zambrowie
Powiatowy Ośrodek Dokumentacji
Geodezyjnej i Kartograficznej
29/1
Oświadczam, że niniejsza mapa z oryginałem
przebiega do państwowego zasobu geodezyjnego
i kartograficznego w dniu 15.07.11
zawierającego w sobie
Niniejszym mapie nie należy używać do celów
prawniczych
Zambrow 2011-09-28

Starostwo Powiatowe w Zambrowie
Powiatowy Ośrodek Dokumentacji
Geodezyjnej i Kartograficznej
40
Reprezentacja i rozprawa
wymaga za
o Np. art. 18 ustawy
z dnia 17
z dnia 17
z dnia 17
(Dz. Nr 100 poz. 1086)
Zambrow 2011-09-28

skala 1:10.00

~~grat~~ Kokali Kosu'elne

power zambrowski

woj. podlaskie

7.192.32.16.4 : A

Ocz. Śc. Oczyszczalnia ścieków

Sx. Studzienki kanalizacyjne

~~drenaž~~

zasilanie elektryczne

kanalizacja grawitacyjna PVC $\varnothing 1$

PHU "Czyste Środowisko" Wojciech Nowak

QB-110 Siedlce, ul Budowlana 3c

OBIEKT	Przydomowa, oczyszczalnia ścieków	INWESTOR
--------	-----------------------------------	----------

LOKALIZACJA	m. Gosle Duże, gm. Kotaki Kościelne	Gmina
-------------	-------------------------------------	-------

woj. podlaskie
Dz. Nr 31 49

STADIUM	BRANZA Technology
---------	-------------------

TRESC

[illegible]

PROJEKTANT mgr inż. Kazimierz Gatozko PODPIS SKALA 1:1000

OPRACOWAŁ mgr inż. Arkadiusz Doroński

432.5

Starostwo Powiatowe w Zambrowie
Powiatowy Ośrodek Dokumentacji
Geodezyjnej i Kartograficznej

Reprodukcja i rozpowszechnianie
i rozpowszechnianie bez zezwolenia
wymaga zgody zarządcy dóbr kultury
z dnia 17 maja 1996 r. o ochronie
Katalogowa cena
(Dz. U. Nr 100 poz. 1086)

Zambrów 2011-09-27

KOPIA MAPY ZASADNICZEJ

skala 1:1000
 wieś/miasto GOSIE DUŻE
 gm. Kotaki Kościelne
 powiat zambrowski
 woj. podlaskie
 arkusz nr 7.192.32.22.3

Starostwo Powiatowe w Zambrowie
 Powiatowy Ośrodek Dokumentacji
 Geodezyjnej i Kartograficznej

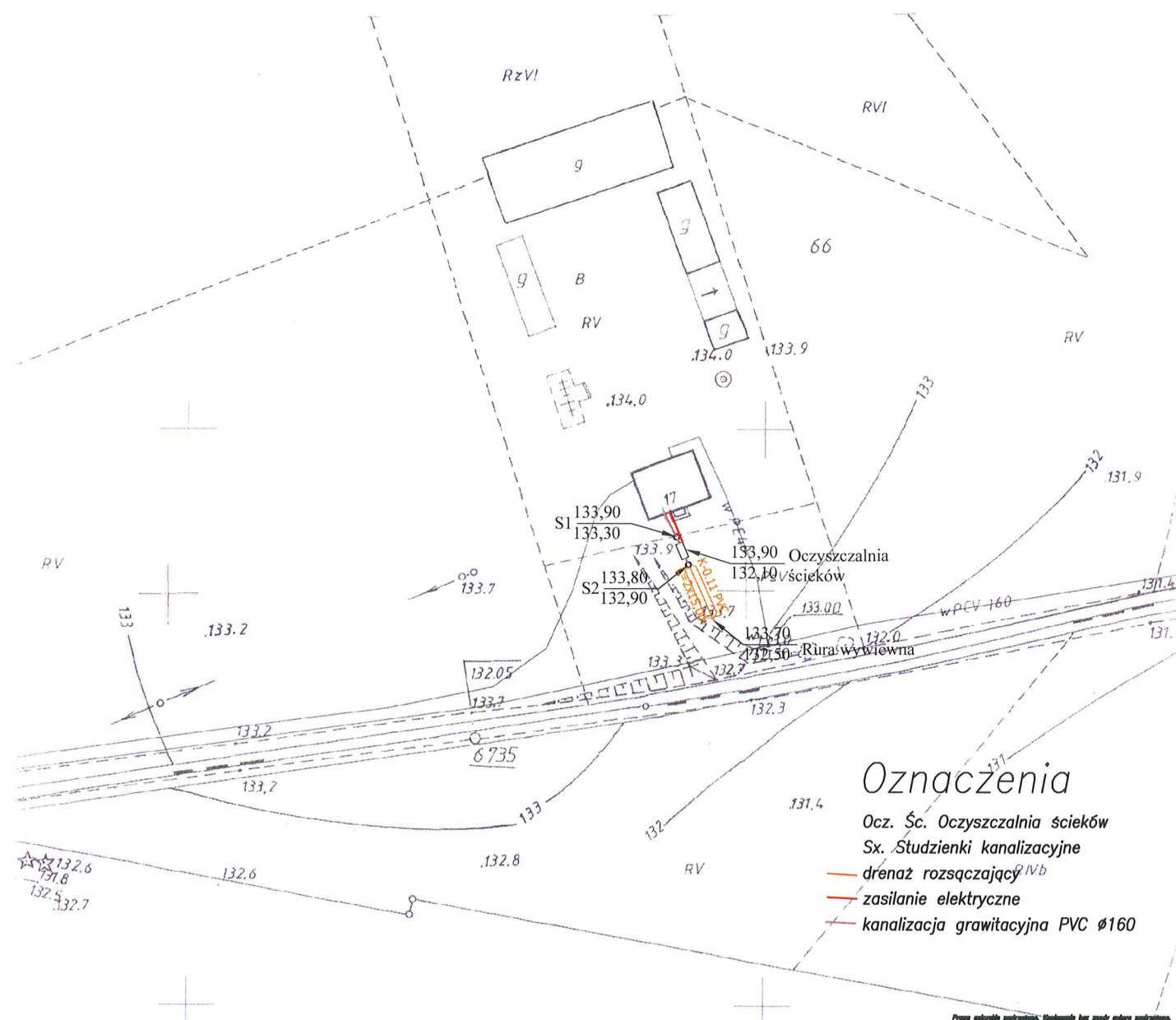
poświadczam się zgodność kserokopii mapy z oryginałem
 przyjętym do państwowego zasobu geodezyjnego
 i kartograficznego w dniu 18.06.11
 i zaowidacjonowanymi pod ar. 1806/11

Niniejsza mapa nie może służyć do celów
 projektowych
 Zambrow dn. 2011-10-18

Starostwo Powiatowe w Zambrowie
 Powiatowy Ośrodek Dokumentacji
 Geodezyjnej i Kartograficznej

Reprodukcja, rozpowszechnianie
 i rozprowadzanie niniejszego dokumentu
 wymaga zezwolenia Starosty Zambrowskiego,
 o którym mowa w art. 18 ustawy
 z dnia 17 maja 1994 r. Prawo geodezyjne
 i kartograficzne.
 (Dz. U. Nr 100 poz. 1086)

Zambrow dn. 2011-10-18



Oznaczenia

Ocz. Śc. Oczyszczalnia ścieków
 Sx. Studzienki kanalizacyjne
 — drężnik rozprężający
 — zasilanie elektryczne
 — kanalizacja grawitacyjna PVC Ø160

PHU "Czyste Środowisko" Wojciech Nowak 08-110 Siedlce, ul. Budowlana 3c			
OBIEKT	Przydomowa oczyszczalnia ścieków	INWESTOR	Gmina
LOKALIZACJA	m. Gosie Duże, gm. Kotaki Kościelne woj. podlaskie Dz. Nr 66	Kotaki Kościelne	
STADIUM	TREŚĆ P.B. Zagospodarowanie terenu	BRANŻA Technologia, Instalacje sanitarne	NR RYS. 1
PROJEKTANT	mgr inż. Kazimierz Gataśka	mgr inż. Kazimierz Gataśka	mgr inż. Kazimierz Gataśka
OPRACOWAŁ	mgr inż. Łukasz Pietraszk	mgr inż. Łukasz Pietraszk	mgr inż. Łukasz Pietraszk
		SKALA 1:1000	DATA L.2012r

PLAN MAPY ZASADNICZEJ

skala 1:1000

miasto **GOSIE OTOLE**
Kotaki Koscielne

powiat zambrowski

podlaskie 244.423.074-122

sz nr

Starostwo Powiatowe w Zambrowie
Powiatowy Urząd Dokumentacji
Geodezyjnej i Kartograficznej

Reprodukcja mapy z oryginału
projektu do celów projektowych
karty geodezyjnej 1:1000
i znowohodowa - rysunek 1:1000

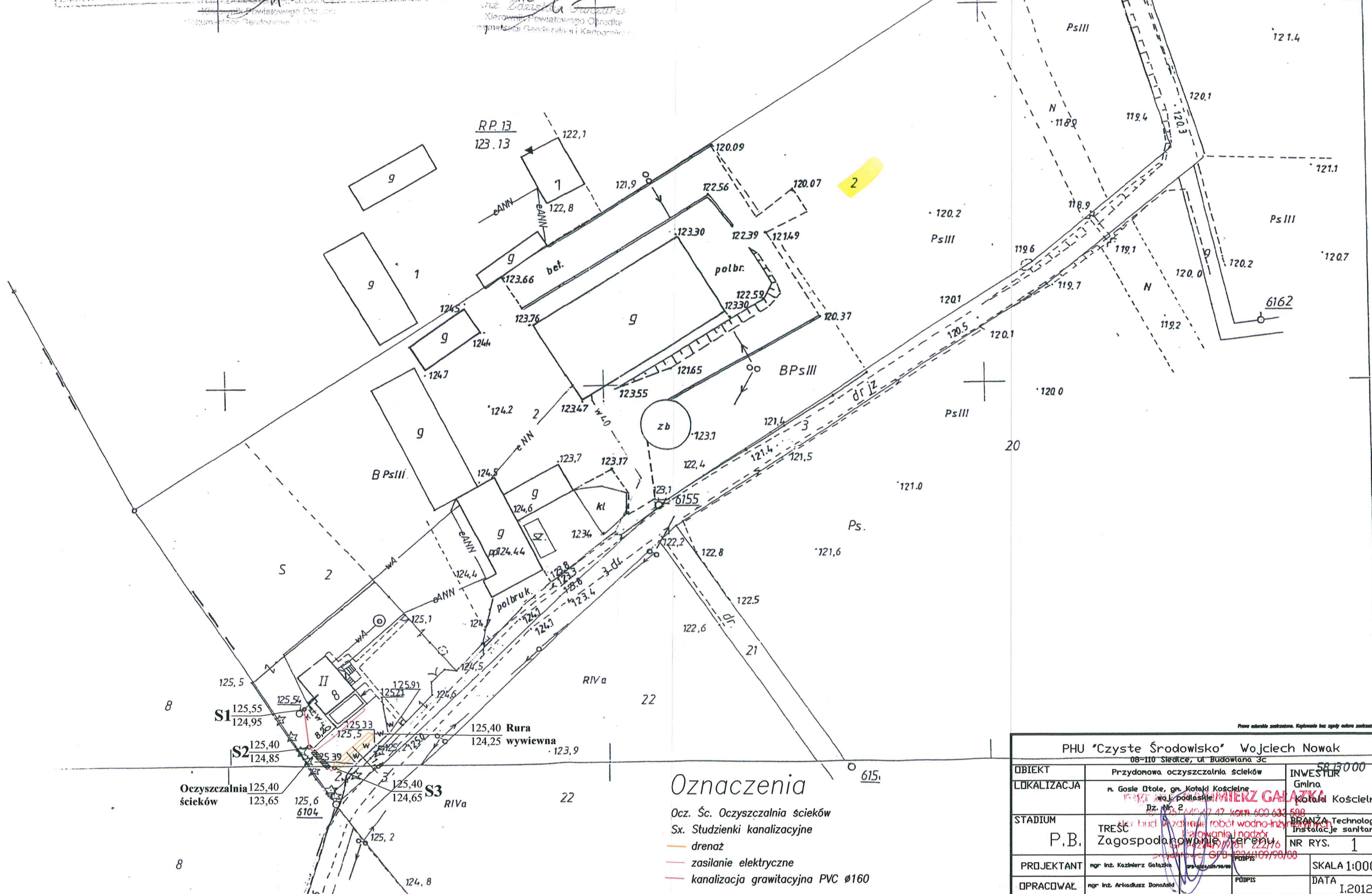
Niniejsza mapa nie może być użyta do celów
projektowych

Zambrowo dn. 2008-06-24

Starostwo Powiatowe w Zambrowie
Powiatowy Urząd Dokumentacji
Geodezyjnej i Kartograficznej

Reprodukcja mapy z oryginału
projektu do celów projektowych
karty geodezyjnej 1:1000
i znowohodowa - rysunek 1:1000
z dnia 17 maja 1974 r. (Dz. U. Nr 100 poz. 1086)

Zambrowo dn. 2008-06-24



Starostwo Powiatowe w Zambrowie
 Powiatowy Ośrodek Dokumentacji
 Geodezyjnej i Kartograficznej

posiadać się zgodność niniejszej mapy z oryginałem
 przyjętym do państwowego zasobu geodezyjnego
 i kartograficznego w dniu 12.08.11
 i zaświadczam o tym w tym pod nr 12.08.11
 Niniejsza mapa nie może służyć do celów
 projektowych

Zambrów dn. 2011-08-05

z up. SIAŁCISTY
 Kierownik Powiatowego Ośrodka
 Dokumentacji Geodezyjnej i Kartograficznej

Starostwo Powiatowe w Zambrowie
 Powiatowy Ośrodek Dokumentacji
 Geodezyjnej i Kartograficznej

Reprodukcja mapy, rozprawy, planu
 i rozprawy z mapy, o którym mowa
 wymaga zgody
 z dnia 17.08.2011 r. Prawo geodezyjne
 i kartograficzne.

(Dz. U. Nr 160 poz. 1086)

Zambrów dn. 2011-08-05

z up. SIAŁCISTY
 Kierownik Powiatowego Ośrodka
 Dokumentacji Geodezyjnej i Kartograficznej

PHU "Czyste Środowisko" Wojciech Nowak 08-110 Siedlce, ul. Budowlana 3c		
OBIEKT	Przydomowa oczyszczalnia ścieków	INWESTOR
LOKALIZACJA	m. Gosie Duże, gm. Kotaki Kościelne woj. podlaskie Dz. Nr 162	Gmina Kotaki Kościelne
STADIUM	P.B.	BRANŻA Technologia, Instalacje sanitarne NR RYS. I
PROJEKTANT	mgr inż. Kazimierz Gąsior	SKALA 1:1000
OPRACOWAŁ	mgr inż. Arkadiusz Donofski	DATA 1.2012r

Oznaczenia

- Ocz. Śc. Oczyszczalnia ścieków
- Sx. Studzienki kanalizacyjne
- drenaż
- zasilanie elektryczne
- kanalizacja grawitacyjna PVC Ø16

