

CHOLEWY-KOŁOMYJA



Ocz. Sc. Oczyszczalnica ścieków
Sx. Studzienki kanalizacyjne
St. Studnia chłonna / 2
Zasilanie elektryczne
Kanalizacja grawitacyjna PV

inż. Zdzisław Penczet
Kierownik Powiatowego Ośrodka
Rehabilitacji i Kardiograficznego

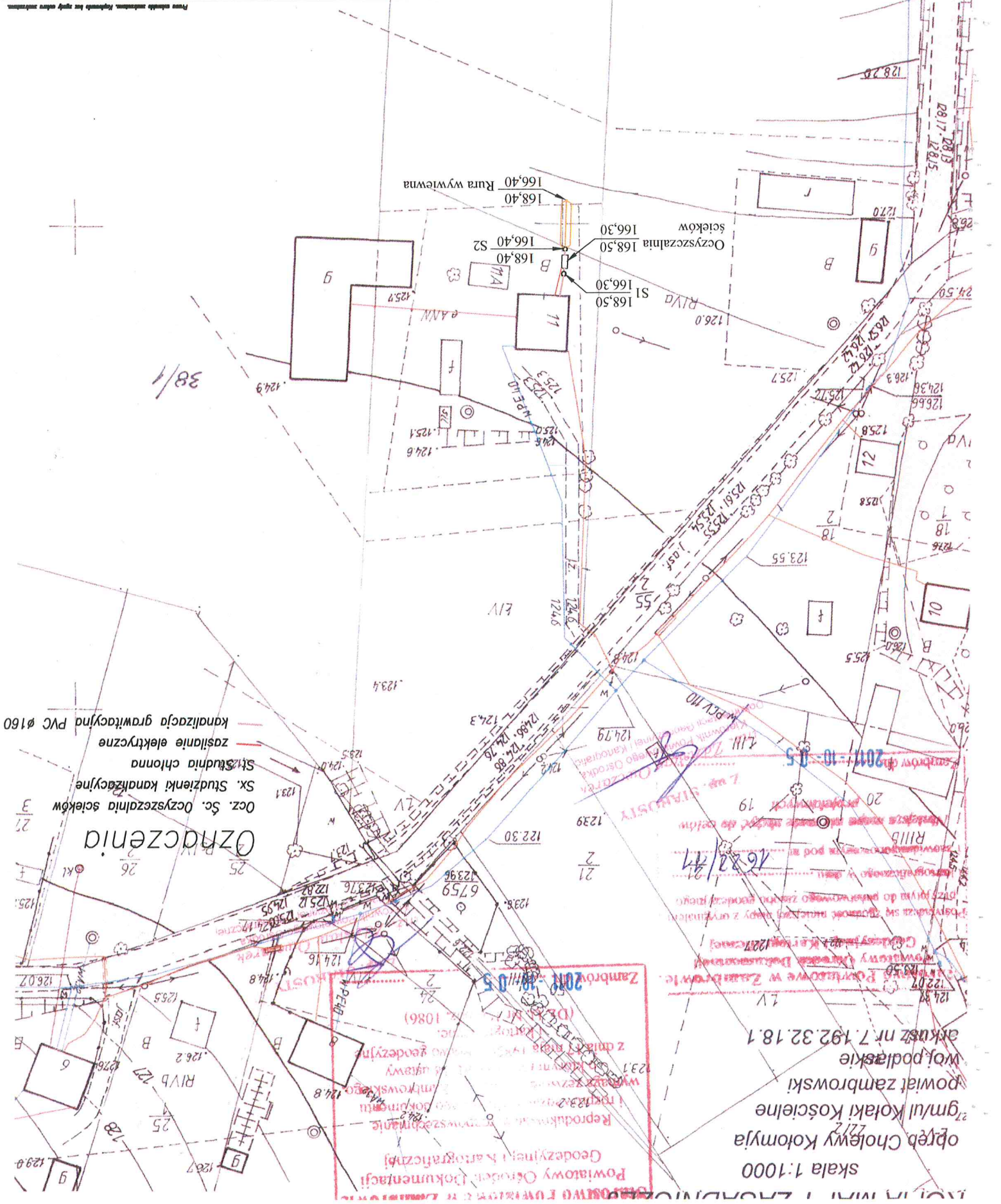
1. Wzrost i rozwój fizyczny
 2. Wzrost i rozwój psychiczny
 3. Wzrost i rozwój społeczny
 4. Wzrost i rozwój intelektualny
 5. Wzrost i rozwój emocjonalny
 6. Wzrost i rozwój duchowy
 7. Wzrost i rozwój estetyczny
 8. Wzrost i rozwój filozoficzny
 9. Wzrost i rozwój polityczny
 10. Wzrost i rozwój ekologiczny
 11. Wzrost i rozwój ekonomiczny
 12. Wzrost i rozwój kulturalny
 13. Wzrost i rozwój sportowy
 14. Wzrost i rozwój artystyczny
 15. Wzrost i rozwój naukowy
 16. Wzrost i rozwój techniczny
 17. Wzrost i rozwój medyczny
 18. Wzrost i rozwój historyczny
 19. Wzrost i rozwój literacki
 20. Wzrost i rozwój muzyczny
 21. Wzrost i rozwój teatralny
 22. Wzrost i rozwój filmowy
 23. Wzrost i rozwój telewizyjny
 24. Wzrost i rozwój radiowy
 25. Wzrost i rozwój internetowy
 26. Wzrost i rozwój komputerowy
 27. Wzrost i rozwój mobilny
 28. Wzrost i rozwój smart
 29. Wzrost i rozwój cloud
 30. Wzrost i rozwój big data
 31. Wzrost i rozwój sztucznej inteligencji
 32. Wzrost i rozwój cyberbezpieczeństwa
 33. Wzrost i rozwój etyki
 34. Wzrost i rozwój prawa
 35. Wzrost i rozwój ekonomii
 36. Wzrost i rozwój socjologii
 37. Wzrost i rozwój psychologii
 38. Wzrost i rozwój pedagogiki
 39. Wzrost i rozwój filozofii
 40. Wzrost i rozwój teologii
 41. Wzrost i rozwój nauk ścisłych
 42. Wzrost i rozwój nauk przyrodniczych
 43. Wzrost i rozwój nauk społecznych
 44. Wzrost i rozwój nauk humanistycznych
 45. Wzrost i rozwój nauk o kulturze
 46. Wzrost i rozwój nauk o sztuce
 47. Wzrost i rozwój nauk o sportie
 48. Wzrost i rozwój nauk o zdrowiu
 49. Wzrost i rozwój nauk o starości
 50. Wzrost i rozwój nauk o przyszłości

skala 1:1000
obwód Cholewy Kołomyja
gm/ul Kołaki Kościełne
powiat zambrowski
woj.podlaskie
arkusz nr 7.192.32.18.1

KOPIA MAPY ZASADNICZEJ

Stowarzyszenie Powiatowe w Zambrówce
Powiatowy Ośrodek Dokumentacji
Geodezyjnej i Kartograficznej
Republika Polska, woj. podlaskie
i rozporządzenia Rady Ministrów
wymaga zaopiniowania przez Powiatowy
o którym mowa w art. 18 ustawy
z dnia 17 maja 1989 r. - Prawo geodezyjne
i kartograficzne.
(Dz. U. Nr 106 poz. 1086)
2011 - 10 - 06
Zambrów dn. 7.12.22.182

PHU "Czyste Środowisko" Wojciech Nowak		OBIEKT	Przydomowa oczyszczalnia ścieków
08-110 Siedlce, ul. Budowlana 3c		LOKALIZACJA	n. Cholewy Kotomija, gm. Kotaki Kościelne
P.B.		STADIUM	TREŚĆ
Zagospodarowanie terenów		PROJEKTANT	
nr. rys. 1		nr. inż. Kucharski	
BRANŻA Technologia, instalacje sanitarne		nr. inż. Kucharski	
SKALA 1:1000		nr. inż. Kucharski	



skala 1:1000
obręb Cholewy Kotomysa
gm/ul Kotaki Kościejne
powiat zambrowski
woj.podlaskie
arkusz nr 7.192.32.18.1

arkusz nr 7.192.32.18.1

woj. podlaskie

powiat zambrowski

gm/ul Kotaki Kościelne

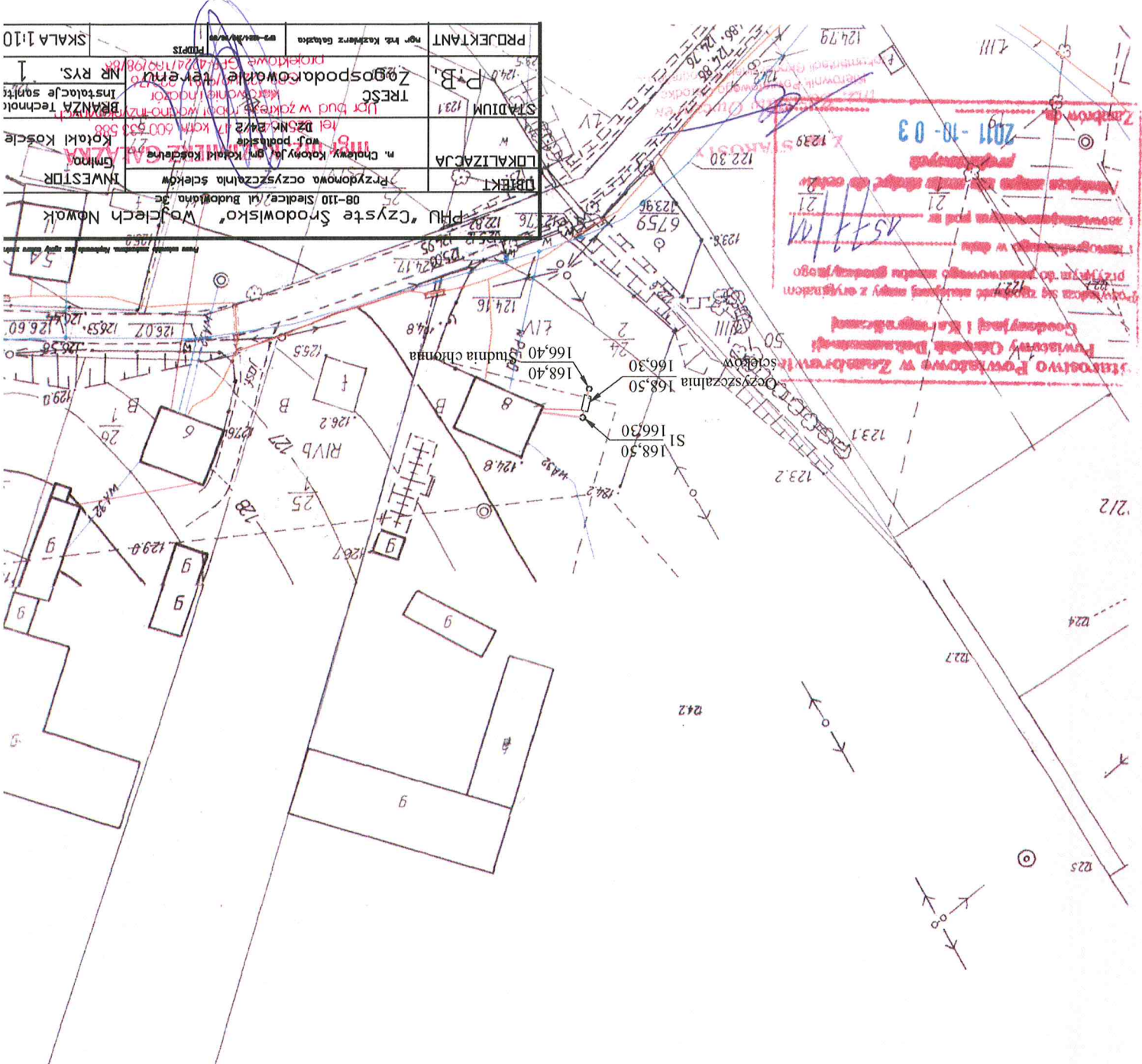
obrab Cholewy kotomyja

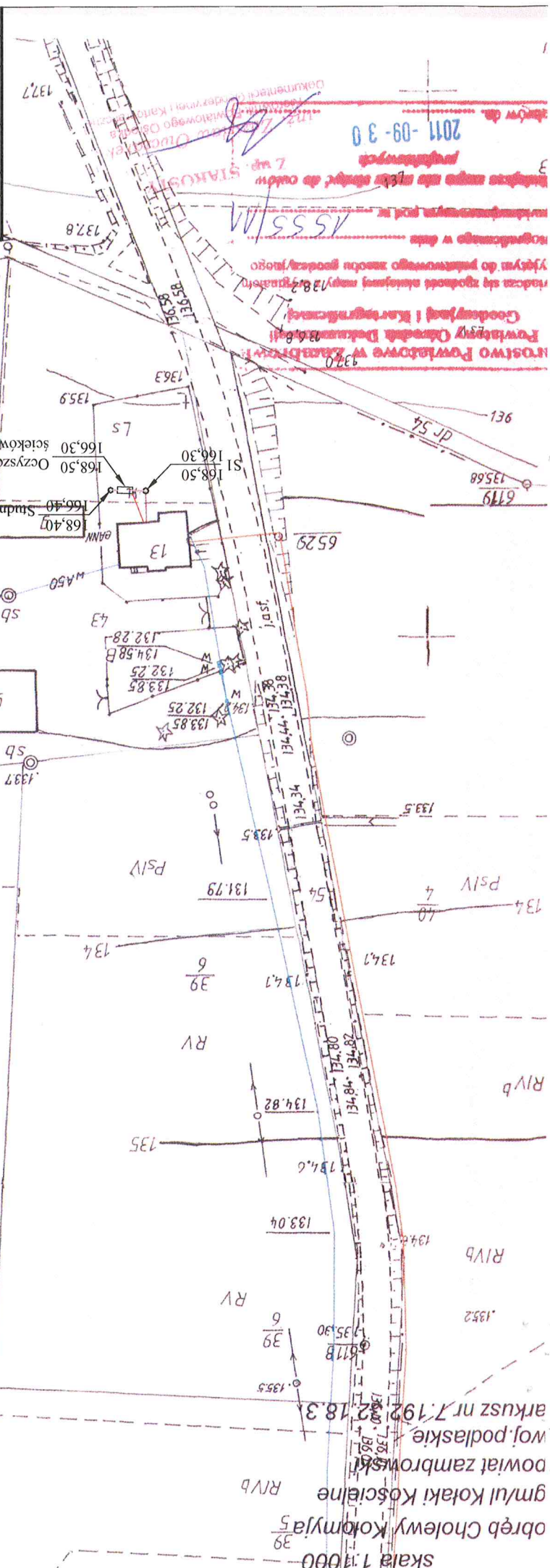
skala 1:1000

Centrum Powiatowe w Zambrowie
Powiatowy Ośrodek Dokumentacji
Geodezyjnej i Kartograficznej
Reprodukcowanie, rozpowszechnianie
i rozprowadzanie niniejszego dokumentu
wymaga zezwolenia starosty Zambrowskiego,
o którym mowa w art. 18 ustawy
z dnia 17 maja 1989r. Prawo geodezyjne
i kartograficzne.
(Dz. U. Nr 100 poz. 1086)
2011-10-03
Zambrów dn.

0znaczeni

Oc. Sc. Oczyszczalnia ścieków
 Sx. Studzienki kanalizacyjne
 St Studnia chtienna
 zasilanie elektryczne
 kanalizacja grawitacyjna PV

[illegible]

[illegible]

OPRACOWAL	mgr inż. Kazimierz Balażka	mgr inż. Kazimierz Balażka	DATA 1.2012r
PROJEKTANT	P.B.	mgr inż. Kazimierz Balażka	SKALA 1:1000
STADIUM	TREŚĆ	mgr inż. Kazimierz Balażka	1
LOKALIZACJA	Przedmowa oczyszczalnia ścieków	mgr inż. Kazimierz Balażka	1
OBIEKT	PHU "Czyste Środowisko" Wojciech Nowak	mgr inż. Kazimierz Balażka	1

