

SZCZODRUCHY

KOPIA MAPY ZASADNICZEJ

skala 1:1000

obręb Szczodruchy

gm/ul Kotaki Kościelne

powiat zambrowski

woj. podlaskie

arkusz nr 7.190.32.07.4

Starostwo Powiatowe w Zambrowie
Powiatowy Ośrodek Dokumentacji
Geodezyjnej i Kartograficznej

Poświadczam zgodność niniejszej mapy z oryginałem
przyjętym do państwowego zasobu geodezyjnego
i kartograficznego w dniu 12.12.2012 r.
i zapewniam jej wiarygodność

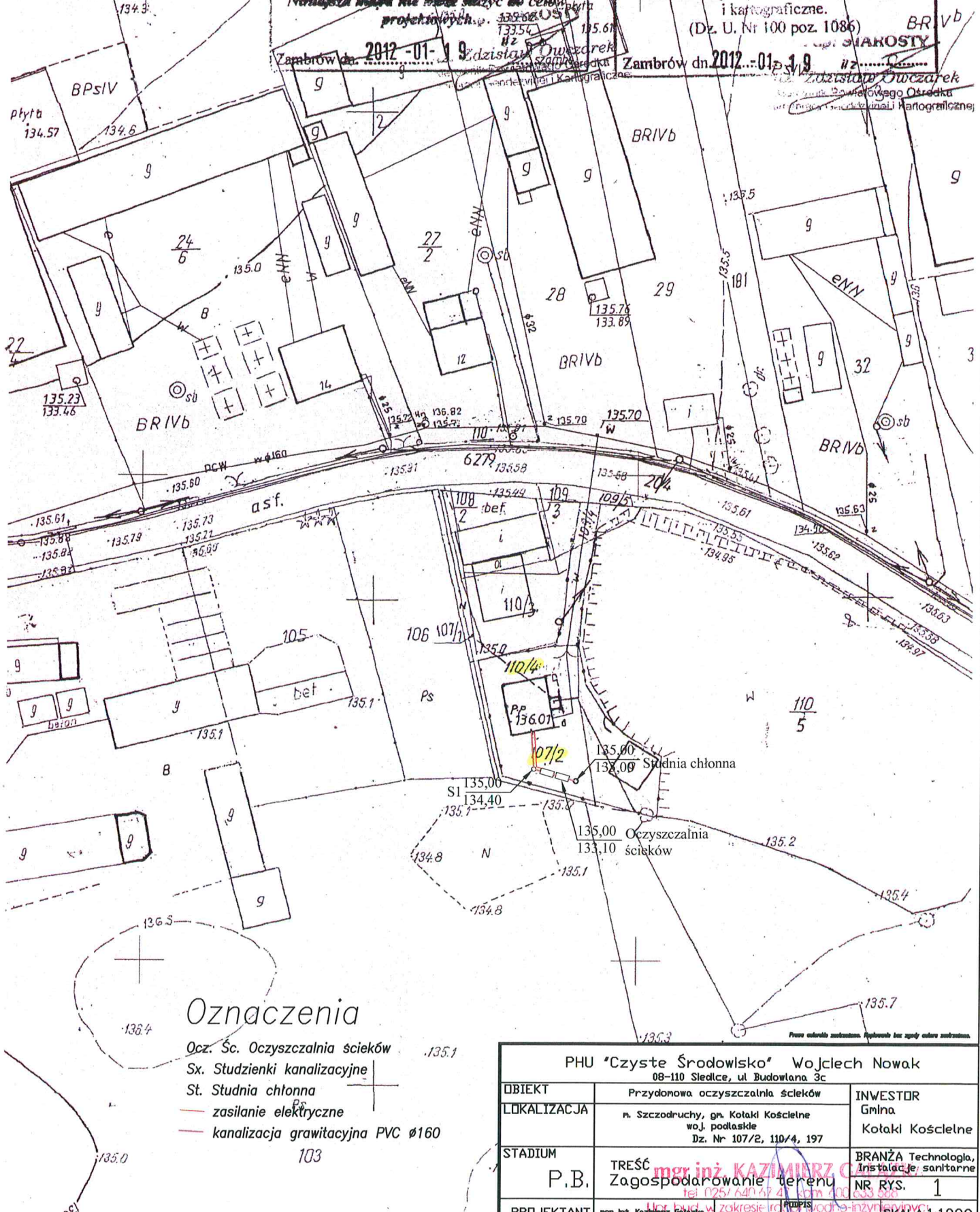
Niniejsza mapa nie może służyć do celów
projektowych

Zambrow dn. 2012-01-19

Starostwo Powiatowe w Zambrowie
Powiatowy Ośrodek Dokumentacji
Geodezyjnej i Kartograficznej

Reprodukowanie, rozpowszechnianie
i rozprowadzanie niniejszego dokumentu
wymaga zgody Starosty Zambrowskiego,
o którym mowa w art. 18 ustawy
z dnia 17 maja 1994 r. - Prawo geodezyjne
i kartograficzne.
(Dz. U. Nr 100 poz. 1086)

Zambrow dn. 2012-01-19



Oznaczenia

Ocz. Śc. Oczyszczalnia ścieków

Sx. Studzienki kanalizacyjne

St. Studnia chłonna

— zasilanie elektryczne

— kanalizacja grawitacyjna PVC Ø160

103

PHU "Czyste Środowisko" Wojciech Nowak 08-110 Siedlce, ul. Budowlana 3c		
OBIEKT	Przydomowa oczyszczalnia ścieków	INWESTOR
LOKALIZACJA	n. Szczodruchy, gm. Kotaki Kościelne woj. podlaskie Dz. Nr 107/2, 110/4, 197	Gmina Kotaki Kościelne
STADIUM	TREŚĆ	BRANŻA
P.B.	Zagospodarowanie terenu	Technologia, Instalacje sanitarne
PROJEKTANT	mgr inż. KAZIMIERZ C...	NR RYS.
OPRACOWAŁ	mgr inż. Artur Sosnowski	1
	GPB-4224/197/222/76	SKALA
	projektowe 024/224/109/98/18	1:1000
		DATA
		I.2012r

KOPIA MAPY ZASADNICZEJ

skala 1:1000

obręb Szczodrzychy
gm/ul Kotaki Kościelne
powiat zambrowski
woj. podlaskie
arkusz nr 7.190.32.07.4

Starostwo Powiatowe w Zambrowie
Powiatowy Ośrodek Dokumentacji
Geodezyjnej i Kartograficznej

Przyłącza się zgodzić niniejszą mapę z datą i adresem
przyjętą do publicznego zaopiniowania geodezyjnego
i kartograficznego z 134.1

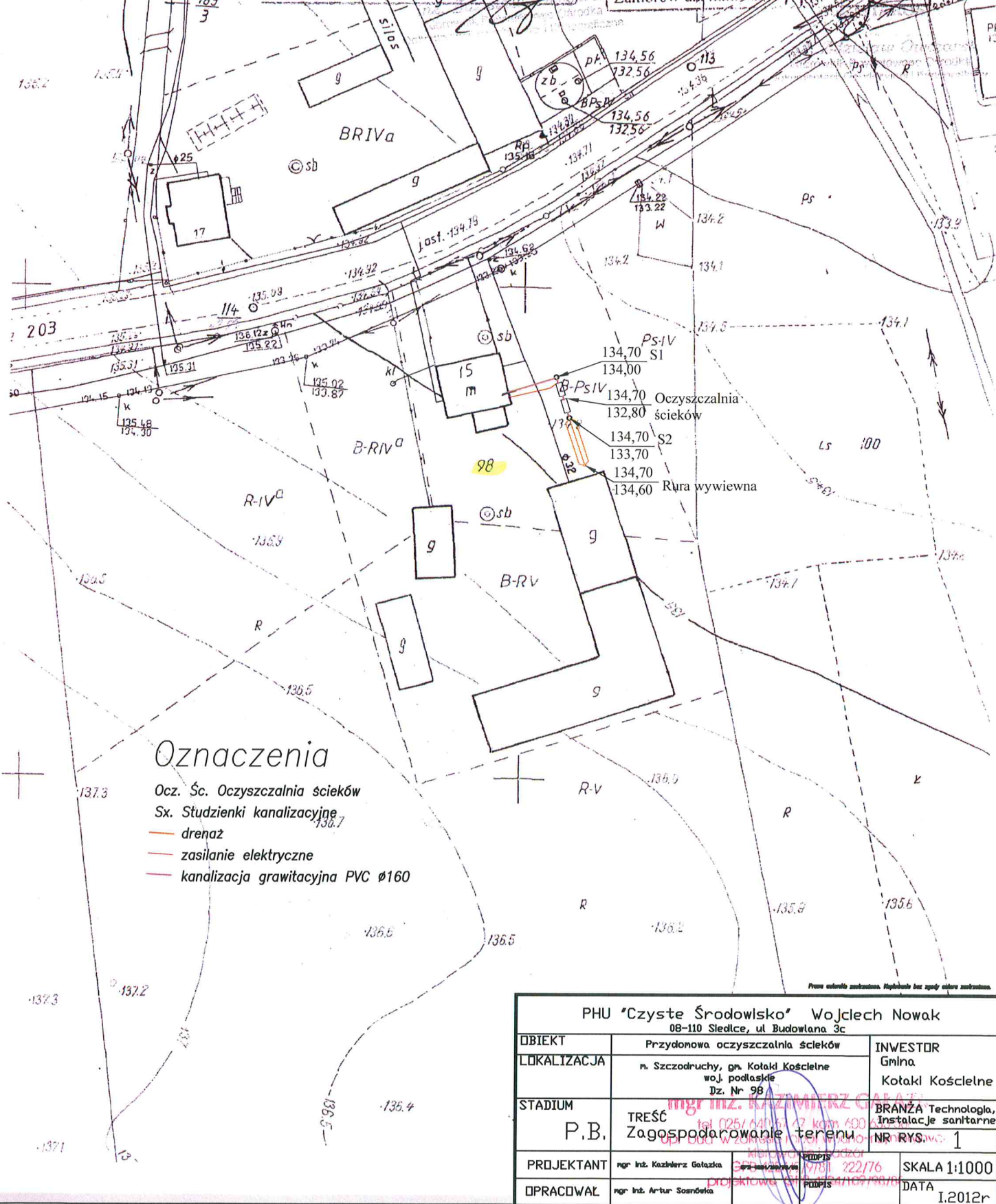
zawieszono w dniu 134.1
Niniejsza mapa służy do celów
projektowych

Zambrów dn. 2011-10-19

Starostwo Powiatowe w Zambrowie
Powiatowy Ośrodek Dokumentacji
Geodezyjnej i Kartograficznej

Reprodukowanie, rozpowszechnianie
i rozprowadzanie niniejszego dokumentu
wymaga zezwolenia Starosty Zambrowskiego,
o którym mowa w art. 18 ustawy
z dnia 17 maja 1989r. - Prawo geodezyjne
i kartograficzne.
(Dz. U. Nr 100 poz. 1066)

Zambrów dn. 2011-10-19



PHU "Czyste Środowisko" Wojciech Nowak 08-110 Siedlce, ul. Budowlana 3c		
OBIEKT	Przydomowa oczyszczalnia ścieków	INWESTOR
LOKALIZACJA	m. Szczodrzychy, gm. Kotaki Kościelne woj. podlaskie Dz. Nr 98	Gmina Kotaki Kościelne
STADIUM	TREŚĆ P.B. Zagospodarowanie terenu	BRANŻA Technologia, Instalacje sanitarne NR RYS. 1
PROJEKTANT	mgr inż. Kazimierz Gatołka	SKALA 1:1000
OPRACOWAŁ	mgr inż. Artur Sosnowski	DATA I.2012r

KOPIA MAPY ZASADNICZEJ

skala 1:1000

obwód Szczodrzyński

gm. ul. Kołaki Kościelne

powiat zambrowski

woj. podlaskie

arkusz nr 7.190.32.07.3; 7.190.32.07.4

BRV

g

133.9

134.8

133.6

133.90

kl

134.35

134.83

134.75

134.51

134.9

134.4

BRIVb

122.63

125.62

124.48

124.5

125.5

135.1

134.5

134.4

134.3

134.2

134.1

134.0

133.9

133.8

133.7

133.6

133.5

133.4

133.3

133.2

133.1

133.0

132.9

132.8

132.7

132.6

132.5

132.4

132.3

132.2

132.1

132.0

131.9

131.8

131.7

131.6

131.5

131.4

131.3

131.2

131.1

131.0

130.9

130.8

130.7

130.6

130.5

130.4

130.3

130.2

130.1

130.0

129.9

129.8

129.7

129.6

129.5

129.4

129.3

129.2

129.1

129.0

128.9

128.8

128.7

128.6

128.5

128.4

128.3

128.2

128.1

128.0

127.9

127.8

127.7

127.6

127.5

Oznaczenia

Ocz. Śc. Oczyszczalnia ścieków

Sx. Studzienki kanalizacyjne

— drenaż

— zasilanie elektryczne

— kanalizacja grawitacyjna PVC Ø160

— Rura wywiewna

— Ps IV

— S5

— S4

— S3

— S2

— S1

— S0

— S-1

— S-2

— S-3

— S-4

— S-5

— S-6

— S-7

— S-8

— S-9

— S-10

— S-11

— S-12

— S-13

— S-14

— S-15

— S-16

— S-17

— S-18

— S-19

— S-20

— S-21

— S-22

— S-23

— S-24

— S-25

— S-26

— S-27

— S-28

— S-29

— S-30

— S-31

— S-32

Starostwo Powiatowe w Zambrowie

Wydział Dokumentacji

Geodezyjnej i Kartograficznej

Reprodukowanie, rozpowszechnianie

map, prowadzenie innego dokumentu

wynagłażone w art. 18 ustawy

o kartografii z dnia 17 maja 1989r. - Prawo geodezyjne

i kartograficzne.

(Dz. U. Nr 100 poz. 1086)

Zambrow dn. 2011-09-30

Starostwo Powiatowe w Zambrowie

Wydział Dokumentacji

Geodezyjnej i Kartograficznej

Reprodukowanie, rozpowszechnianie

map, prowadzenie innego dokumentu

wynagłażone w art. 18 ustawy

o kartografii z dnia 17 maja 1989r. - Prawo geodezyjne

i kartograficzne.

(Dz. U. Nr 100 poz. 1086)

Zambrow dn. 2011-09-30

Starostwo Powiatowe w Zambrowie

Wydział Dokumentacji

Geodezyjnej i Kartograficznej

Reprodukowanie, rozpowszechnianie

map, prowadzenie innego dokumentu

wynagłażone w art. 18 ustawy

o kartografii z dnia 17 maja 1989r. - Prawo geodezyjne

i kartograficzne.

(Dz. U. Nr 100 poz. 1086)

Zambrow dn. 2011-09-30

Starostwo Powiatowe w Zambrowie

Wydział Dokumentacji

Geodezyjnej i Kartograficznej

Reprodukowanie, rozpowszechnianie

map, prowadzenie innego dokumentu

wynagłażone w art. 18 ustawy

o kartografii z dnia 17 maja 1989r. - Prawo geodezyjne

i kartograficzne.

(Dz. U. Nr 100 poz. 1086)

Zambrow dn. 2011-09-30

Starostwo Powiatowe w Zambrowie

Wydział Dokumentacji

Geodezyjnej i Kartograficznej

Reprodukowanie, rozpowszechnianie

map, prowadzenie innego dokumentu

wynagłażone w art. 18 ustawy

o kartografii z dnia 17 maja 1989r. - Prawo geodezyjne

i kartograficzne.

(Dz. U. Nr 100 poz. 1086)

PHU "Czyste Środowisko" Wojciech Nowak

08-110 Siedlce, ul. Budowlana 3c

OBIEKT	Przydomowa oczyszczalnia ścieków	INWESTOR
LOKALIZACJA	m. Szczodrzyński, gm. Kołaki Kościelne woj. podlaskie Dz. Nr 6/4	Gmina Kołaki Kościelne
STADIUM	P.B.	BRANŻA Technologia, Instalacje sanitarne
TREŚĆ	Zagospodarowanie terenu	NR RYS. 1
PROJEKTANT	mgr inż. KAZIMIERZ GALEJA	SKALA 1:1000
OPRACOWAŁ	mgr inż. Artur Sosnowski	DATA I.2012r

Skala 1: 1000
 wieś..... SZCZODRUCHY
 gm..... Kotalni Kosuchnie
 powiat zambrowski
 woj. podlaskie
 arkusz nr..... 7.190.32.07

Starostwo Powiatowe w Zambrowie
Powiatowy Ośrodek Dokumentacji
Geodezyjnej i Kartograficznej
6286
Zaświadczam zgodność niniejszej mapy z oryginałem
przyjęłym do państwowego zasobu geodezyjnego
i kartograficznego w dniu
i zaświadczam weryfikację pod nr 1585/11

Starostwo Powiatowe w Zamościu
Powiatowy Ośrodek Dokumentacji
Geodezyjnej i Kartograficznej

Reprodukcja i rozpowszechnianie
i rozpowszechnianie tegoż dokumentu
wymaga zezwolenia Zarządu Ziemobudowlanego,
o którym mowa w art. 18 ustawy
z dnia 17 maja 1968 r. Prawo geodezyjne
i kartograficzne.
(Dz. U. Nr 30 poz. 1086)

2011-10-03

2011-10-03

— drenaż 136.4
— zasilanie elektryczne 136.5
— kanalizacja grawitacyjna PVC Ø160

$$\frac{44}{5}$$

Oznaczenia

- Ocz. Śc. Oczyszczalnia ścieków
- Sx. Studzienki kanalizacyjne
- drenaż
- zasilanie elektryczne
- kanalizacja grawitacyjna PVC Ø160

The plan includes various annotations such as 'BRIVB', 'Psiv', 'ENN', 'BRNB', 'Rura, wywiewna', 'Oczyszczalnia ścieków', 'S2', 'SI', 'bet', 'silos', 'k', 'k2', 'i', 'N', 'W', 'A', 'B', 'C', 'D', 'E', 'F', 'G', 'H', 'I', 'J', 'K', 'L', 'M', 'N', 'O', 'P', 'Q', 'R', 'S', 'T', 'U', 'V', 'W', 'X', 'Y', 'Z'. It also features numerous elevation points and street names like 'Zambrów dn.' and 'Zambrów dn.'. A yellow highlight marks a specific area labeled '34/6'.

PHU "Czyste Środowisko" Wojciech Nowak 08-110 Siedlce, ul Budowlana 3c		
OBIEKT	Przydomowa oczyszczalnia ścieków	INWESTOR
LOKALIZACJA	m. Szczodrzychy, gm. Kotłaki Kościelne woj. podlaskie działka Nr 134/6	Gmina Kotłaki Kościelne
STADIUM	TREŚĆ P.B. Zagospodarowanie terenu	BRANŻA Technologiczna Instalacje sanitarno-techniczne NR RYS. 1
PROJEKTANT	mgr Inż. Kazimierz Golański	SKALA 1:1000
OPRACOWAŁ	mgr Inż. Artur Sosniński	DATA

PHU "Czyste Środowisko" Wojciech Nowak
08-110 Siedlce, ul. Budowlana 3c

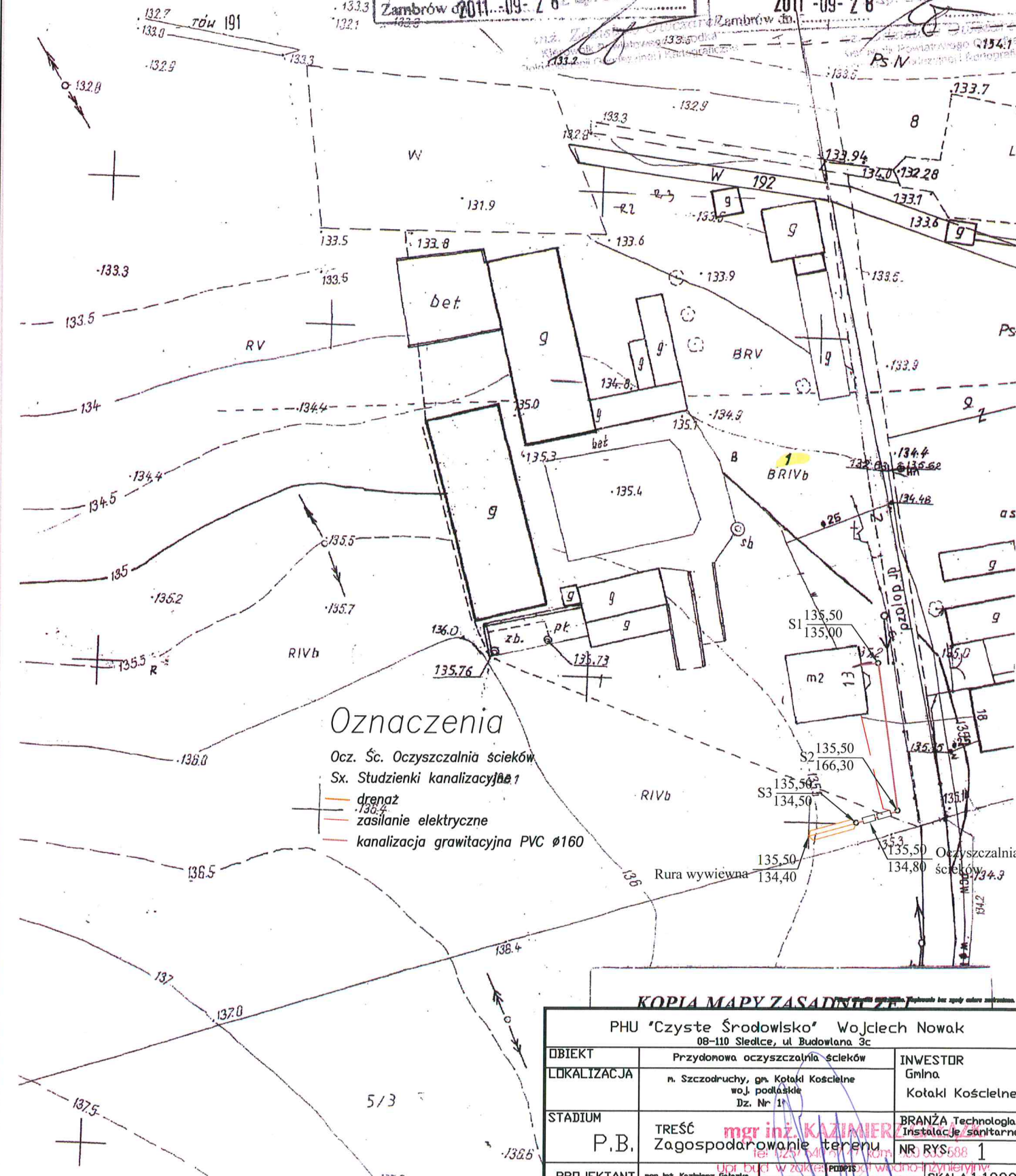
OBJEKT	Przydomowa oczyszczalnia ścieków		INWESTOR Gmina Kotaki Kościelne
LOKALIZACJA	m. Szczodrzychy, gm. Kotaki Kościelne woj. podlaskie Dz. Nr 34/6		
STADIUM P.B.	TREŚĆ Zagospodarowanie terenu		BRANŻA Technologia, Instalacje sanitarne NR RYS. 1
PROJEKTANT	mgr inż. Kazimierz Gałuszka	GRB-4224/109/19 PDP15	SKALA 1:1000 DATA 1.2.2012r
OPRACOWAŁ	mgr inż. Artur Sosnowski	GRB-4224/109/19 PDP15	

Główny Urząd Geodezyjno-Kartograficzny w Zambrówie
Powiatowy Ośrodek Dokumentacji
Geodezyjnej i Kartograficznej

Reprodukcja i rozpowszechnianie
i rozprowadzanie tego dokumentu
wymaga zgody Zarządu Zambrówkiego,
o której mowa w art. 18 ustawy
z dnia 17 maja 1984r. - Prawo geodezyjne
i kartograficzne.
(Dz. U. Nr 100 poz. 1086)

Zambrów 2011-09-28

Starostwo Powiatowe w Zambrówie
Powiatowy Ośrodek Dokumentacji
Geodezyjnej i Kartograficznej
1346
Proświadcza się zgodność niniejszej mapy z oryginałem
przyjętym do państwowego zasobu geodezyjnego
i kartograficznego w dniu 15.03.2011
i uwzględnieniem zmian w art. 18
Niniejsza mapa nie może służyć do celów
prawnoprawnych
134.1
2011-09-28



Oznaczenia

- Ocz. Śc. Oczyszczalnia ścieków
- Sx. Studzienki kanalizacyjne
- drenaż
- zasilanie elektryczne
- kanalizacja grawitacyjna PVC Ø160

KOPIA MAPY ZASADNIK 2011

PHU "Czyste Środowisko" Wojciech Nowak 08-110 Siedlce, ul. Budowlana 3c		
OBIEKT	Przydomowa oczyszczalnia ścieków	INWESTOR
LOKALIZACJA	n. Szczodrzychy, gm. Kotłki Kościelne woj. podlaskie Dz. Nr 11	Gmina Kotłki Kościelne
STADIUM	TREŚĆ P.B. Zagospodarowanie terenu	BRANŻA Technologia, Instalacje sanitarne NR RYS. 1
PROJEKTANT	mgr inż. Kazimierz Gataśka	mgr inż. Kazimierz Gataśka
OPRACOWAŁ	mgr inż. Artur Sosnowska	mgr inż. Artur Sosnowska

KOPIA MAPY ZASADNICZEJ

skala 1:1000

Wzrost/imię: SZCZODRUCHY

gmin: Kotaki Kościelne

powiat zambrowski

woj. podlaskie

skala: 7.190.32.07.4

Oznaczenia

Ocz. Śc. Oczyszczalnia ścieków
Sx. Studzienki kanalizacyjne

- drainaż
- zasilanie elektryczne
- kanalizacja grawitacyjna PVC Ø160

PHU "Czyste Środowisko" Wojciech Nowak 08-110 Siedlce, ul. Budowlana 3c		
OBIEKT	Przydomowa oczyszczalnia ścieków	INWESTOR
LOKALIZACJA	n. Szczodrych, gm. Kotaki Kościelne woj. podlaskie Dz. Nr 24/6	Gmina Kotaki Kościelne
STADIUM	TREŚĆ P.B. Zagospodarowanie terenu	BRANŻA Technologia, Instalacje sanitarne
PROJEKTANT	mgr inż. Kazimierz Gatoń	NR RYS. 1
OPRACOWAŁ	mgr inż. Artur Sosnowski	SKALA 1:1000 DATA 1.2012r

Starostwo Powiatowe w Zambrowie
Powiatowy Ośrodek Dokumentacji
Geodezyjnej i Kartograficznej

Podawana się zgodność niniejszej mapy z trybem
przyjętym do państwowego zasobu geodezyjnego
i kartograficznego w dniu
i zarejestrowanym pod nr 1529/11

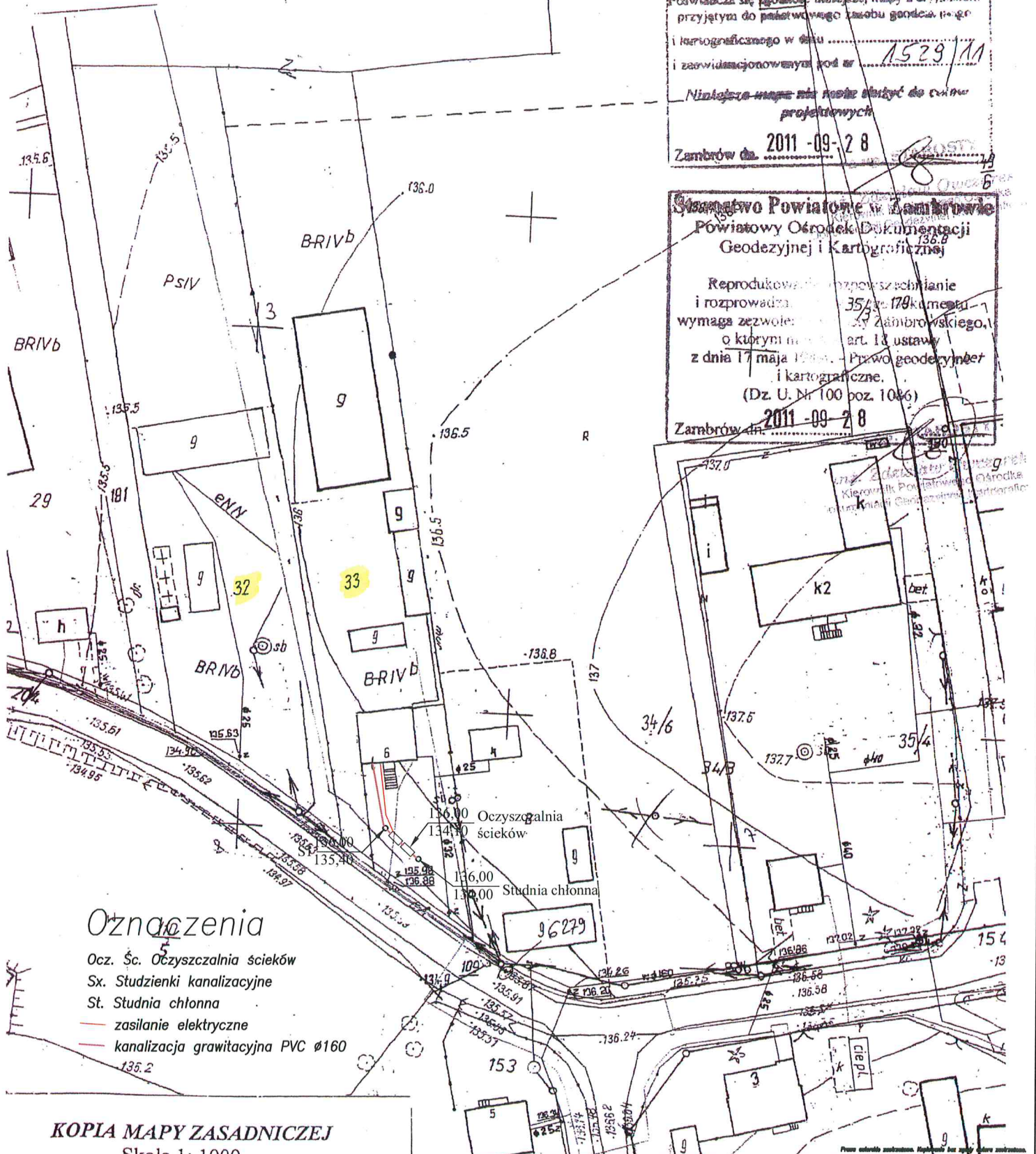
Niniejsza mapa nie może służyć do celów
projektowych

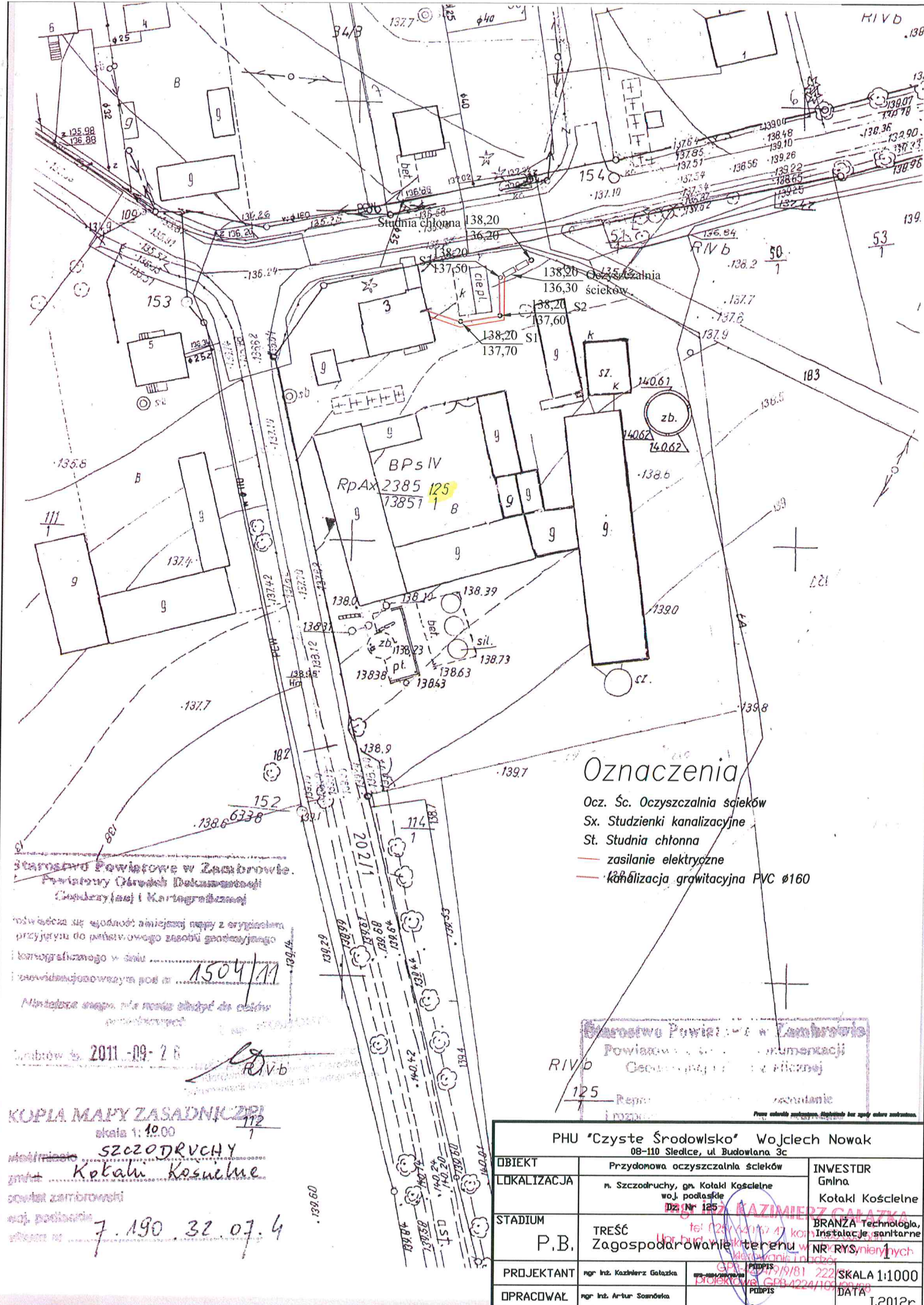
Zambrów dn. 2011-09-28

Starostwo Powiatowe w Zambrowie
Powiatowy Ośrodek Dokumentacji
Geodezyjnej i Kartograficznej

Reprodukowanie i rozprowadzanie
i rozprowadzanie 35% z 179 komenda
wymaga zezwolenia z Zambrów
o którym mowa w art. 13 ustawy
z dnia 17 maja 1964 r. - Prawo geodezyjne
i kartograficzne.
(Dz. U. Nr 100 poz. 1046)

Zambrów dn. 2011-09-28





Oznaczenia

- Ocz. Śc. Oczyszczalnia ścieków
- Sx. Studzienki kanalizacyjne
- St. Studnia chłonna
- zasilanie elektryczne
- kanalizacja grawitacyjna PVC Ø160

Starostwo Powiatowe w Łambrowie.
Powiatowy Ośrodek Dokumentacji
Geodezyjnej i Kartograficznej

Wzrostek się zgodność z miejscową mapą z oryginalnym
przyjętym do państwowego zasobu geodezyjnego
i kartograficznego w dniu 15.04.11

Mapa jest zgodna z oryginałem i nie wymaga
poprawek.

Łambów 15. 2011 - 09 - 26

KOPIA MAPY ZASADNICZEJ
skala 1:1000

Wzrostek SZCZODRUCHY
Kotaku Koscielne

powiat łambrowski

woj. podlaskie

17.190.32.07.4

Starostwo Powiatowe w Łambrowie
Powiatowy Ośrodek Dokumentacji
Geodezyjnej i Kartograficznej
RIV/D
125

PHU "Czyste Środowisko" Wojciech Nowak 08-110 Siedlce, ul. Budowlana 3c		
OBIEKT	Przydomowa oczyszczalnia ścieków	INWESTOR
LOKALIZACJA	m. Szczodrzychy, gm. Kotaki Kościelne woj. podlaskie Dzielnica 125	Gmina Kotaki Kościelne
STADIUM	TREŚĆ P.B. Zagospodarowanie terenu	BRANŻA Technologia, Instalacje sanitarne NR RYS. 1
PROJEKTANT	mgr inż. Kazimierz Gatołka	SKALA 1:1000
OPRACOWAŁ	mgr inż. Artur Sosnowski	DATA I.2012r

KOPIA MAPY ZASADNICZEJ

Skala 1:1000

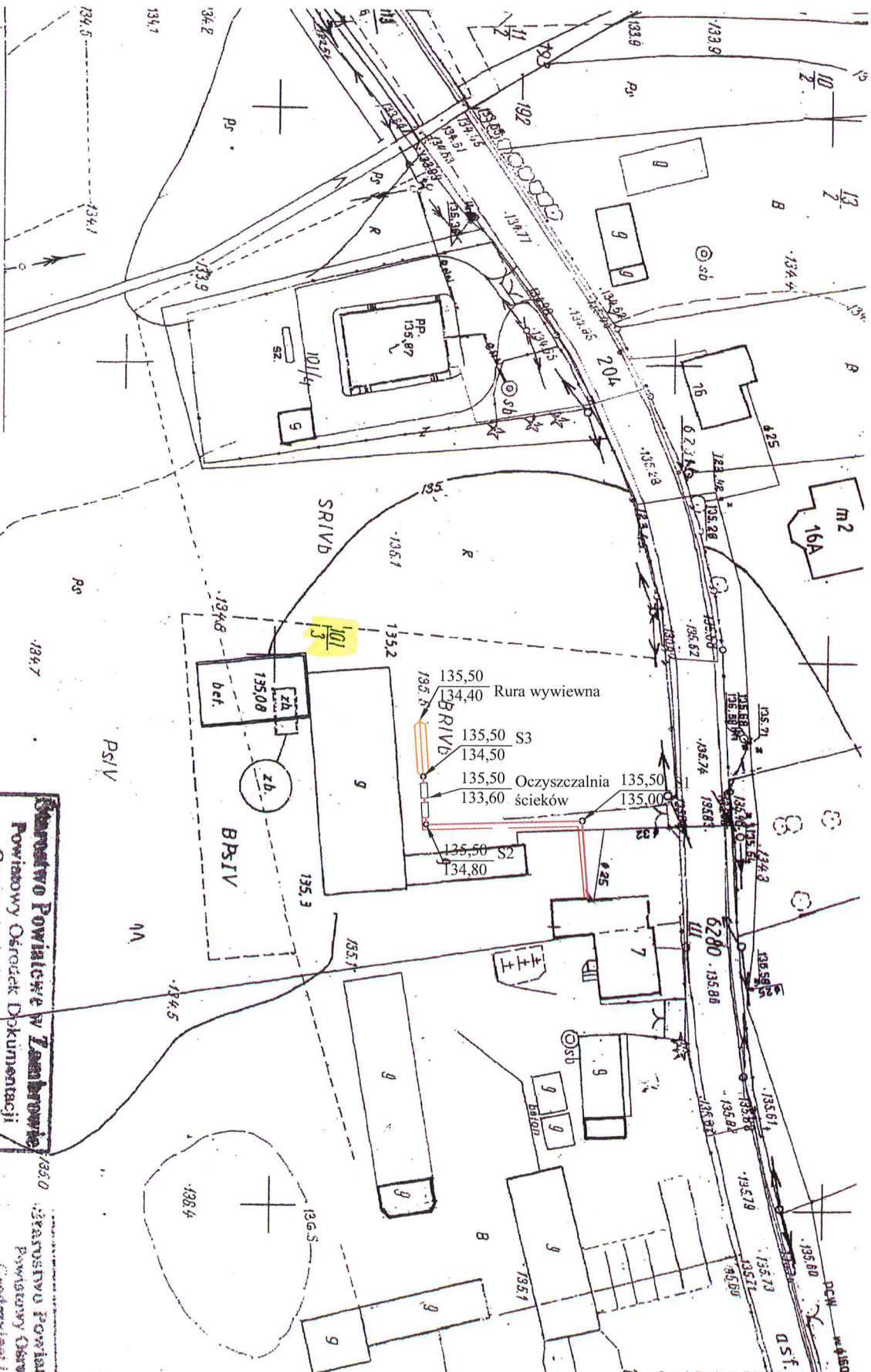
WIEŚ SZCZODRUCHY

gm. Kotaki Kościelne

powiat zambrowski

woj. podlaskie

akusz. nr 7.180.32.07.4



Biuro Powiatowe w Zambrze
Powiatowy Ośrodek Dokumentacji
Geodezyjnej i Kartograficznej

Reprodukcja mapy i planu
wymaga zezwolenia
z dnia 17 maja 1987 r.
i kartograficzne

Zambrów dn. 2011-09-28

Biuro Powiatowe w Zambrze
Powiatowy Ośrodek Dokumentacji
Geodezyjnej i Kartograficznej

Reprodukcja mapy i planu
wymaga zezwolenia
z dnia 17 maja 1987 r.
i kartograficzne

Zambrów dn. 2011-09-28

PHU "Czyste Środowisko" Wojciech Nowak 08-110 Siedlce, ul. Budowlana 3c		
OBIEKT	Przydomowa oczyszczalnia ścieków	INWESTOR
LOKALIZACJA	m. Szczodrchuty, gm. Kotaki Kościelne woj. podlaskie Dz. Nr 101/3/103	Gmina Kotaki Kościelne
STADIUM	TREŚĆ P.B. Zagospodarowanie terenu	BRANŻA Technologia, Instalacje sanitarne NR RYSUNKI 1
PROJEKTANT	mgr inż. KAZIMIERZ GAŁAZKA	SKALA 1:1000
OPRACOWAŁ	mgr inż. Artur Sosnowski	DATA I.2012r