ŁĘTOWO-DĄB

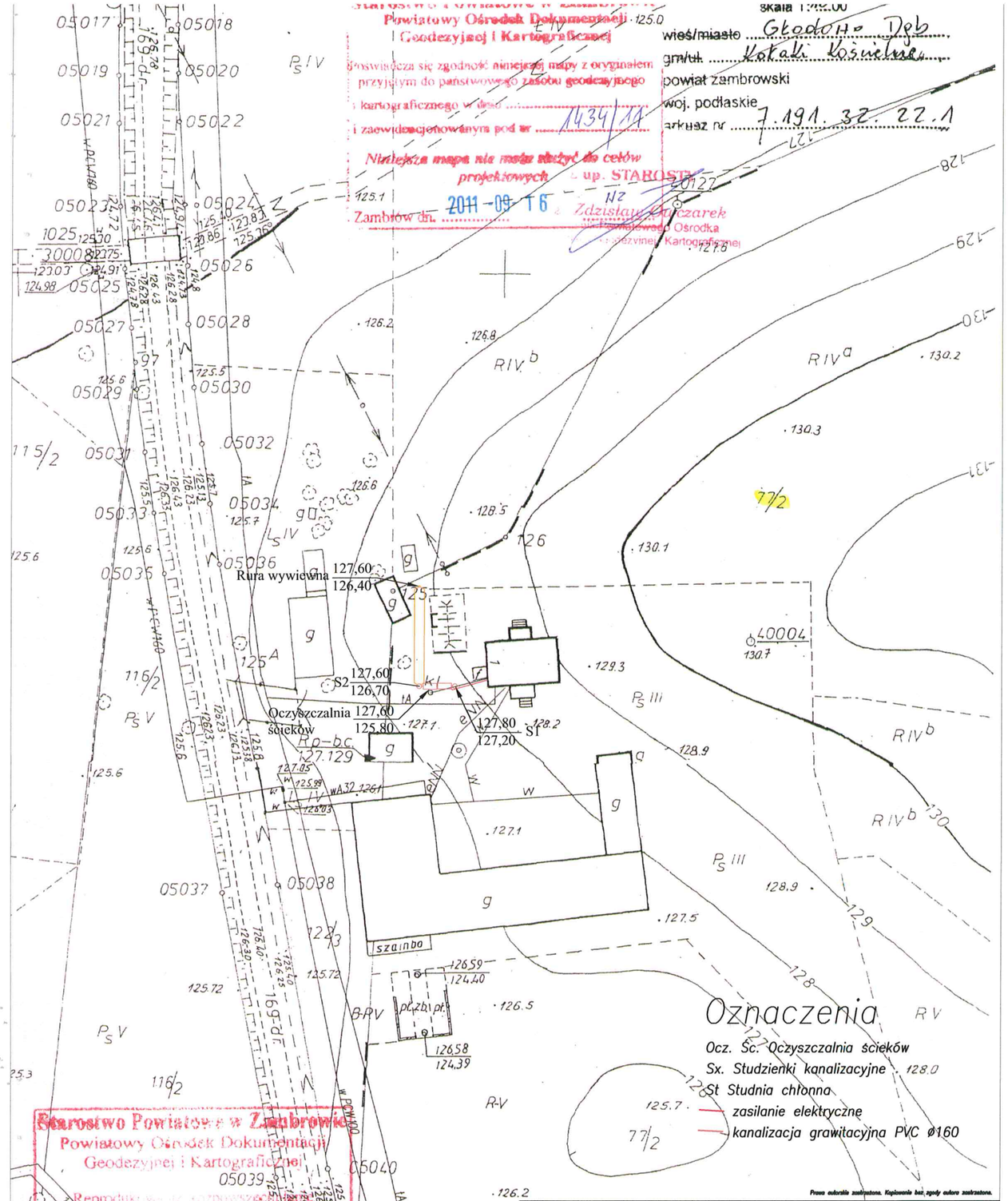

Powiatowy Ośrodek Dokumentacji Geodezyjnej i Kartograficznej
Poświadcza się zgodność niniejszej mapy z oryginałem przyjętym do państwowego zasobu geodezyjnego i kartograficznego w dniu ... i zaewidencjonowanym pod nr 1434/14
Niniejsza mapa nie może służyć do celów projektowych
Zambrów dn. 2011-09-16
z up. STAROSTY
Zdzisław Kruczarek
Kierownik Powiatowego Ośrodka Dokumentacji Geodezyjnej i Kartograficznej

Starostwo Powiatowe w Zambrowie
Powiatowy Ośrodek Dokumentacji Geodezyjnej i Kartograficznej
Reproduk... rozpowszech... i udostępnianie niniejszego dokumentu wymaga zezwolenia Starosty Zambrowskiego, o którym mowa w art. 18 ustawy z dnia 17 maja 1989r. - Prawo geodezyjne i kartograficzne. (Dz. U. Nr 100 poz. 1086)
Zambrów dn. 2011-09-16
z up. STAROSTY
158/4
Kierownik Powiatowego Ośrodka Dokumentacji Geodezyjnej i Kartograficznej

skala 1:1000
wieś/miasto Głodowo Dąb
gm/ul. Kołaki Kościelne
powiat zambrowski
woj. podlaskie
arkusz nr 7.191.32.22.1

PHU "Czyste Środowisko" Wojciech Nowak 08-110 Siedlce, ul Budowlana 3c			
OBIEKT	Przydomowa oczyszczalnia ścieków		INWESTOR Gmina Kołaki Kościelne
LOKALIZACJA	m. Łętowo Dąb, gm. Kołaki Kościelne woj. podlaskie Dz. Nr 77/2		
STADIUM P.B.	TREŚĆ Zagospodarowanie terenu		BRANŻA Technologia, Instalacje sanitarne NR RYS.
PROJEKTANT	mgr inż. Kazimierz Gałązka	GPB-4224/109/98/88	PODPIS
OPRACOWAŁ	mgr Łukasz Pietrasik		PODPIS
			SKALA 1:1000 DATA I.2012r

mgr inż. KAZIMIERZ GAŁĄZKA
Upr. bud. w zakresie robót wodno-melioracyjnych i nadzoru
projektowania GPB-4224/109/98/88

skala 1:1000
obręb Łętowo Dąb
gm/ul Kołaki Kościelne
powiat zambrowski
woj. podlaskie
arkusz nr 7.191.32.17.3

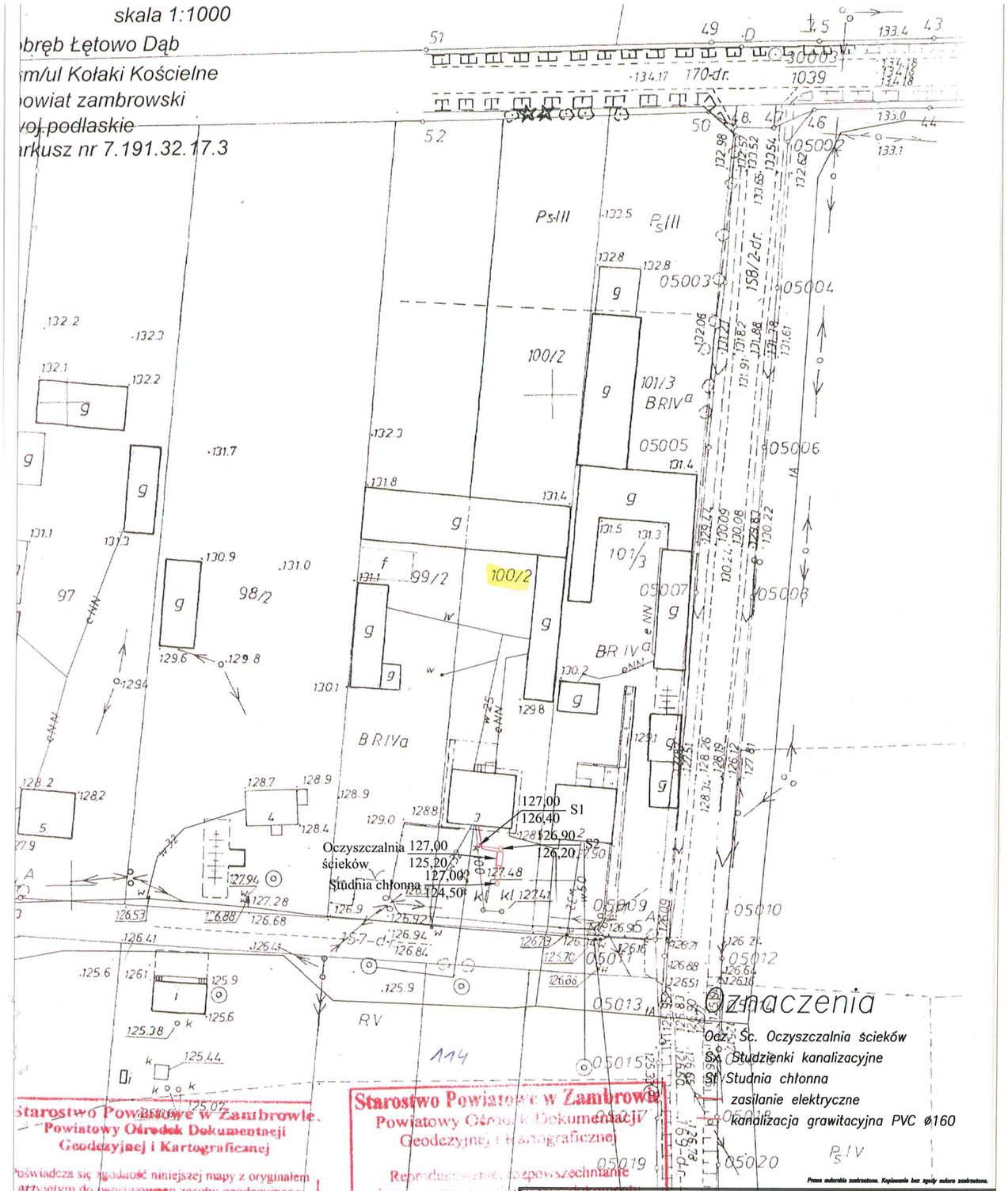

Oznaczenia

Ocz. Śc. Oczyszczalnia ścieków
Śc. Studzienki kanalizacyjne
St. Studnia chłonna
zasilanie elektryczne
kanalizacja grawitacyjna PVC ø160

Prawa autorskie zastrzeżone. Kopiowanie bez zgody autora zastrzeżone.

Starostwo Powiatowe w Zambrowie
Powiatowy Ośrodek Dokumentacji Geodezyjnej i Kartograficznej
Poświadcza się zgodność niniejszej mapy z oryginałem przyjętym do państwowego zasobu geodezyjnego i kartograficznego w dniu 17.10.11
i zewidencjonowanym pod nr .....
Niniejsza mapa nie może służyć do celów projektowych
Zambrów dn. 2011-10-10

Starostwo Powiatowe w Zambrowie
Powiatowy Ośrodek Dokumentacji Geodezyjnej i Kartograficznej
Reprodukowanie, rozpowszechnianie i rozporządzanie niniejszego dokumentu wymaga zezwolenia Starosty Zambrowskiego o którym mowa w art. 18 ustawy z dnia 17 maja 1989r. Prawo geodezyjne i kartograficzne. (Dz. U. Nr 100 poz. 1086)
Zambrów dn. 2011-10-10

PHU "Czyste Środowisko" Wojciech Nowak 08-110 Siedlce, ul. Budowlana 3c			
OBIEKT	Przydomowa oczyszczalnia ścieków		INWESTOR Gmina Kołaki Kościelne
LOKALIZACJA	m. Łętowo Dąb, gm. Kołaki Kościelne woj. podlaskie Dz. Nr 100/2		
STADIUM	TREŚĆ P.B. Zagospodarowanie terenu		BRANŻA Technologia, Instalacje sanitarne
PROJEKTANT	mgr inż. Kazimierz Gałązka	PODPIS	NR RYS. 1
OPRACOWAŁ	mgr Łukasz Pietrasik	PODPIS	SKALA 1:1000
			DATA I.2012r

projektowej GPB-4224/109/96/89

5876500

7590400

KOPIA MAPY ZASADNICZEJ

skala 1: 1000

wieś/miasto LĘTOWO DĄB

gmina Kołaki Kościelne

powiat zambrowski

woj. podlaskie

arkusz nr 7-191-32-17-4

Starostwo Powiatowe w Zambrowie
Powiatowy Ośrodek Dokumentacji Geodezyjnej i Kartograficznej

Poświadcza się zgodność niniejszej mapy z oryginałem przyjętym do państwowego zasobu geodezyjnego i kartograficznego w dniu .....
i zaewidencjonowanym pod nr 1786/11

Niniejsza mapa nie może służyć do celów projektowych

Zambrów dn. 2011-10-13

Z up. STAROSTY
mgr inż. Zdzisław Owczarek
Kierownik Powiatowego Ośrodka Dokumentacji Geodezyjnej i Kartograficznej

Starostwo Powiatowe w Zambrowie
Powiatowy Ośrodek Dokumentacji Geodezyjnej i Kartograficznej

Reprodukowanie, [illegible] wprowadzanie i rozpowszechnianie dokumentu wymaga zezwolenia Starosty Zambrowskiego, [illegible] w oparciu o art. 18 ustawy z dnia 17 maja 1989r. - Prawo geodezyjne i kartograficzne. Dz. U. Nr 100 poz. 1086.

Zambrów dn. 2011-10-13

Z up. STAROSTY
mgr inż. Zdzisław Owczarek
Kierownik Powiatowego Ośrodka Dokumentacji Geodezyjnej i Kartograficznej

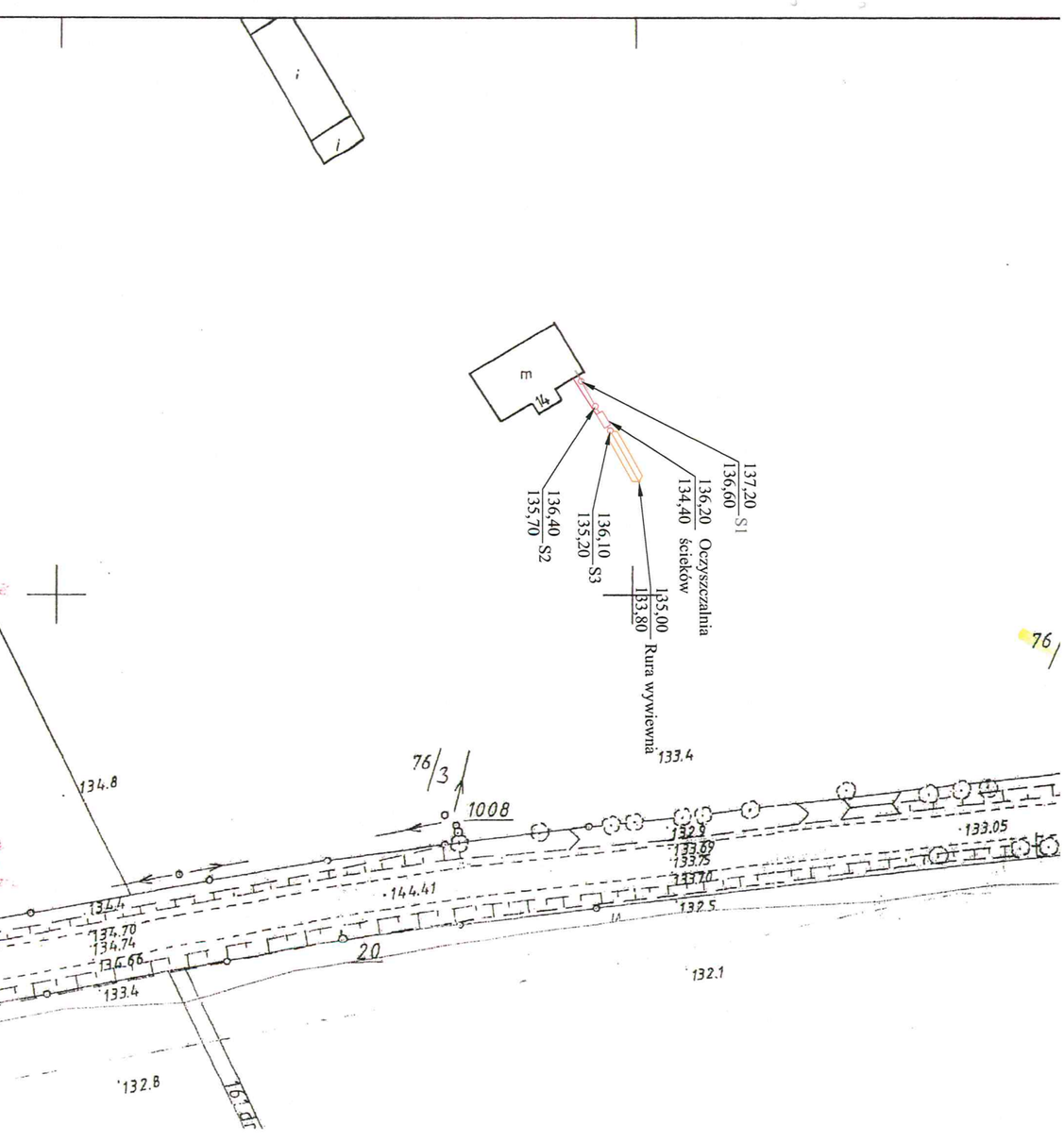

Oczyszczalnia ścieków

Sk. Studzienki kanalizacyjne

Studnia chłonna

zasilanie elektryczne

kanalizacja grawitacyjna PVC ø160

OPRACOWAŁ	PROJEKTANT mgr inż. Kozłowicz Gołaszko	PODPIS	
	mgr Łukasz Piotrowski		
		PODPIS	
STADIUM P.B.	TREŚĆ Zagospodarowanie terenu	SKALA 1:1000	
		DATA I.2012r	

PROJEKT: PHU "Czyste Środowisko" Wojciech Nowak, 08-110 Siedlce, ul. Budowlana 3c

INWESTOR: Gmina Kołaki Kościelne, 17-210 Kołaki Kościelne, ul. Sikorskiego 33

LOKALIZACJA: Lętowo Dąb, gm. Kołaki Kościelne, woj. podlaskie, Dz. Nr 176/3

Przydomowa oczyszczalnia ścieków

Prawa autorskie i pokrewne. Rozpowszechnianie lub dalsze zlecenie zabronione.

KOPIA MAPY ZASADNICZEJ

Skala 1: 1000

wieś.....Łętowo Dąb.....

gm.....Kołaki Kościelne.....

powiat zambrowski

woj. podlaskie

arkusz nr....7.191.32.16.4.....

Starostwo Powiatowe w Zambrowie
Powiatowy Ośrodek Dokumentacji Geodezyjnej i Kartograficznej
Poświadcza się zgodność niniejszej mapy z oryginałem przyjętym do państwowego zasobu geodezyjnego i kartograficznego w dniu .....
i zaewidencjonowanym pod nr 1432/11
Niniejsza mapa nie może służyć do celów projektowych
Z up. STAROSTY
Zambrów dn. 2011-09-15
inż. Zdzisław Owczarek
Kierownik Powiatowego Ośrodka Dokumentacji Geodezyjnej i Kartograficznej

Starostwo Powiatowe w Zambrowie
Powiatowy Ośrodek Dokumentacji Geodezyjnej
Reprodukowanie i rozpowszechnianie dokumentu wymaga zezwolenia Starosty Zambrowskiego, o którym mowa w art. 18 ustawy z dnia 17 maja 1989r. - Prawo geodezyjne i kartograficzne. (Dz. U. Nr 100 poz. 1086)
Z up. STAROSTY
Zambrów dn. 2011-09-15
inż. Zdzisław Owczarek
Kierownik Powiatowego Ośrodka Dokumentacji Geodezyjnej i Kartograficznej

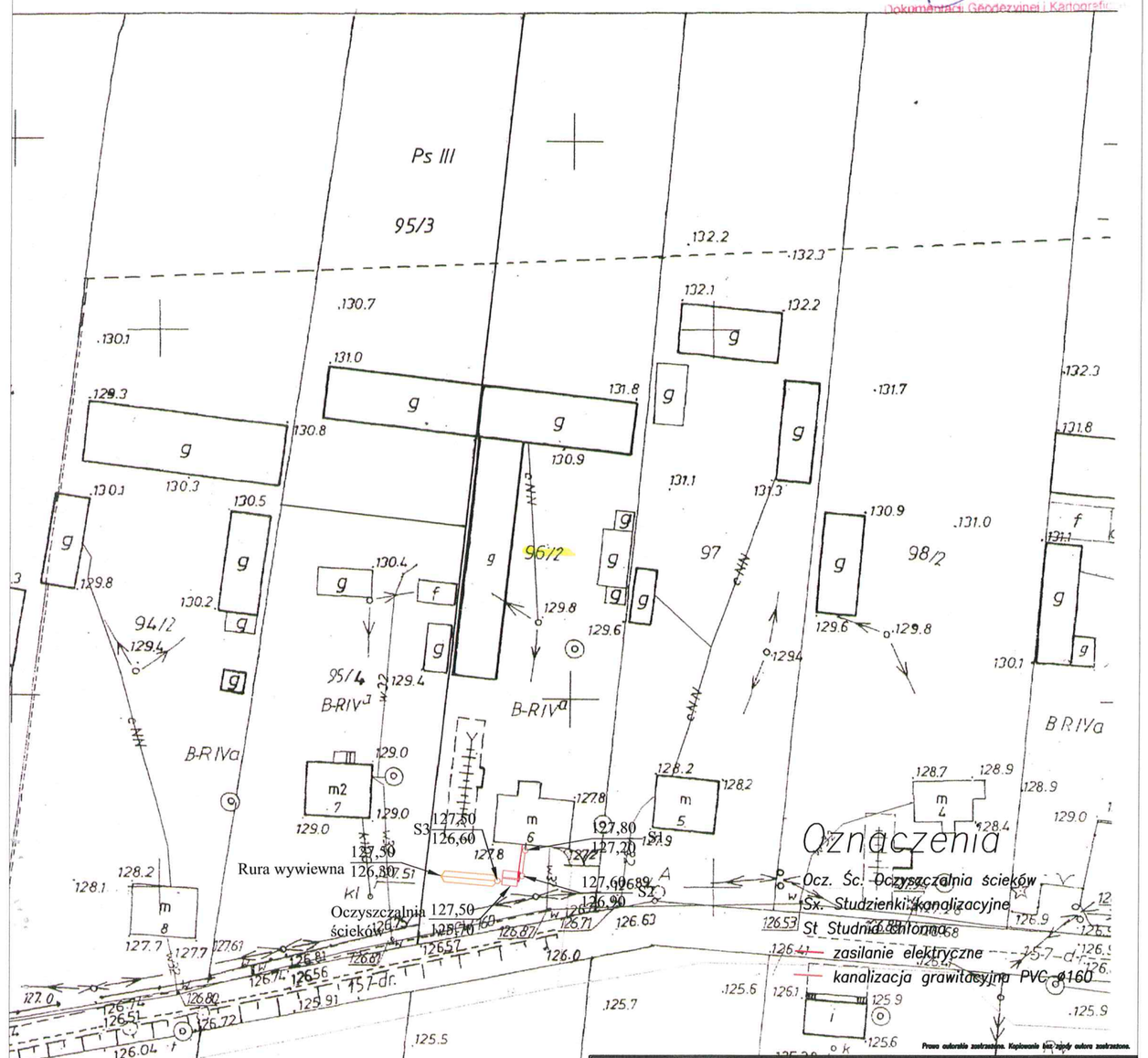

Prawo autorskie zastrzeżone. Kopiowanie bez zgody autora zastrzeżone.

PHU "Czyste Środowisko" Wojciech Nowak 08-110 Siedlce, ul Budowlana 3c		
OBIEKT	Przydomowa oczyszczalnia ścieków	INWESTOR Gmina Kołaki Kościelne
LOKALIZACJA	m. Łętowo Dąb, gm. Kołaki Kościelne woj. podlaskie Dz. Nr 96/2	
STADIUM P.B.	TREŚĆ Zagospodarowanie terenu	BRANŻA Technologia, Instalacje sanitarne NR RYS.
PROJEKTANT	mgr inż. Kazimierz Gałązka GPB-4224/109/98/98 PODPIS	SKALA 1:1000
OPRACOWAŁ	mgr Łukasz Pietrasik PODPIS	DATA 1.2012r

mgr inż. KAZIMIERZ GAŁĄZKA
tel. 025/640 67 42 konto 8001033 588
Jst bud. w zakresie robót wodno-kanalizacyjnych
Kierowanie budową
GPB-4224/109/81 2000
projektowe GPB-4224/109/98/98

KOPIA MAPY ZASADNICZEJ

Skala 1: 1000

wieś... Łętowo Dąb

gm... Kołaki Kościelne

powiat zambrowski

woj.podlaskie

arkusz nr... 244.44.1.124

Powiatowy Ośrodek Dokumentacji Geodezyjnej i Kartograficznej

Reprodukowanie rozpowszechnianie i rozprowadzanie niniejszego dokumentu wymaga zezwolenia Starosty Zambrowskiego, o którym mowa w art. 18 ustawy z dnia 17 maja 1989r. - Prawo geodezyjne i kartograficzne. (Dz. U. Nr 100 poz. 1086)

Zambrów dn. 2009-04-15

z up. STAROSTY

Powiatowy Ośrodek Dokumentacji Geodezyjnej i Kartograficznej

Powiatowa ewidencja sieci uzbrojenia terenu. Wypis z rejestru zgodności mapy z oryginałem przyjętym do państwowego zasobu geodezyjnego i kartograficznego w dniu ..... i zewidencjonowanym pod nr 481/09

Niniejsza mapa nie może służyć do celów projektowych

Zambrów dn. 2009-04-15

z up. STAROSTY

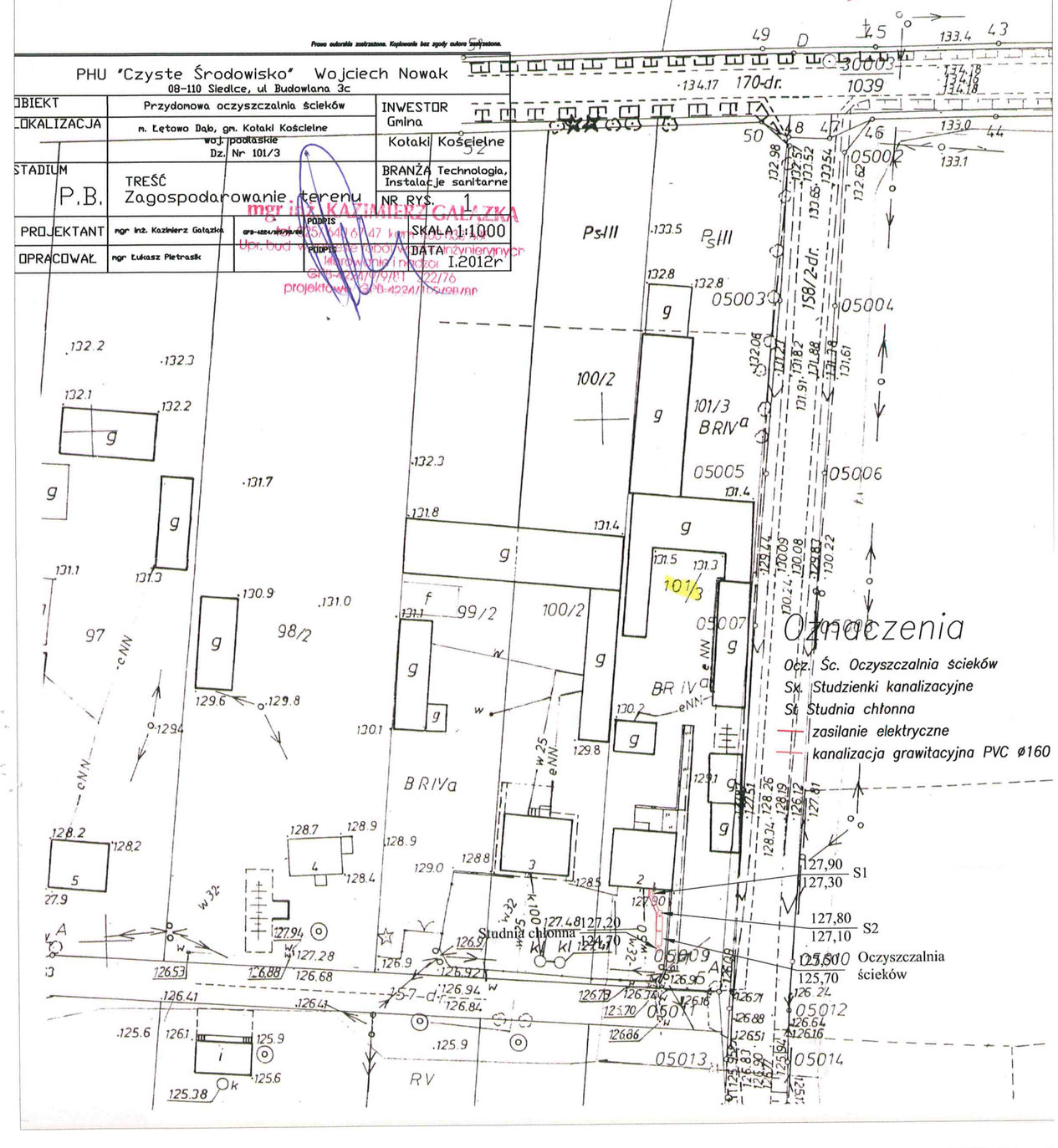

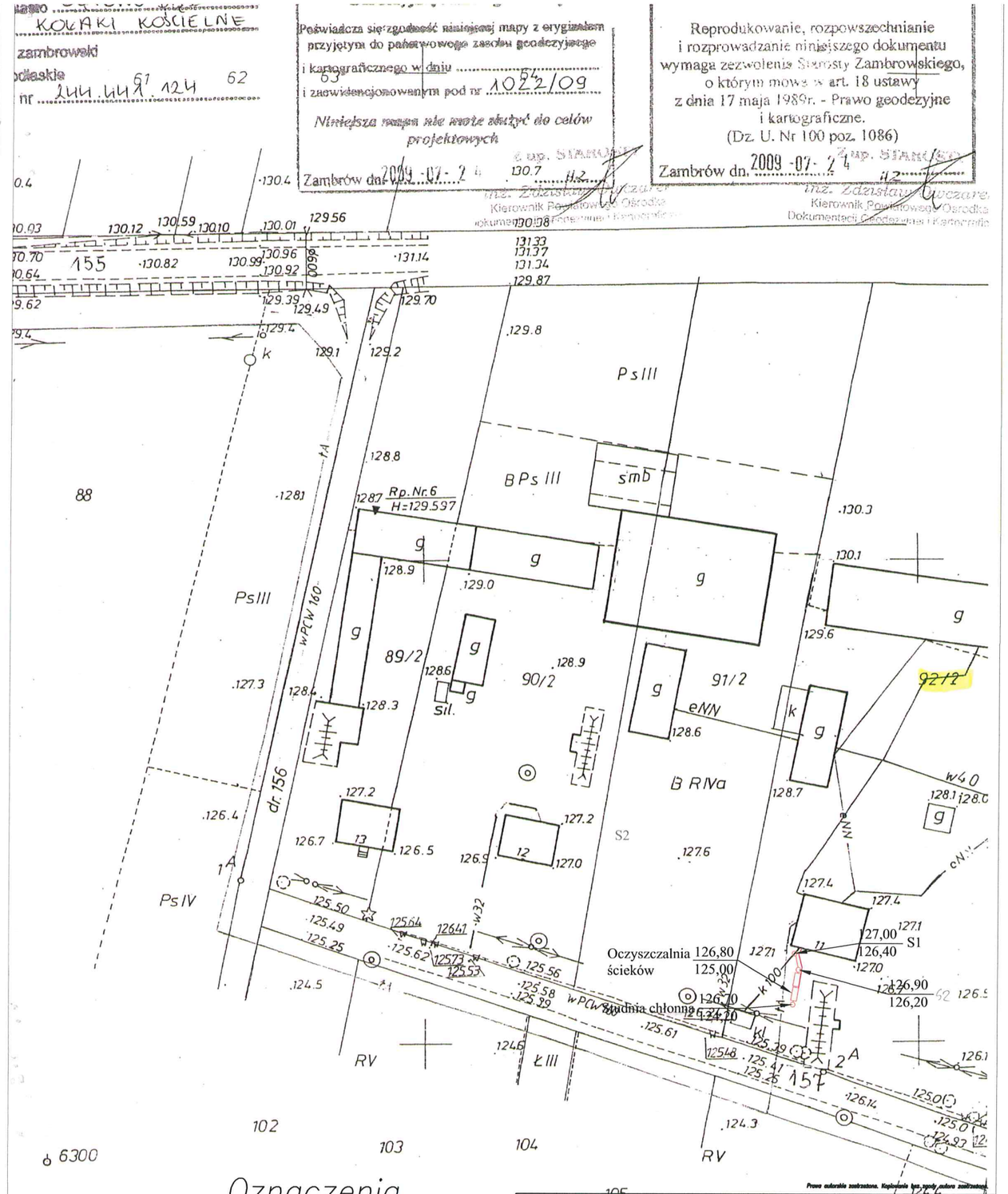

Oznaczenia

Ocz. Śc. Oczyszczalnia ścieków
Sx. Studzienki kanalizacyjne
St Studnia chłonna
— zasilanie elektryczne
— kanalizacja grawitacyjna PVC ø160

PHU "Czyste Środowisko" Wojciech Nowak 08-110 Siedlce, ul Budowlana 3c			
OBIEKT	Przydomowa oczyszczalnia ścieków		INWESTOR Gmina Kołaki Kościelne
LOKALIZACJA	m. Łętowo Dąb, gm. Kołaki Kościelne woj. podlaskie Dz. Nr 91/2, 92/2		
STADIUM P.B.	TREŚĆ Zagospodarowanie terenu		BRANŻA Technologia, Instalacje sanitarne NR RYS. 1
PROJEKTANT	mgr inż. Kazimierz Gałązka	PODPIS	SKALA 1:1000
OPRACOWAŁ	mgr Łukasz Pietrasik	PODPIS	DATA I.2012r

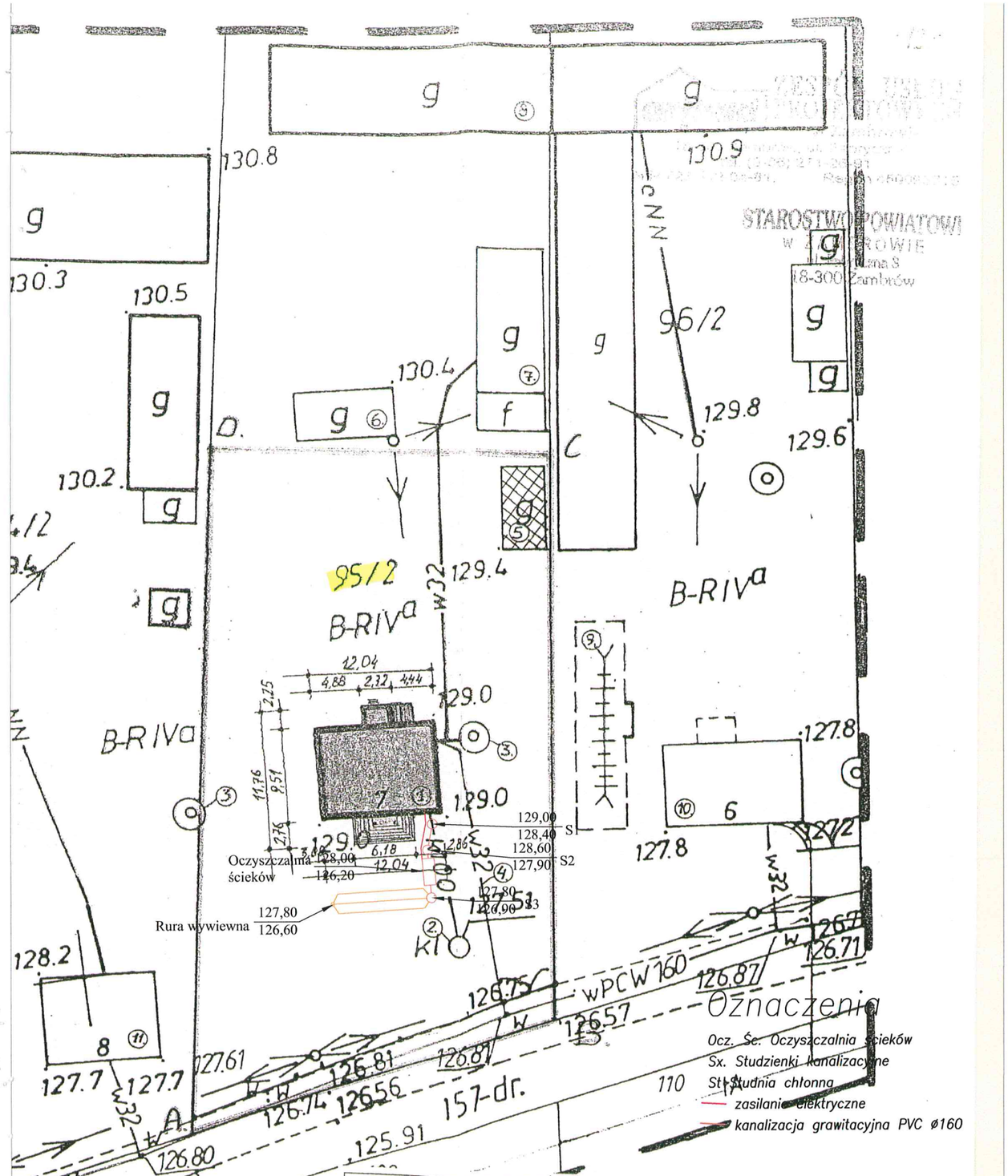

OBIEKT:	BUDYNEK MIESZKALNY	DATA:	
OPRACOWANIE RYSUNKU	PROJEKT ZAGOSPODAROWANIA DZIAŁKI	Skala: 1:500	INWESTOR Gmina Kołaki Kościelne
ADRES INWESTYCJI	DZIAŁKA. NR. 95/2, 96/2 OBRĘB DĄB GMINA KOŁAKI KOŚCIELNE		
INWESTOR	PANI AGATA CYGAN KUESZA Adres zam.:ĆWIKŁY KRASZEWO 18-315 KOŁAKI KOŚCIELNE		
PROJEKTANT:	MIECZYSŁAW SZUBORSKI Upr.nr Lom 22-84 II spec. arch.-konst.-bud.		

Prawa autorskie zastrzeżone. Kopiowanie bez zgody autora zabraniane.

PHU "Czyste Środowisko" Wojciech Nowak
08-110 Siedlce, ul. Budowlana 3c

OBIEKT: Przydomowa oczyszczalnia ścieków
LOKALIZACJA: m. Krusze Lubnice, gm. Kołaki Kościelne, woj. podlaskie
STADIUM: TREŚĆ: Zagospodarowanie terenu
NR RYS.: 1
PROJEKTANT: mgr inż. Kazimierz Gałązka
OPRACOWAŁ: mgr Łukasz Pietrasik
SKALA 1: 500
DATA: I.2012r

STAROSTWO POWIATOWE W ZAMBROWIE
ul. Sikorskiego 3
18-300 Zambrów

STAROSTWO POWIATOWE
w Zambrowie
ul. Fabryczna 3
18-300 ZAMBRÓW

Szkic orientacji

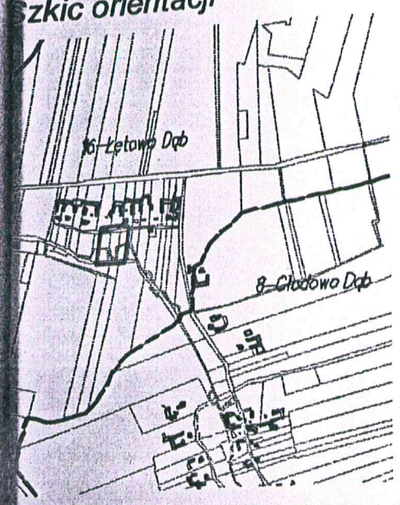

DO CELÓW PROJEKTOWYCH

Skala 1:500
Arkusz nr 1(1)

ętowo Dąb
ki Kościelne
zambrowski
laskie

apę sporządzono na podstawie
anej mapy zasadniczej
44.441.124

aha na dzień 05.10.2009
n określonych linią

za się istnienia w terenie
dzeń podziemnych, o których brak
ynika z zasobów historycznych
hienia obowiązku inwentaryzacji
wczej

Sporządził

GEODETA UPRAWNIONY
Halina M. Grzeszczuk
ul. Pułaskiego 2/25
18-300 Zambrów tel. 0 503 080 359
NIP 723-102-63-51
Upr. 1741/89

URZĄD GMINY
KOŁAKI KOŚCIELNE
18-315 Kołaki Kościelne
ul. Kościelna 11
tel/fax 086/ 270-30-26

Urząd Gminy Kołaki Kościelne pozytywnie uzgadnia lokalizację zjazdów usytuowanych na działce nr 108, na drogę gminną o nr ewidencyjnym 157, położoną w obrębie wsi Łętowo Dąb.

Janusz Gosk
WÓJT
PODINSPEKTOR

Starostwo Powiatowe w Zambrowie
Powiatowy Ośrodek Dokumentacji Geodezyjnej i Kartograficznej
W obszarze oznaczonym linią ..... dokonano aktualizacji treści mapy zasadniczej. Dokumenty z pomiarów ..... 2009 r. ..... do zasobu powiatowego ..... i zawierające ..... 2467/16 ..... Niniejsza ..... do celów projektowania.
Projektowane obiekty ..... na budowę podlegają wytycznym inwentaryzacji powykonawczej przez jednostki uprawnione do wykonywania prac geodezyjnych
Zambrów dn. 2009-10-06
Z upr. STAROSTY
mgr. Zofia Oszczarel
Kierownik Powiatowego Ośrodka Dokumentacji Geodezyjnej i Kartograficznej

ZA ZGODNOŚĆ Z ORYGINAŁEM PODKŁADU GEODEZYJNEGO

Oznaczenia
Ocz. Sc. Oczyszczalnia ścieków
Sx. Studzienki kanalizacyjne
St. Studnia chłonna
zasilanie elektryczne
kanalizacja grawitacyjna PVC ø160

LEGENDA:

I-VII	Granica opracowania
1	Projektowany budynek
2	Projektowany budynek gosp.
	Pow. utwardzone
	Zieleń urządzona
	Projektowany zjazd (odrębne opracowanie)
	Nieprzekraczalna linia zabudowy
ZB	Projektowany zbiornik na ścieki bytowe

KG-STUDIO Pracownia projektowa
18-300 Zambrów ul. Podedwornego 4/21 tel (0) 604 187 135

Temat opracowania	PROJEKT BUDOWLANY BUDYNKU MIESZKALNEGO ORAZ BUDYNKU GOSPODARCZEGO W MIEJSCOWOŚCI ŁĘTOWO DĄB GM. KOŁAKI KOŚCIELNE, NR EWID. DZIAŁKI 108 Inwestor: ALDONA URSZULA KOŁOMYJSKA zam. ŁĘTOWO DĄB 8, 18-315 KOŁAKI KOŚCIELNE	Nr rys. 1.
		Nr str. 6
		Data MARZEC 2010r.
Tytuł rysunku	PROJEKT ZAGOSPODAROWANIA DZIAŁKI	Skala 1:500
Projektant	mgr inż. arch. Krzysztof Gosk uprawnienia budowlane do projektowania Upr. bud BŁ-Pd-OKK/55/2005 specjalność: architektoniczna bez ograniczeń	
	tech. bud. Antoni Lipiński Upr. bud LOM-27	
	inż.bud. Grzegorz Strzelczyk	

PHU "Czyste Środowisko" 08-110 Siedlce, ul. Budowlana 3c

OBIEKT	Przydomowa oczyszczalnia ścieków		
LOKALIZACJA	m. Łętowo Dąb, gm. Kołaki Kościelne Dz. Nr108	Gmina	
STADIUM P.B.	TREŚĆ Zagospodarowanie terenu	BRANŻA Instalacje sanitarne	NR RYS. 1
PROJEKTANT	mgr inż. Kazimierz Gałązka	GPB-1221/109/98/88	PODPIS
OPRACOWAŁ	mgr. Łukasz Pietrasik		PODPIS

SKALA 1:500
DATA I.2012r

ZAGOSPODAROWANIA DZIAŁKI
BUDOWA BUDYNKÓW:
MIESZKALNEGO i GOSPODARCZEGO

ADRES BUDOWY: Łętowo Dąb, gm.Kołaki Kośc.(działka Nr109)

INWESTORZY: Zofia i Mieczysław Kulesza

ZAMIESZKALI: Łomża ul. Ks. Janusza I 11/5

) CELÓW PROJEKTOWYCH
skala 1:500

wieś Łętowo Dąb
gm. Kołaki Kościelne
powiat Zambrów
woj. podlaskie

Uwaga! Nie wyklucza się istnienia w terenie innych urządzeń podziemnych, o których brak informacji wynika z zaszłości historycznych lub niedopełnienia przepisów zgłoszenia do inwentaryzacji (Ustawa Prawo Geodezyjne i Kartograficzne Dz.U.30/1989 poz.163)

Wszelkie obiekty budowlane podlegają wytyczeniu przez jednostki wykonawstwa geodezyjnego lub przez osoby fizyczne posiadające zezwolenie na wykonywanie robót geodezyjnych

OPIS NIERUCHOMOŚCI

	numer działki	Użytek Klasa	Powierzchnia Ha
nazego i Janiny anusza 11m5	109	RV PsIV	0,1200, 0,0400 0,1600
	120	ŁIII	0,2100

Żychowski (nr upr.11601)
ych.
.124
7r.
NY
601
ki
124
7 7a

WOJEWÓDZKI ZARZĄD MELIORACJI
Biuro Terenowe w Łomży
ul. Fax (086) 215 54 81, NIP 642 10 25 786
KIEROWNIK
mgr inż. Kazimierz Zielińska

UZGODNIONO PROJEKT ZAGOSPODAROWANIA DZIAŁKI
ŁOMŻA 22.02.2008

URZĄD GMINY
Kołaki Kościelne
ul. Kościelna 11
18-316 KOŁAKI KOŚCIELNE, tel. 086-270 30
NIP 723-11-[illegible]-417 Regon 000534[illegible]

Starostwo Powiatowe w Zambrowie
Powiatowy Ośrodek Dokumentacji Geodezyjnej i Kartograficznej
2007-09-12
216/16.25/2007
dn. 2007-09-12

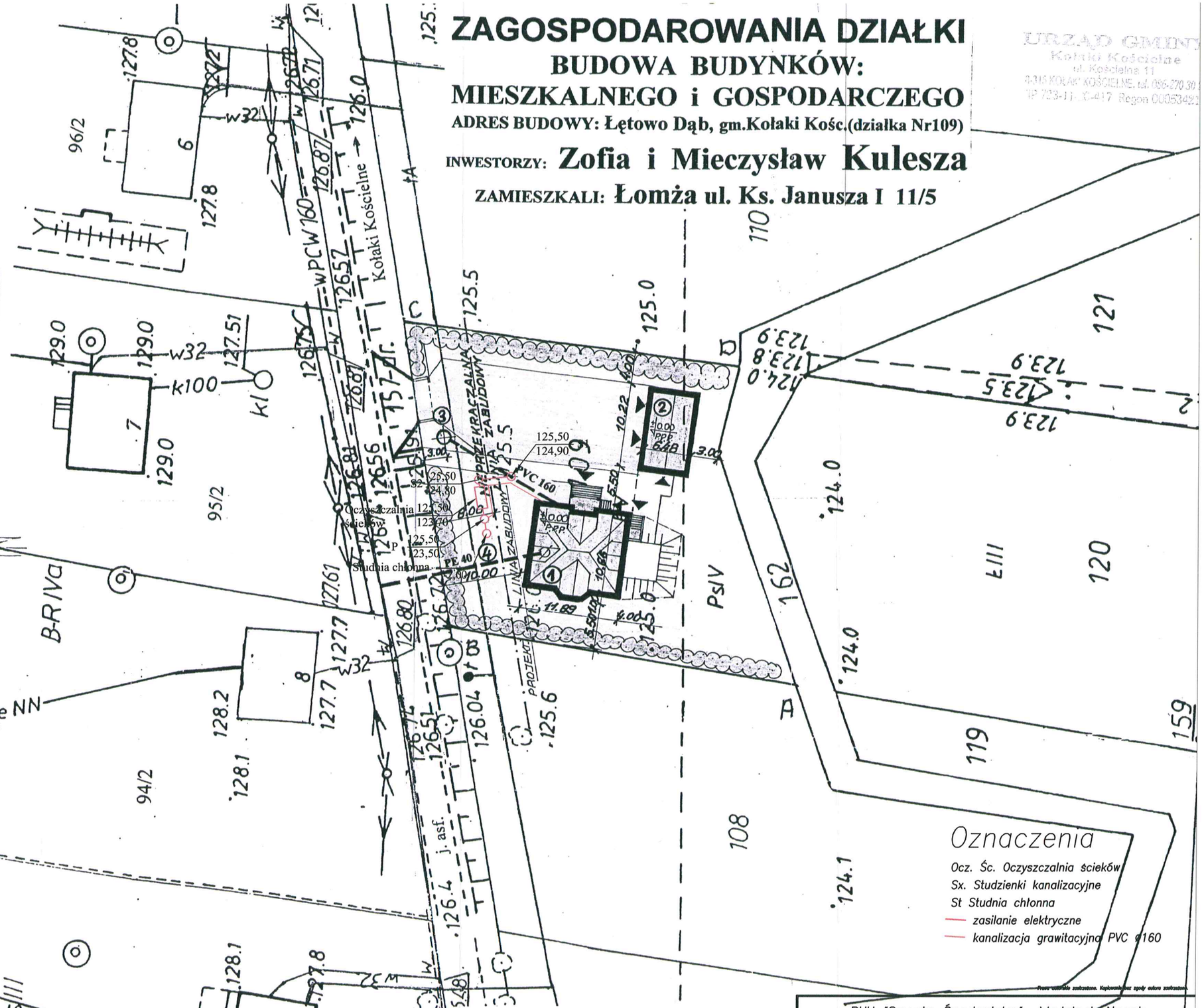

OZNACZENIA:
1. PROJEKTOWANY BUDYNEK MIESZKALNY
2. PROJEKTOWANY BUDYNEK GOSPODARCZY
3. PROJEKTOWANE SZAMBO SZCZELNE
4. PROJEKTOWANE PRZYŁĄCZE WODOCIĄGOWE

Nazwa obiektu budowlanego:
Budynek mieszkalny
Nazwa rysunku:
Projekt zagospodarowania działki

Projektował	Nazwisko i imię	Nr uprawnień budowl.
Architektura i konstrukcja	inż.bud.lądowego Zygmunt Zaniewski	Nr.Łom.17/82

Prawa autorskie zastrzeżone. Kopiowanie bez zgody autora zabronione.

PHU "Czyste Środowisko" Wojciech Nowak
18-110 Siedlce, ul Budowlana 3c

OBIEKT	Przydomowa oczyszczalnia ścieków		INWESTOR Gmina Kołaki Kościelne
LOKALIZACJA	m. Łętowo Dąb, gm. Kołaki Kościelne woj. podlaskie Dz. Nr 109		
STADIUM			BRANŻA Technologia, Instalacje sanitarne
Data luty 2008	Podpis		NR RYS. 1
PROJEKTANT	mgr inż. Kazimierz Gałązka	GP-4224/109/98/89	PODPIS
OPRACOWAŁ	mgr Łukasz Pietraszk		PODPIS

Adres: Łętowo Dąb (działka Nr 109)
Skala: 1:500
Zagospodarowanie terenu
SKALA 1:500
DATA 1.2012r

mgr inż. KAZIMIERZ GAŁĄZKA
tel. 0297 640 67 47
Uprawnienia budowlane w specjalności inżynieryjnej drogowej
Projektowanie GPB-4224/109/98/89