

GOSIE MAŁE

skala 4:1000
obręb Gosie Małe
gm./ul Kołaki Kościelne
powiat zambrowski
woj. podlaskie
arkusz nr 7.191.32.02.3

5. Nazwa Powiatowej w Zambrówce
Powiatowy Urząd Rejonowy
Gminy i Miasta

Powiatowa się zgodzić na zmianę mapy z oryginalnej
przejmując do własnego zasobu gminnego

historiograficznego - 1762/AT

zawieszonego pod nr - 1762/AT

Należy pamiętać o tym, że dla celów
ogólnych

-1256-

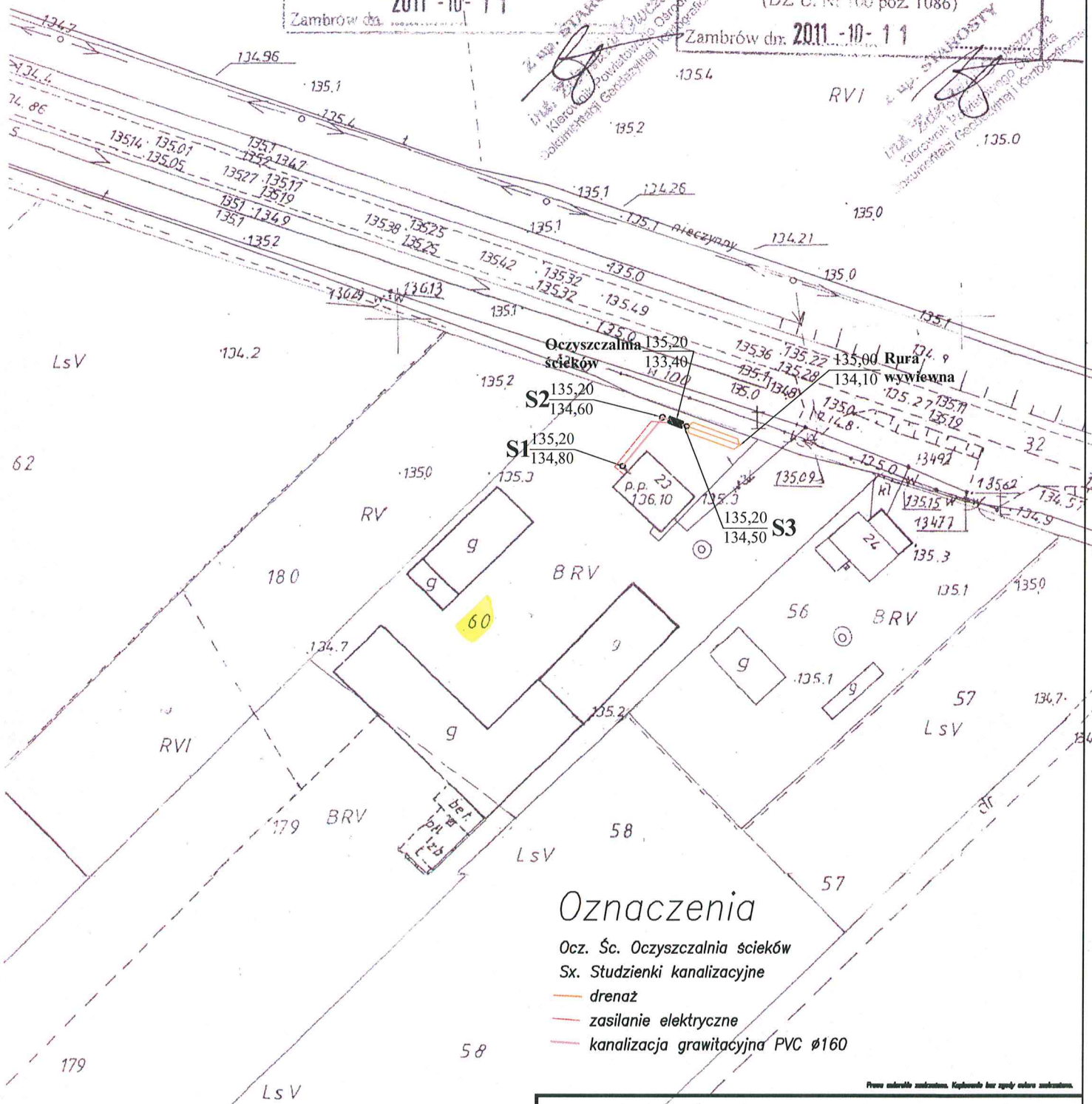
2011-10-11

Zambrówka

MAJĄCOST

Starostwo Powiatowe w Zambrowie
Powiatowy Urząd Rejestracji
Gęsinia 100-1086

Repraplikacja - ...
rozpisane ... dokumentu
wymaga zaś ... 55 ... zambrowskiego,
o który ... 18 ustawy
z dnia 17 maja 1994 r. Prawo geodezyjne
i kartograficzne.
(Dz. U. Nr 100 poz. 1086)



Ocz. Śc. Oczyszczalnia ścieków
Sx. Studzienki kanalizacyjne

- drenaż
- zasilanie elektryczne
- kanalizacja grawitacyjna PVC $\varnothing 160$

From similar analysis, Kaphorito has only one substructure

PHU "Czyste Środowisko" Wojciech Nowak 08-110 Siedlce, ul Budowlana 3c		
OBIEKT LOKALIZACJA	Przydomowa oczyszczalnia ścieków n. Gosie Małe, gm. Kotaki Kościelne woj. podlaskie Dz. Nr 60, 179	INWESTOR Gmina Kotaki Kościelne
STADIUM P.B.	TREŚĆ Zagospodarowanie terenu	BRANŻA Technologia, Instalacje sanitarne NR RYS. 1
PROJEKTANT	mgr inż. Kazimierz Gołajda	SKALA 1:000
OPRACOWAŁ	mgr inż. Arkadiusz Domański	DATA 1.2.2012r.

KOPIA MAPY ZASADNICZEJ

skala 1:1000

obręb Gosie Małe

gm./ul. Kotaki Kościelne

powiat zambrowski

woj. podlaskie

arkusz nr 7.191/32.02.1

Starostwo Powiatowe w Zambrowie

Powiatowy Ośrodek Dokumentacji

Geodezyjnej i Kartograficznej

Poswiadcza się zgodność niniejszej mapy z oryginałem

przyjętym do państwowego rejestru geodezyjnego

i stanowiącego w dniu 20.11.2011 r.

i zaświadczony w dniu 20.11.2011 r.

Niniejsza mapa nie może służyć do celów

projektowych

Zambrow dn. 2011-11-11 B

Starostwo Powiatowe w Zambrowie

Powiatowy Ośrodek Dokumentacji

Geodezyjnej i Kartograficznej

Reprodukcja i rozpowszechnianie

i rozpowszechnianie niniejszego dokumentu

zgodnie z art. 12 ustawy

z dnia 13.06.2003 r. - Prawo geodezyjne

(Dz. Ust. 100 poz. 1086)

Zambrow dn. 2011-10-11

Starostwo Powiatowe w Zambrowie

Powiatowy Ośrodek Dokumentacji

Geodezyjnej i Kartograficznej

Reprodukcja i rozpowszechnianie

i rozpowszechnianie niniejszego dokumentu

zgodnie z art. 12 ustawy

z dnia 13.06.2003 r. - Prawo geodezyjne

(Dz. Ust. 100 poz. 1086)

Zambrow dn. 2011-10-11

Starostwo Powiatowe w Zambrowie

Powiatowy Ośrodek Dokumentacji

Geodezyjnej i Kartograficznej

Reprodukcja i rozpowszechnianie

i rozpowszechnianie niniejszego dokumentu

zgodnie z art. 12 ustawy

z dnia 13.06.2003 r. - Prawo geodezyjne

(Dz. Ust. 100 poz. 1086)

Zambrow dn. 2011-10-11

Starostwo Powiatowe w Zambrowie

Powiatowy Ośrodek Dokumentacji

Geodezyjnej i Kartograficznej

Reprodukcja i rozpowszechnianie

i rozpowszechnianie niniejszego dokumentu

zgodnie z art. 12 ustawy

z dnia 13.06.2003 r. - Prawo geodezyjne

(Dz. Ust. 100 poz. 1086)

Zambrow dn. 2011-10-11

Starostwo Powiatowe w Zambrowie

Powiatowy Ośrodek Dokumentacji

Geodezyjnej i Kartograficznej

Reprodukcja i rozpowszechnianie

i rozpowszechnianie niniejszego dokumentu

zgodnie z art. 12 ustawy

z dnia 13.06.2003 r. - Prawo geodezyjne

(Dz. Ust. 100 poz. 1086)

Zambrow dn. 2011-10-11

Starostwo Powiatowe w Zambrowie

Powiatowy Ośrodek Dokumentacji

Geodezyjnej i Kartograficznej

Oznaczenia

Ocz. Śc. Oczyszczalnia ścieków

Sx. Studzienki kanalizacyjne

— drenaż

— zasilanie elektryczne

— kanalizacja grawitacyjna PVC Ø160

Proszę o zachowanie czystości. Kopia mapy nie jest mapą zasadniczą.

PHU "Czyste Środowisko" Wojciech Nowak 55	
08-110 Siedlce, ul. Budowlana 3c	
OBIEKT	Przydomowa oczyszczalnia ścieków
LOKALIZACJA	n. Gosie Małe, gm. Kotaki Kościelne woj. podlaskie Dz. Nr 55
STADIUM	TREŚĆ Zagospodarowanie terenu
PROJEKTANT	mgr inż. Kozłowski Gołdź
OPRACOWAŁ	mgr inż. Arkadiusz Domański
INWESTOR	Gmina Kotaki Kościelne
BRANŻA	Technologia, Instalacje sanitarne
NR RYS.	1
SKALA	1:1000
DATA	1.2012r

skala 1:1000
 obręb Gosie Małe
 gmina Kołaki Kościelne
 powiat zambrowski
 woj. podlaskie
 arkusz nr 7.191.32.02.1

skala 1:1000

obwód Górze Małe
gm. Kołaki Kościelne
powiat zambrowski
woj. podlaskie
arkusz nr 7.191.32.02

Starostwo Powiatowe w Zambrowie
Powiatowy Ośrodek Dokumentacji
Geodezyjnej i Kartograficznej

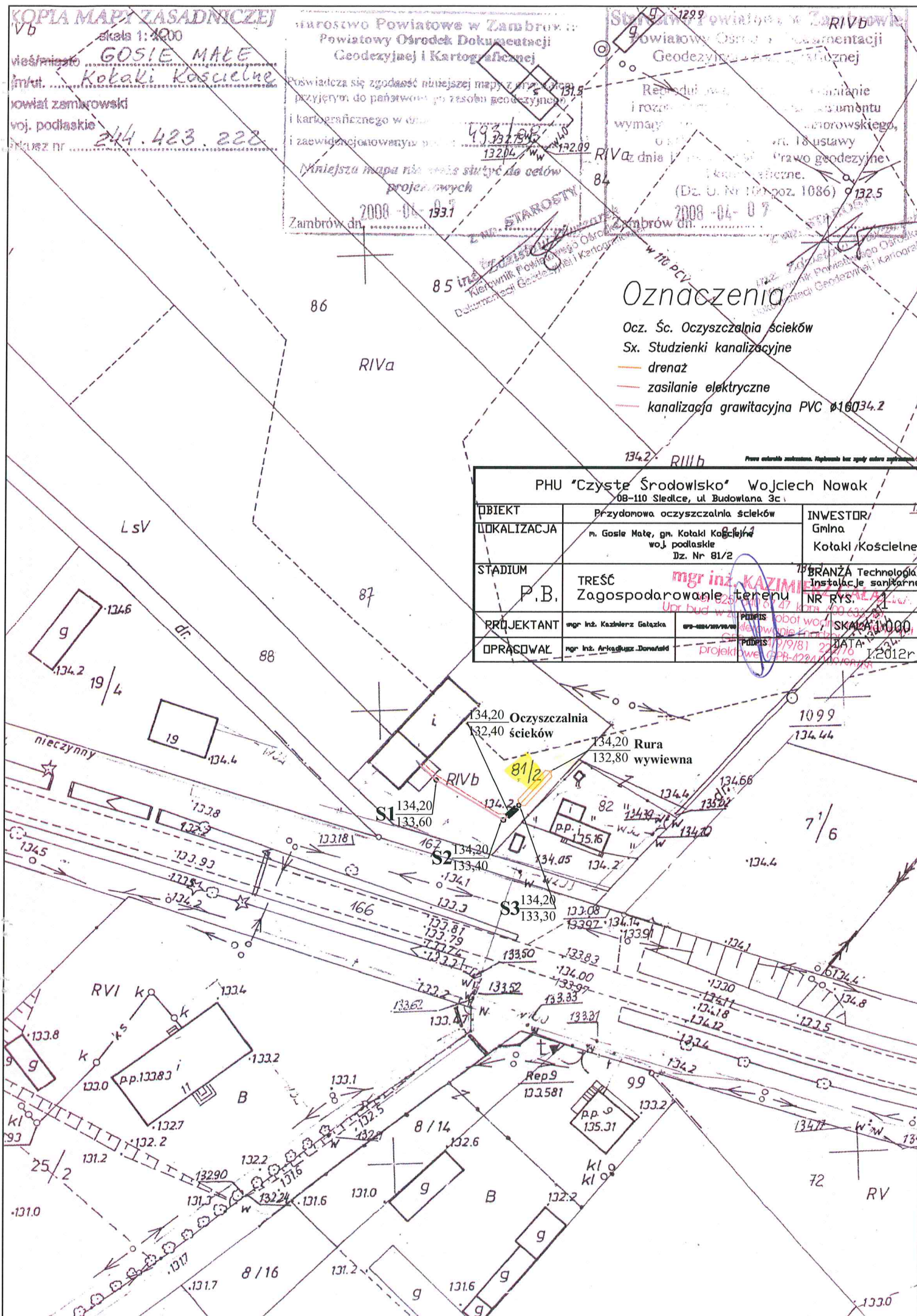
Reprezentacja rozprawy 756
rozprawy 756
wymiar 74
z dnia 17 maja 1981 r. art. 18 ustawy
z dnia 17 maja 1981 r. - Prawo geodezyjne
i kartograficzne.
(227) Nr 100 poz. 1086

Zambrów dn.

Ocz. Śc. Oczyszczalnia ścieków
Sx. Studzienki kanalizacyjne

- drenaż
- zasilanie elektryczne
- kanalizacja grawitacyjna PVC Ø160

PHU "Czyste Środowisko" Wojciech Nowak 08-110 Siedlce, ul Budowlana 3c		
OBIEKT	Przydomowa oczyszczalnia ścieków	INWESTOR Gmina Końskatki Kościelne
LOKALIZACJA	m. Gosie Małe, gm. Końskatki Kościelne woj. podlaskie Dz. Nr 71	
STADIUM	P.B. TREŚĆ Zagospodarowanie terenu	BRANŻA Technologia, Instalacje sanitarne NR RYS. 1
PROJEKTANT	npr. inż. Kazimierz Goździk npr. bud. wzmocnienia roboty wodociągowe	SKALA 1:1000
OPRACOWAŁ	npr. inż. Arkadiusz Domański	DATA 9/8/1 22/7/1



KOPIA MAPY ZASADNICZEJ

skala 1:1000

obręb Gosie Małe

gm/ul Kołaki Kościelne

powiat zambrowski

woj. podlaskie

arkusz nr 7/191.32.02.1

Projektant: mgr inż. Arkadiusz Domański

Geodezyjny i Kartograficzny

Podpisano: 2011-10-07

1693/11

2 1/4

1693/11

2011-10-07

2011-10-07

2011-10-07

2011-10-07

2011-10-07

2011-10-07

2011-10-07

2011-10-07

2011-10-07

2011-10-07

2011-10-07

2011-10-07

2011-10-07

2011-10-07

2011-10-07

2011-10-07

2011-10-07

2011-10-07

2011-10-07

2011-10-07

2011-10-07

2011-10-07

2011-10-07

2011-10-07

2011-10-07

2011-10-07

2011-10-07

2011-10-07

2011-10-07

2011-10-07

2011-10-07

2011-10-07

2011-10-07

2011-10-07

2011-10-07

2011-10-07

2011-10-07

2011-10-07

2011-10-07

2011-10-07

2011-10-07

2011-10-07

2011-10-07

2011-10-07

2011-10-07

2011-10-07

2011-10-07

2011-10-07

Projektant: mgr inż. Arkadiusz Domański

Geodezyjny i Kartograficzny

Podpisano: 2011-10-07

1693/11

2 1/4

1693/11

2011-10-07

2011-10-07

2011-10-07

2011-10-07

2011-10-07

2011-10-07

2011-10-07

2011-10-07

2011-10-07

2011-10-07

2011-10-07

2011-10-07

2011-10-07

2011-10-07

2011-10-07

2011-10-07

2011-10-07

2011-10-07

2011-10-07

2011-10-07

2011-10-07

2011-10-07

2011-10-07

2011-10-07

2011-10-07

2011-10-07

2011-10-07

2011-10-07

2011-10-07

2011-10-07

2011-10-07

2011-10-07

2011-10-07

2011-10-07

2011-10-07

2011-10-07

2011-10-07

2011-10-07

2011-10-07

2011-10-07

2011-10-07

2011-10-07

2011-10-07

2011-10-07

2011-10-07

2011-10-07

2011-10-07

2011-10-07

Oznaczenia

- Ocz. Śc. Oczyszczalnia ścieków
- Sx. Studzienki kanalizacyjne
- drenaż
- zasilanie elektryczne
- kanalizacja grawitacyjna PVC Ø160

PHU "Czyste Środowisko" Wojciech Nowak		
08-110 Siedlce, ul. Budowlana 23c		
OBIEKT	Przydomowa oczyszczalnia ścieków	INWESTOR
LOKALIZACJA	n. Gosie Małe, gm. Kołaki Kościelne woj. podlaskie Dz. Nr 78	Gmina Kołaki Kościelne
STADIUM	TREŚĆ Zagospodarowanie terenu	BRANŻA Technologia, Instalacje sanitarne
PROJEKTANT	mgr inż. Kozłowski	NR RYS.
OPRACOWAŁ	mgr inż. Arkadiusz Domański	SKALA 1:1000
		DATA
		1.2012r

KOPIA MAPY ZASADNICZEJ

skala 1:1000

~~obreb, Gosie Małe,~~

~~gm/ul Kołaki Koscielne~~

~~1388~~ Powiat zambrowski

województwo B-1 III

~~arkusz nr 7.191.32.02.1~~

Starostwo Powiatowe w Zambrowie
Powiatowy Ośrodek Dokumentacji
Geodezyjnej i Kartograficznej

~~Reprodukcja i rozpowszechnianie niniejszego dokumentu wymaga zezwolenia Instytutu Pamięci Narodowej, na którym jest w art. 13 ustawy z dnia 17 maja 2004 r. Prawo geodezyjne i kartograficzne.
(Dz. U. Nr 100 poz. 1086)~~

2011-10-11

Oznaczenia

Ocz. Śc. Oczyszczalnia ścieków

Sx. Studzienki kanalizacyjne

— drenáž

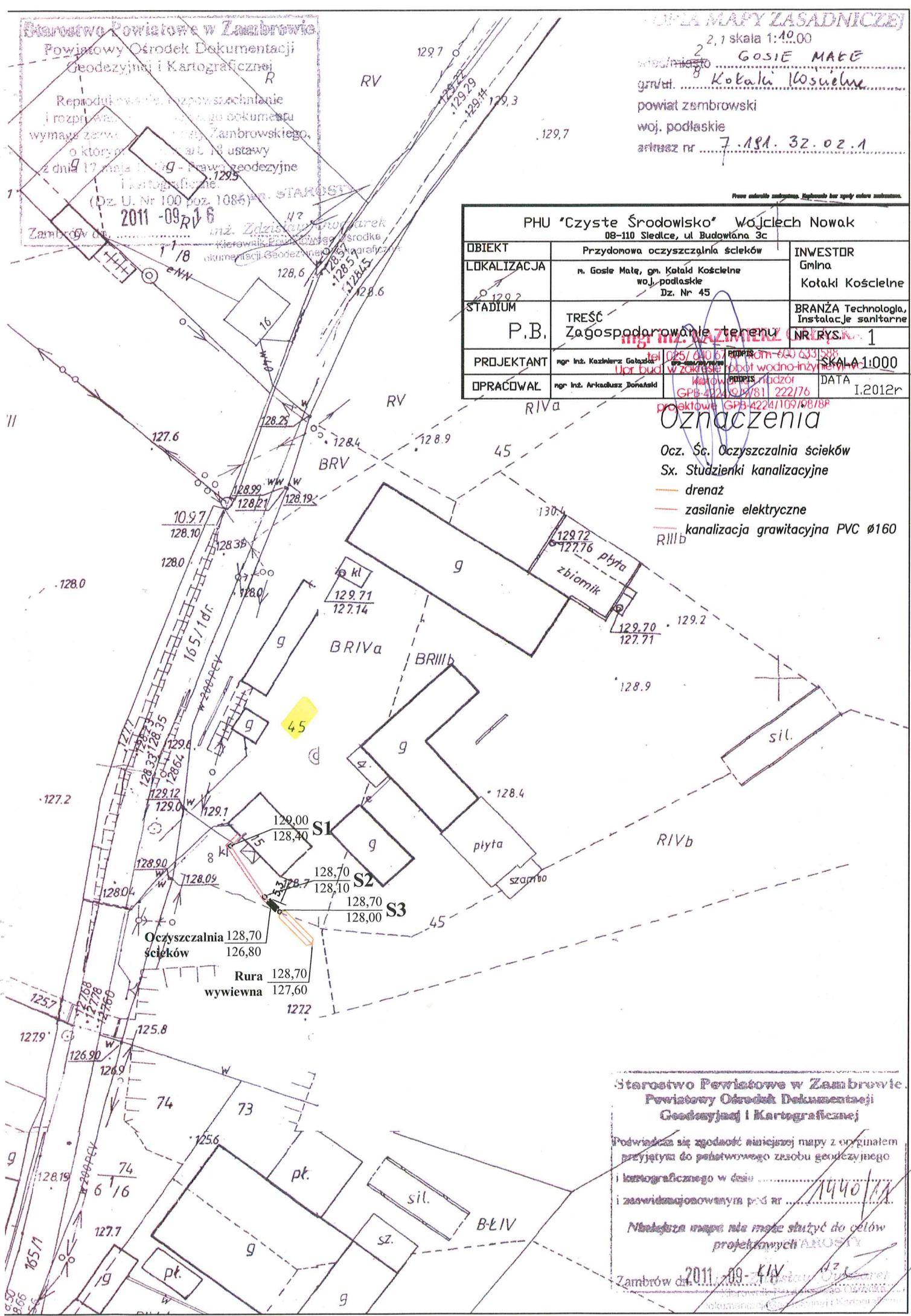
zasilanie elektryczne

kanalizacja grawitacyjna PVC Ø160

From available information, Kaptsovite has slightly exothermic

PHU "Czyste Środowisko" Wojciech Nowak
08-110 Siedlce, ul Budowlana 3c

OBIEKT	Przybudowa oczyszczalni ścieków		INWESTOR
LOKALIZACJA	m. Gosie Małe, gm. Kotłaki Kościelne wój. podlaskie Dz. Nr 64		Gmina Kotłaki Kościelne
STADIUM	TREŚĆ P.B. Zagospodarowanie terenu		BRANŻA Technologia, Instalacje sanitarne NR RYS. 1
PROJEKTANT	mgr inż. Kazimierz Gajda	IPF-004/2012/7070	SKALA 1:000 DATA I 2012r
OPRACOWAŁ	mgr inż. Arkadiusz Domański	IPF/13	



OPŁA MAPY ZASADNICZEJ
2,1 skala 1:400,00
wielkość 2
GOSIE MAŁE
gm. Kotaki Kościelne
powiat zambrowski
woj. podlaskie
akt nr 7.181.32.02.1

PHU "Czyste Środowisko" Wojciech Nowak 08-110 Siedlce, ul. Budowlana 3c		
OBIEKT	Przysadowa oczyszczalnia ścieków	INWESTOR
LOKALIZACJA	m. Gosie Małe, gm. Kotaki Kościelne woj. podlaskie Dz. Nr 45	Gmina Kotaki Kościelne
STADIUM	TREŚĆ P.B. Zagospodarowanie terenu	BRANŻA Technologia, Instalacje sanitarne
PROJEKTANT	mgr inż. Kaczmierz Gajda tel. 025/240 67 10 e-mail: k.gajda@poczta.onet.pl	NR RYS. 1
OPRACOWAŁ	mgr inż. Arkadiusz Domański tel. 025/240 67 10 e-mail: a.domański@poczta.onet.pl	SKALA 1:1000 DATA 1.2012r

Oznaczenia
Ocz. Śc. Oczyszczalnia ścieków
Sx. Studzienki kanalizacyjne
— drenaż
— zasilanie elektryczne
— kanalizacja grawitacyjna PVC Ø160
R111b

Starostwo Powiatowe w Zambrowie
Powiatowy Ośrodek Dokumentacji
Geodezyjnej i Kartograficznej
Podpisuję się zgodność niniejszej mapy z oryginałem
przyjętym do państwowego zasobu geodezyjnego
i kartograficznego w dniu 11/10/12
i zaświadczonego pod nr 11/10/12
Niniejsza mapa nie może służyć do celów
projektowych
Zambrowo, 2011-09-14
mgr inż. Arkadiusz Domański

KOPIA MAPY ZASADNICZEJ

skala 1:1000

miasto GOSIE MAŁE

gmina Kotaki Kościelne

powiat zambrowski

woj. podlaskie

aktus nr 7.191.32.07.1

134,8

134,2

134,2

134,5

134,4

134,8

135,0

134,8

135,0

134,8

134,3

134,9

135,3

135,4

135,4

135,6

135,6

135,6

135,6

135,6

135,6

135,6

135,6

135,6

135,6

135,6

135,6

135,6

135,6

135,6

135,6

135,6

135,6

135,6

135,6

135,6

135,6

135,6

135,6

135,6

135,6

135,6

135,6

135,6

135,6

135,6

135,6

135,6

135,6

135,6

135,6

135,6

135,6

135,6

135,6

135,6

135,6

135,6

135,6

135,6

Rura 135,90
wywiewna 134,60

RIVb

RIVa

135,7

135,8

122

PHU "Czyste Środowisko" Wojciech Nowak 08-110 Siedlce, ul. Budowlana 3c			
OBIEKT	Przydomowa oczyszczalnia ścieków	INWESTOR	Gmina Kotaki Kościelne
LOKALIZACJA	m. Gosie Małe, gm. Kotaki Kościelne woj. podlaskie Dz. Nr 120	BRANŻA	Technologia, instalacje sanitarne
STADIUM	TREŚĆ mgr inż. KAZIMIERZ Zagospodarowanie terenów Upr. bud. w zakresie robót wodociagowych	NR RYS.	1
PROJEKTANT	mgr inż. Kazimierz Gajda	SKALA	1:1000
OPRACOWAŁ	mgr inż. Arkadiusz Donat	DATA	1.2012r

Oznaczenia

Ocz. Śc. Oczyszczalnia ścieków

Sx. Studzienki kanalizacyjne

drenaż

zasilanie elektryczne

kanalizacja grawitacyjna PVC Ø160

Starostwo Powiatowe w Zambrowie.
Powiatowy Ośrodek Dokumentacji
Geodezyjnej i Kartograficznej 189

Praswadoza się zgodność niniejszej mapy z oryginałem
przyjętym do państwowego zasobu geodezyjnego

geomograficznego w dniu 7.9.11

i zaawidencjonowany pod nr

Niniejsza mapa nie może służyć do celów

projektowych

Zambrow dn. 2011-05-11

inż. Zdzisław Owczarek

Kierownik Powiatowego Ośrodka

Dokumentacji Geodezyjnej i Kartograficznej

Starostwo Powiatowe w Zambrowie
Powiatowy Ośrodek Dokumentacji
Geodezyjnej i Kartograficznej

Reprezentacja i rozprawa

wymaga cechy i podpisu

o którym mowa w art. 18 ustawy
z dnia 17 maja 1989r. - Prawo geodezyjne

i kartograficzne.

(Dz. U. Nr 100 poz. 1086) 2 up. STAROSTA

Zambrow dn. 2011-05-11

inż. Zdzisław Owczarek

Kierownik Powiatowego Ośrodka

Dokumentacji Geodezyjnej i Kartograficznej

KOPIA MAPY ZASADNICZEJ

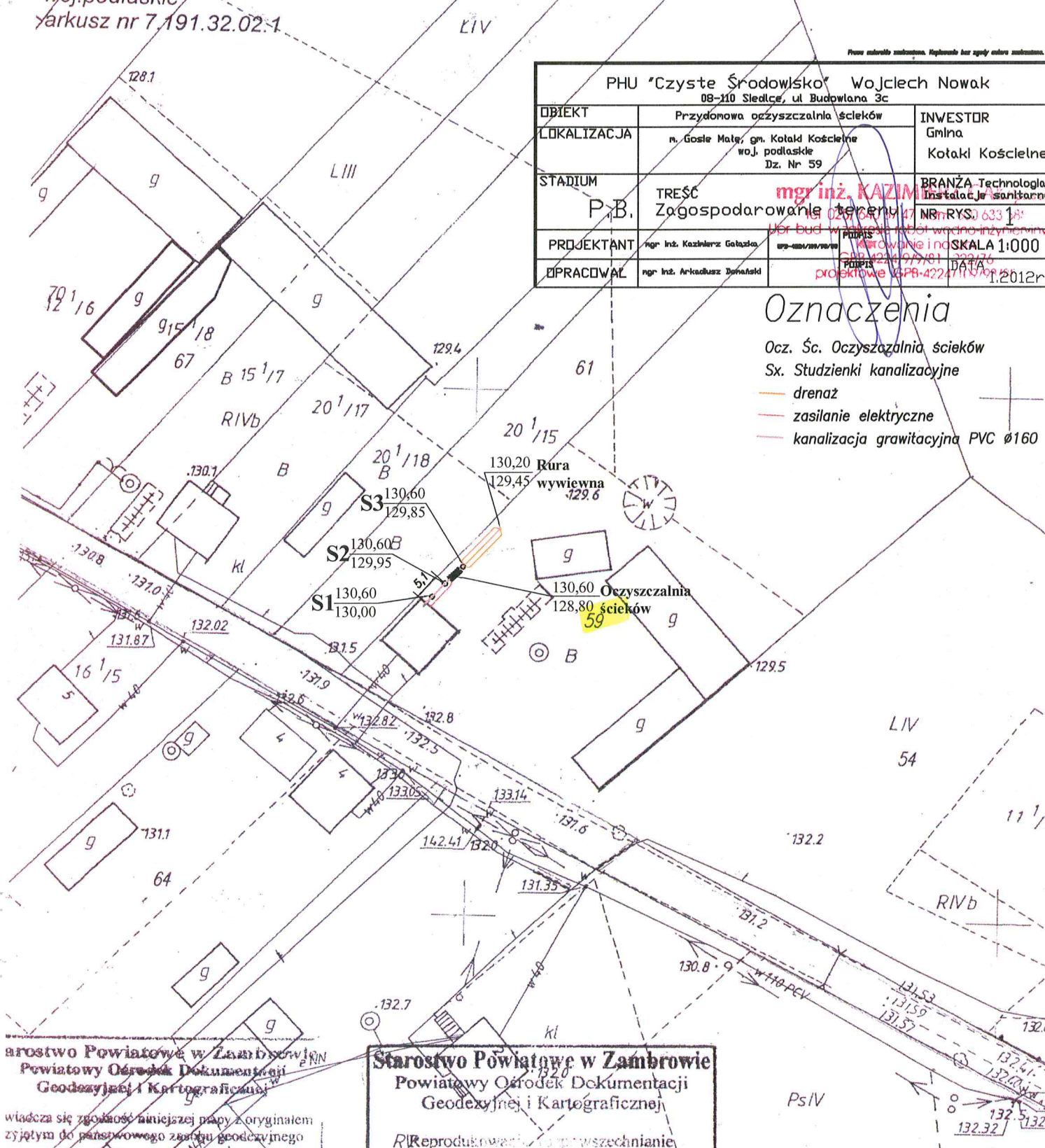
skala 1:1000

obręb Gosie Małe
gm/ul Kołaki Kościelne
powiat/zambrowski
woj.podlaskie
yarkusz nr 7.191.32.02.1

PHU "Czyste Środowisko" Wojciech Nowak 08-110 Siedlce, ul Budowlana 3c		
OBIEKT	Przydomowa oczyszczalnia ścieków	INWESTOR
LOKALIZACJA	n. Gosie Małe, gm. Kołaki Kościelne woj. podlaskie Dz. Nr 59	Gmina Kołaki Kościelne
STADIUM	P.B.	BRANŻA Technologia, Instalacje sanitarne
TREŚĆ	Zagospodarowanie terenu	NR RYS 633 1
PROJEKTANT	mgr inż. Kazimierz Góral	SKALA 1:000
OPRACOWAŁ	mgr inż. Arkadiusz Domański	DATA 1.2012r

Oznaczenia

Ocz. Śc. Oczyszczalnia ścieków
Sx. Studzienki kanalizacyjne
drenaż
zasilanie elektryczne
kanalizacja grawitacyjna PVC Ø160



Starostwo Powiatowe w Zambrowie
Powiatowy Ośrodek Dokumentacji
Geodezyjnej i Kartograficznej

widoczna się zgodność niniejszej mapy z oryginałem
złożonym do państwowego zarządu geodezyjnego
i kartograficznego w dniu 17.10.11

Widoczna się zgodność niniejszej mapy z oryginałem
złożonym do państwowego zarządu geodezyjnego
i kartograficznego w dniu 17.10.11

Widoczna się zgodność niniejszej mapy z oryginałem
złożonym do państwowego zarządu geodezyjnego
i kartograficznego w dniu 17.10.11

Widoczna się zgodność niniejszej mapy z oryginałem
złożonym do państwowego zarządu geodezyjnego
i kartograficznego w dniu 17.10.11

Widoczna się zgodność niniejszej mapy z oryginałem
złożonym do państwowego zarządu geodezyjnego
i kartograficznego w dniu 17.10.11

Widoczna się zgodność niniejszej mapy z oryginałem
złożonym do państwowego zarządu geodezyjnego
i kartograficznego w dniu 17.10.11

Starostwo Powiatowe w Zambrowie
Powiatowy Ośrodek Dokumentacji
Geodezyjnej i Kartograficznej

Reprodukowanie i rozprowadzanie tego dokumentu
wymaga zezwolenia Starosty Zambrskiego,
o którym mowa w art. 18 ustawy
z dnia 17 maja 1989r. - Prawo geodezyjne
i kartograficzne.
(Dz. U. Nr 100 poz. 086)

Zambrów dn. 2011-10-10

Widoczna się zgodność niniejszej mapy z oryginałem
złożonym do państwowego zarządu geodezyjnego
i kartograficznego w dniu 17.10.11

Widoczna się zgodność niniejszej mapy z oryginałem
złożonym do państwowego zarządu geodezyjnego
i kartograficznego w dniu 17.10.11

Widoczna się zgodność niniejszej mapy z oryginałem
złożonym do państwowego zarządu geodezyjnego
i kartograficznego w dniu 17.10.11

skala 1:1000

obwód Gosie Małe

gm. Kotaki Kościelne

powiat zambrowski

województwo podlaskie

akt nr 7.191.32.02.1

PHU "Czyste Środowisko" Wojciech Nowak 08-110 Siedlce, ul. Budowlana 3c		
OBIEKT	Przydomowa oczyszczalnia ścieków	INWESTOR
LOKALIZACJA	m. Gosie Małe, gm. Kotaki Kościelne woj. podlaskie Dz. Nr 70	Gmina Kotaki Kościelne
STADIUM	TREŚĆ Zagospodarowanie terenu	BRANŻA Technologia, Instalacje sanitarne
PROJEKTANT	mgr inż. Kazimierz Gajda	mgr inż. KAZIMIERZ GAJDA
OPRACOWAŁ	mgr inż. Arkadiusz Domański	mgr inż. ARKADIUSZ DOMAŃSKI

Oznaczenia

Ocz. Śc. Oczyszczalnia ścieków

Sx. Studzienki kanalizacyjne

drenaż

zasilanie elektryczne

kanalizacja grawitacyjna PVC Ø160

Starostwo Powiatowe w Zambrowie
Powiatowy Urząd Geodezyjno-Kartograficzny

Reprodukcja i rozpowszechnianie
dokumentu
wzrostu Zambrowskiego,
o igor... art. 18 ustawy
7.02.2011 r. Prawo geodezyjne
i kartograficzne.

2011-10-06

Starostwo Powiatowe w Zambrowie
Powiatowy Urząd Geodezyjno-Kartograficzny

Geodezyjnej i Kartograficznej

Poswiadcza się zgodność niniejszej mapy z oryginałem
przyjętym do państwowego zasobu geodezyjnego

i kartograficznego w dniu

i zaświadczającym pod

Niniejsza mapa nie może służyć do celów
projektowych

2011-10-06

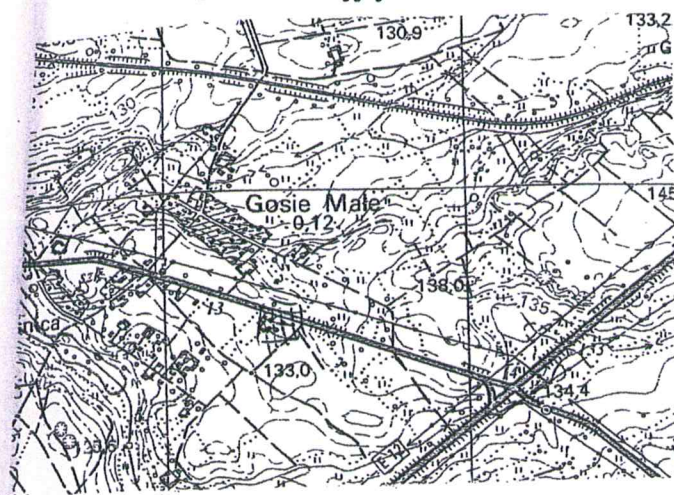
Zambrow dn.

PHU "Czyste Środowisko" Wojciech Nowak 08-110 Siedlce, ul Budowlana 3c			
OBIEKT LOKALIZACJA	Przydomowa oczyszczalnia ścieków m. Gosle Mate, gm. Kotaki Kościelne woj. podlaskie Dz. Nr 66		INWESTOR Gmłna Kotaki Kościelne
STADIUM P.B.	TREŚĆ Zagospodarowanie terenu		BRANŻA Technologia Instalacje sanitarne NR RYS. 1
PROJEKTANT	mgr inż. Kazimierz Gołązka	070-0004/000/00/00	PODPIS SKALA 1:1000
OPRACOWAŁ	mgr inż. Arkadiusz Domański	PODPIS	DATA I.2012r

PA DO CELÓW PROJEKTOWYCH
Skala 1:500

es Gosie Małe
1. Kołaki Kościelne
w. zambrowski
oj. podlaskie

Szkic orientacyjny



Sporządzono na podstawie zaktualizowanej
mapy zasadniczej arkusz nr: 244.423.231
Mapa aktualna na dzień 08.06.2009r.

GEODETA UPRAWNIONY
Halina M. Grzeszczuk
ul. Pułaskiego 2/25
18-300 Zambrow, tel. 0 503 080 359
NIP 723-102-63-51

Sporządził geodeta uprawniony
Halina Grzeszczuk
Rob. 17413/33/09

Wszelkie obiekty budowlane podlegają wytyczeniu przez
jednostki wykonawstwa geodezyjnego lub przez osoby
fizyczne posiadające zezwolenie na wykonywanie robót
geodezyjnych

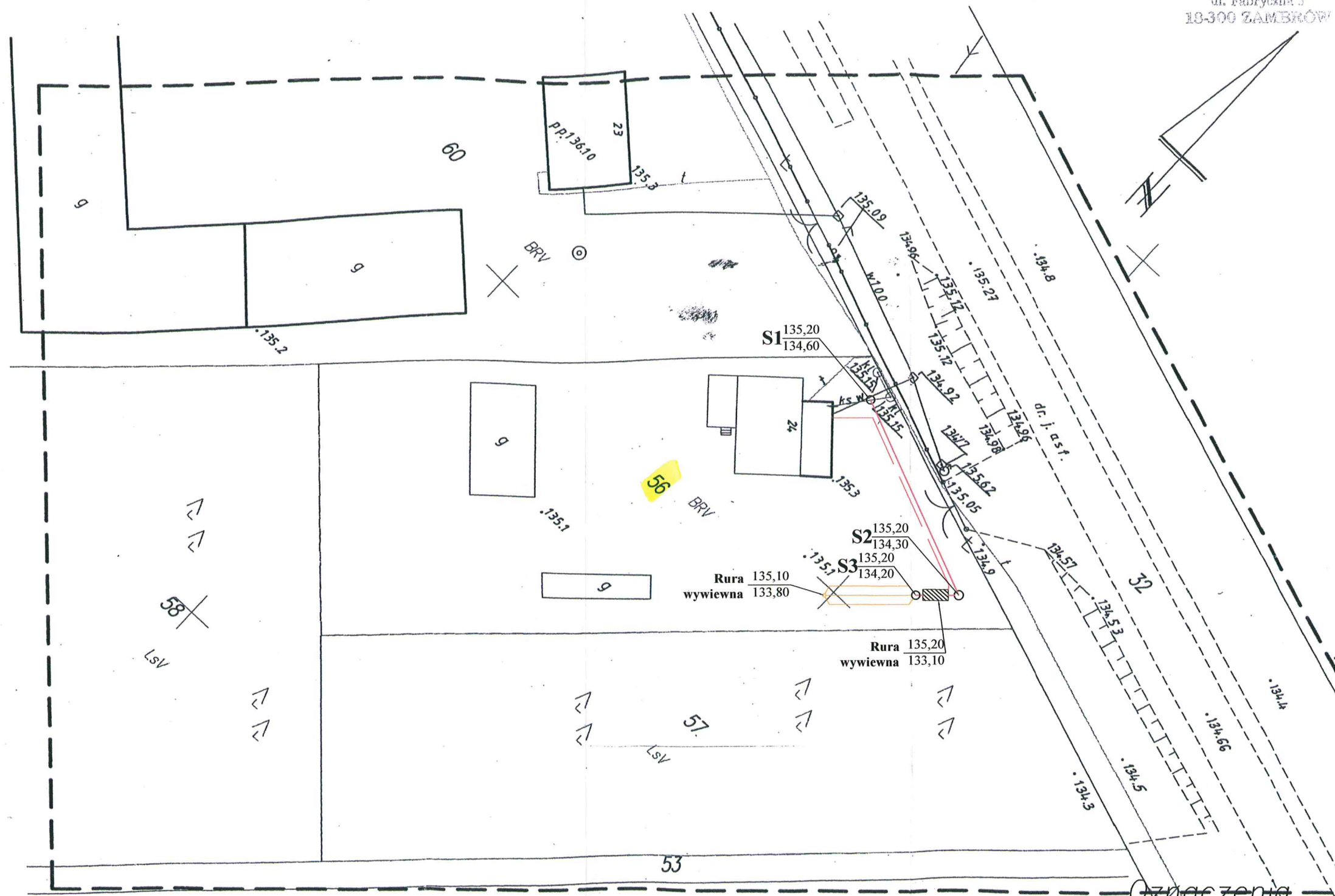
Uwaga!
Nie wyklucza się istnienia w terenie innych urządzeń
podziemnych, o których brak informacji wynika z zaszciości
historycznych lub niedopełnienia przepisów zgłoszenia do
inwentaryzacji geodezyjnej
(Ustawa Prawo Geodezyjne i Kartograficzne
z dn. 17.05.1989 r. Dz. U. z 2005r Nr 240poz. 2027)

Starostwo Powiatowe w Zambrowie
Pewisowy Ośrodek Dokumentacji
Geodezyjnej i Kartograficznej

W obszarze opracowywania (tutaj)
dokonano aktualizacji mapy zasadniczej
Dokumenty z datą wydania
zasobu powiatowego
i zaawidowano w tym celu
Należy pamiętać, że mapy
projektu
Projektowane obiekty budowlane
nie budować podlegają wytyczeniu i wytyczeniu
powyższemu przez jednostkę wykonawczą do
wykonania prac geodezyjnych

Zambrow dn. 2009-06-09

Starosta Powiatowy
Kierownik Powiatowego Ośrodka
Dokumentacji Geodezyjnej i Kartograficznej



Oznaczenia

- Ocz. Śc. Oczyszczalnia ścieków
- Sx. Studzienki kanalizacyjne
- drenaż
- zasilanie elektryczne
- kanalizacja grawitacyjna PVC Ø160

Za zgodność

PHU "Czyste Środowisko" w Jelech Nowak 08-110 Stęka, ul. Budowlana 3c		
OBIKT	Przydomowa oczyszczalnia ścieków	INWESTOR
LOKALIZACJA	m. Gosie Małe, gm. Kołaki Kościelne woj. podlaskie Dz. Nr 56	TECHNIK BUDOWLANY Zofia Wypych
STADIUM	TREŚĆ P.B. Zagospodarowanie terenu	OPRACOWAŁ
PROJEKTANT	mgr inż. Kazimierz Gataśka	mgr inż. Arkadiusz Domański
OPRACOWAŁ	mgr inż. Arkadiusz Domański	mgr inż. Kazimierz Gataśka

SKALA 1:500

DATA 2012r