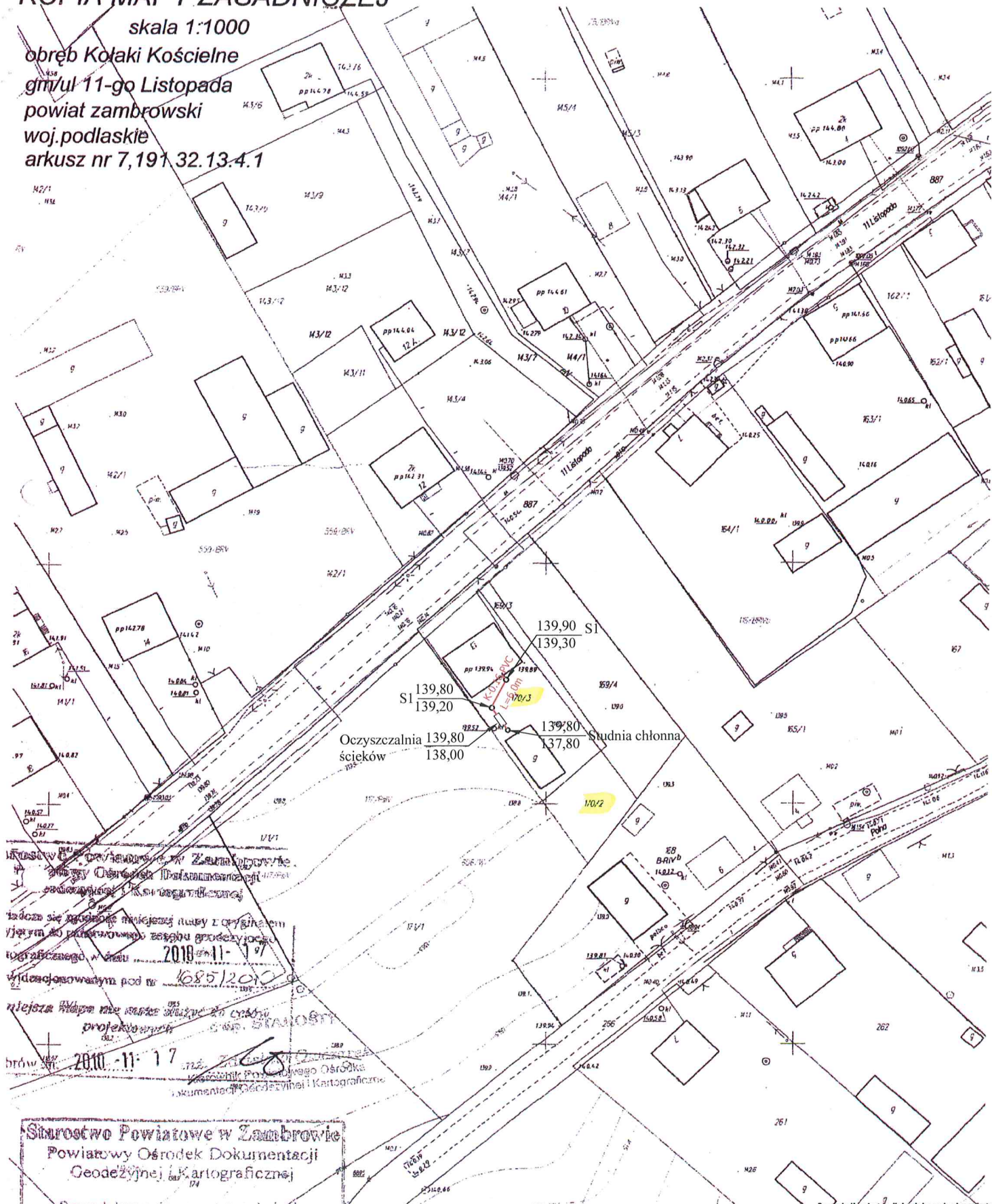


KOPIA MAPY ZASADNICZEJ

skala 1:1000

obręb Kotaki Kościelne
gm/ul 11-go Listopada
powiat zambrowski
woj. podlaskie
arkusz nr 7,191.32.13.4.1



Wzrost w O. Powiatowe w Zambrówie
Biuro Geodezyjne i Kartograficzne
Zadanie: Projekt techniczny i dokumentacja
projektowa i wykonawcza
zobowiązanie nr 1685/2010
z dnia 17 maja 1989r. Prawo geodezyjne
i kartograficzne.
Dz. U. Nr 100 poz. 1016
Zambrów dn. 2010-11-17

Starostwo Powiatowe w Zambrówie
Powiatowy Ośrodek Dokumentacji
Geodezyjnej i Kartograficznej
Reprodukowanie, rozpowszechnianie
i wprowadzanie niniejszego dokumentu
wymaga zezwolenia Starosty Zambrowskiego,
o którym mowa w art. 18 ustawy
z dnia 17 maja 1989r. Prawo geodezyjne
i kartograficzne.
Zambrów dn. 2010-11-17

PHU "Czyste Środowisko" Wojciech Nowak 08-110 Siedlce, ul. Budowlana 3c		
OBIEKT	Przydomowa oczyszczalnia ścieków	INWESTOR
LOKALIZACJA	m. Kotaki Kościelne, gm. Kotaki Kościelne woj. podlaskie Dz. Nr 170/2, 170/3	Gmina Kotaki Kościelne
STADIUM	TRZĘŚĆ P.B. Zagospodarowanie terenu	BRANŻA Technologia, Instalacje sanitarne NR RYS. 1
PROJEKTANT	mgr inż. Kazimierz Gołacka	SKALA 1:1000
OPRACOWAŁ	mgr Łukasz Pietraszk	DATA II.2012r

KOPIA MAPY ZASADNICZEJ

skala 1:1000

obręb Kotaki Kościelne
gm/ul 11 Listopada
powiat zambrowski
woj. podlaskie
arkusz nr 7.191.32.13.4, 7.191.32.13.2

Starostwo Powiatowe w Zambrowie
Powiatowy Ośrodek Dokumentacji
Geodezyjnej i Kartograficznej

Starostwo Powiatowe w Zambrowie
Powiatowy Ośrodek Dokumentacji
Geodezyjnej i Kartograficznej

Podpisana się zgodność niniejszej mapy z oryginałem
przyjętą do państwowego zasobu geodezyjnego
i kartograficznego w dniu 16.03.11
i Zawiadomienie w sprawie pod nr 16.03.11

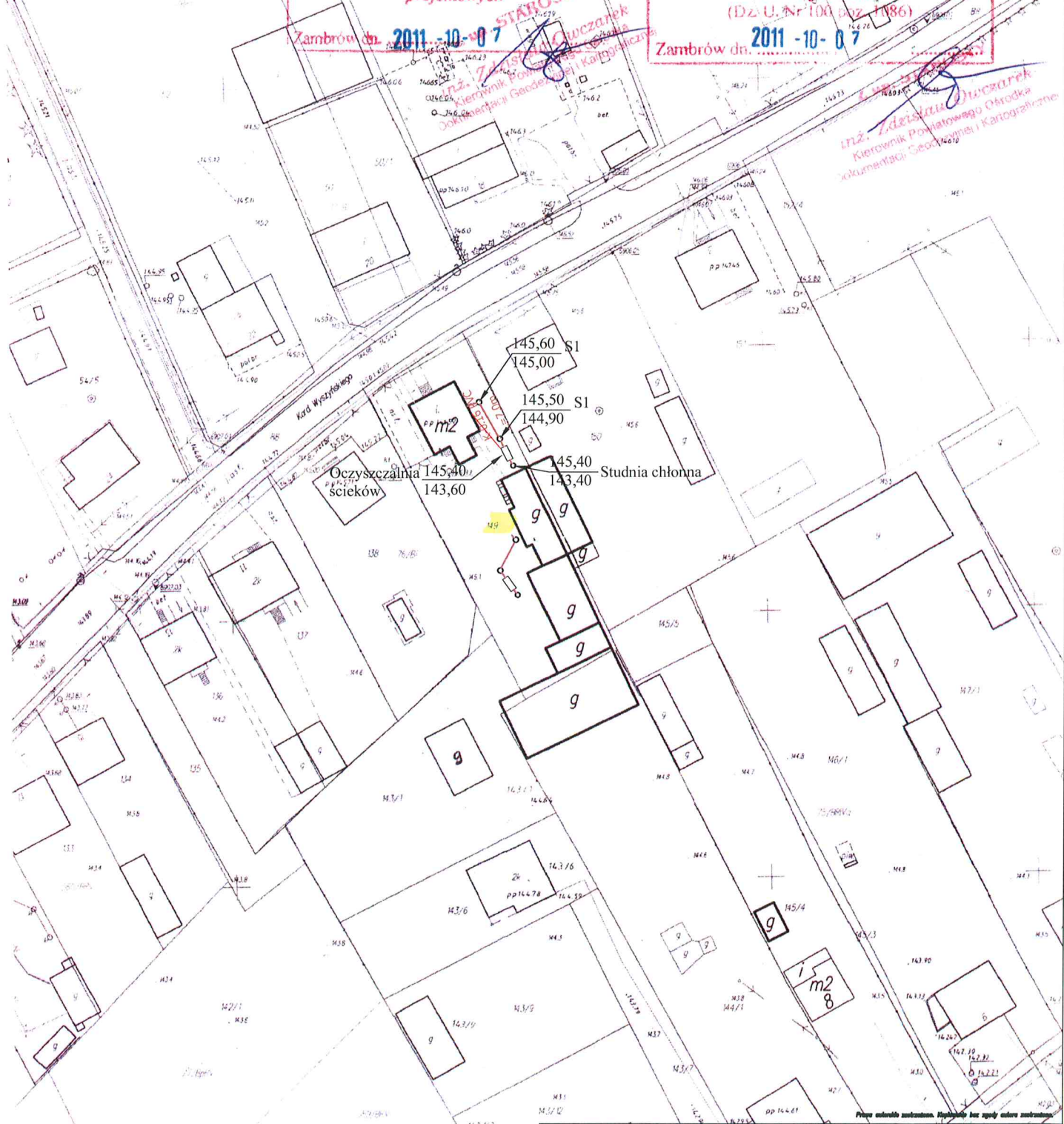
Reprodukcja i rozprowadzanie tego dokumentu
wymaga zezwolenia Starosty Zambrowskiego,
o którym mowa w art. 18 ustawy
z dnia 17 maja 1986 r. Prawo geodezyjne
i kartograficzne (Dz.U. Nr 100 poz. 1186)

Niniejsza kopia nie może służyć do celów
projektowych

Zambrow dn. 2011-10-07

Zambrow dn. 2011-10-07

mgr inż. Zdzisław Duszarek
Kierownik Powiatowego Ośrodka
Dokumentacji Geodezyjnej i Kartograficznej

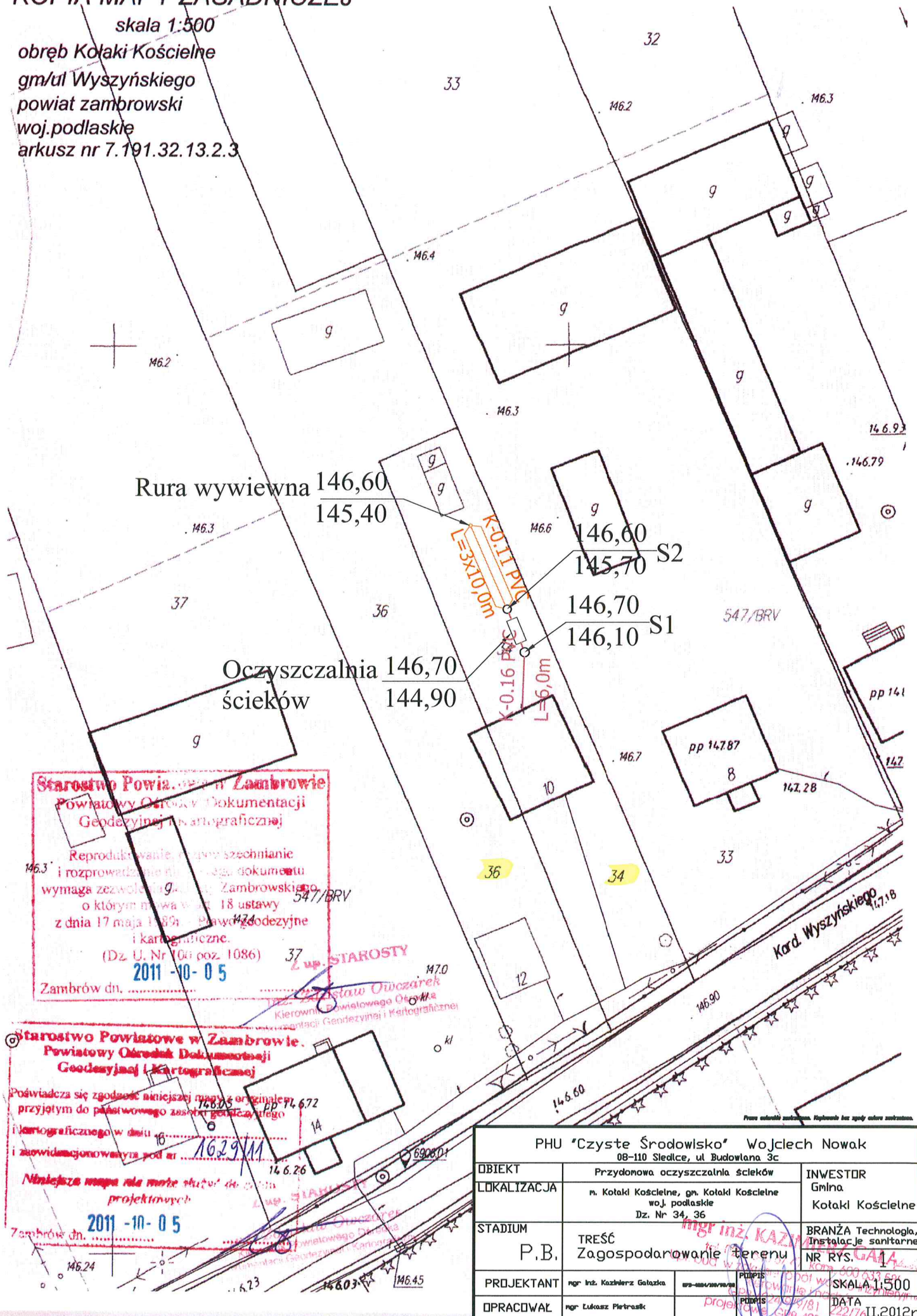


PHU "Czyste Środowisko" Wojciech Nowak 08-110 Siedlce, ul Budowlana 3c		
OBIEKT	Przydomowa oczyszczalnia ścieków	INWESTOR
LOKALIZACJA	m. Kotaki Kościelne, gm. Kotaki Kościelne woj. podlaskie Dz. Nr 149	Gmina Kotaki Kościelne
STADIUM	P.B.	BRANŻA Technologia, Instalacje sanitarne
PROJEKTANT	mgr inż. Kazimierz Golażka	NR RYS. 1:1
OPRACOWAŁ	mgr Lukasz Piętruszk	SKALA 1:1000 DATA II.2012r

KOPIA MAPY ZASADNICZEJ

skala 1:500

obręb Kotaki Kościelne
gm/ul Wyszyńskiego
powiat zambrowski
woj. podlaskie
arkusz nr 7.191.32.13.2.3



Starostwo Powiatowe w Zambrowie
Powiatowy Ośrodek Dokumentacji
Geodezyjnej i Kartograficznej

Reprodukowanie, kopiowanie, sześcienne i rozprowadzanie niniejszego dokumentu wymaga zezwolenia Głównego Urzędu Geodezyjnego i Kartograficznego, o którym mowa w art. 18 ustawy z dnia 17 maja 1989r. Prawo geodezyjne i kartograficzne.
(Dz. U. Nr 100 poz. 1086)

2011-10-05

Zambrow dn.

Z up. STAROSTY

Zdział Owiączarek
Kierownik Powiatowego Ośrodka Dokumentacji Geodezyjnej i Kartograficznej

Starostwo Powiatowe w Zambrowie
Powiatowy Ośrodek Dokumentacji
Geodezyjnej i Kartograficznej

Poświadczam zgodność niniejszej mapy z oryginałem przyjętym do państwowego zasobu geodezyjnego i kartograficznego w dniu 10.2.2011r.

i odpowiedzialności pod nr 10.2.2011r.

Niniejsza mapa nie może służyć do celów projektowych

2011-10-05

Zambrow dn.

Z up. STAROSTY

Zdział Owiączarek
Kierownik Powiatowego Ośrodka Dokumentacji Geodezyjnej i Kartograficznej

PHU "Czyste Środowisko" Wojciech Nowak 08-110 Siedlce, ul Budowlana 3c		
OBIEKT	Przydomowa oczyszczalnia ścieków	INWESTOR Gmina Kotaki Kościelne
LOKALIZACJA	m. Kotaki Kościelne, gm. Kotaki Kościelne woj. podlaskie Dz. Nr 34, 36	BRANŻA Technologia, Instalacje sanitarne
STADIUM	P.B. TREŚĆ Zagospodarowanie terenu	NR RYS. 1
PROJEKTANT	mgr inż. Kazimierz Golażka	SKALA 1:500
OPRACOWAŁ	mgr Lukasz Piłtraski	DATA II.2012r

KOPIA MAPY ZASADNICZEJ
 skala 1: 500

wieś/miasto Kotaki Kościelne
 gm. Kościelne
 powiat zambrowski
 woj. podlaskie
 adres nr 7.191.32.13.2.3

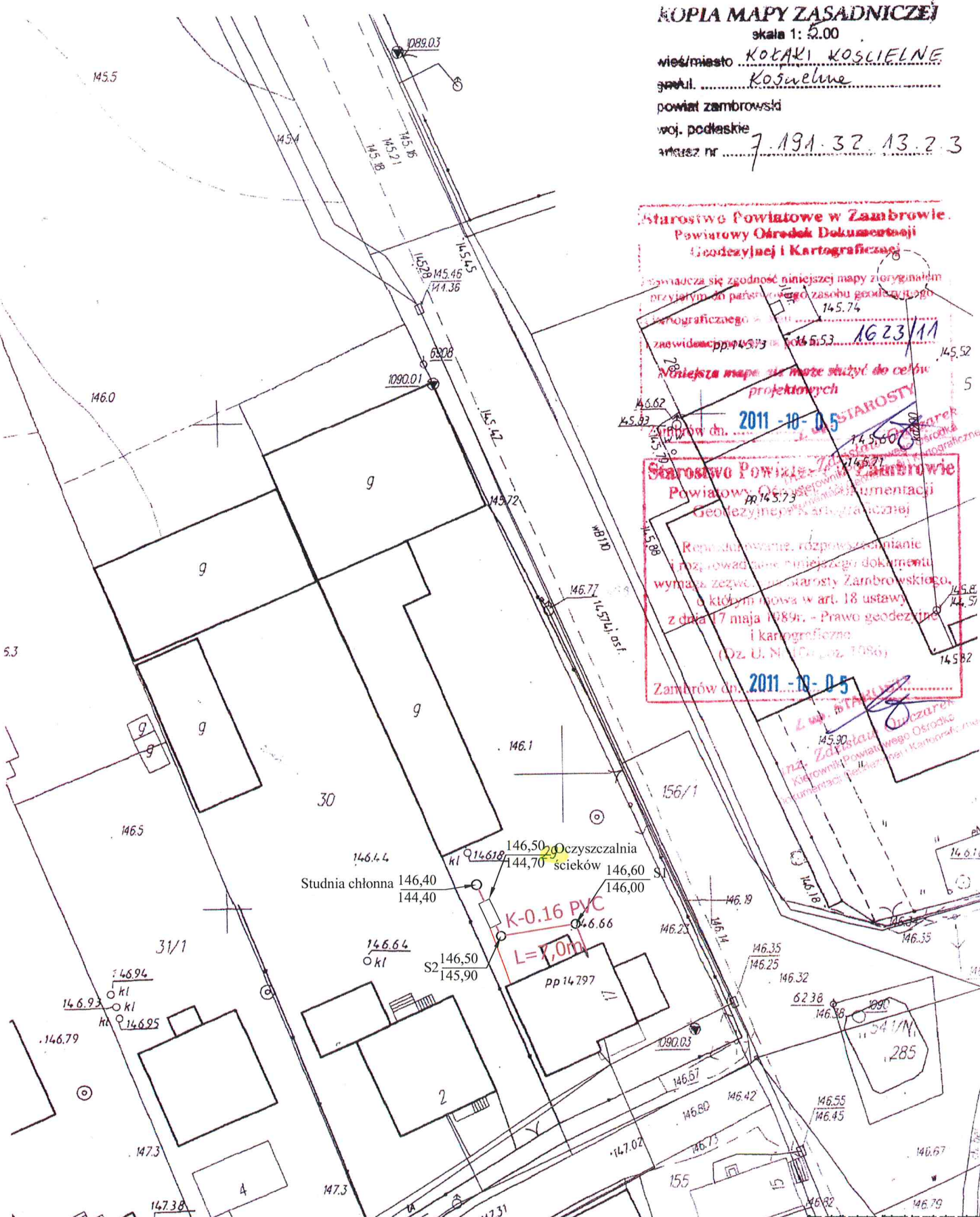
Starostwo Powiatowe w Zambrówie
 Powiatowy Ośrodek Dokumentacji
 Geodezyjnej i Kartograficznej

Wznowienie mapy zasadniczej i planu sytuacyjnego, zgodnie z przepisami o gospodarce nieruchomościami, na podstawie danych geodezyjnych i kartograficznych z zasobu powiatowego zasobu geodezyjnego i kartograficznego, w skali 1:500, 1623/111
 Nieleżała mapa nie może służyć do celów projektowych
 Zambrów dn. 2011-10-05

Starostwo Powiatowe w Zambrówie
 Powiatowy Ośrodek Dokumentacji
 Geodezyjnej i Kartograficznej

Reprodukcja, rozpowszechnianie i rozprowadzanie niniejszego dokumentu wymaga zezwolenia Starosty Zambrowskiego, o którym mowa w art. 18 ustawy z dnia 17 maja 1989r. - Prawo geodezyjne i kartograficzne (Dz. U. Nr 101, poz. 1086)
 Zambrów dn. 2011-10-05

Zwrot do Starosty Zambrówie
 Zapis do Powiatowego Ośrodka Dokumentacji Geodezyjnej i Kartograficznej



PHU "Czyste Środowisko" Wojciech Nowak 08-110 Siedlce, ul Budowlana 3c		
OBIEKT	Przydomowa oczyszczalnia ścieków	INWESTOR Gmina Kotaki Kościelne
LOKALIZACJA	m. Kotaki Kościelne, gm. Kotaki Kościelne woj. podlaskie Dz. Nr 29	BRANŻA Technologia, Instalacje sanitarne NR RYS. 1/1
STADIUM	P.B. TREŚĆ mgr inż. KAZIMIERZ GALAZKA Zagospodarowanie terenu	SKALA 1:500 DATA II.2012r
PROJEKTANT	mgr inż. Kazimierz Galazka	
OPRACOWAŁ	mgr Lukasz Pietszok	

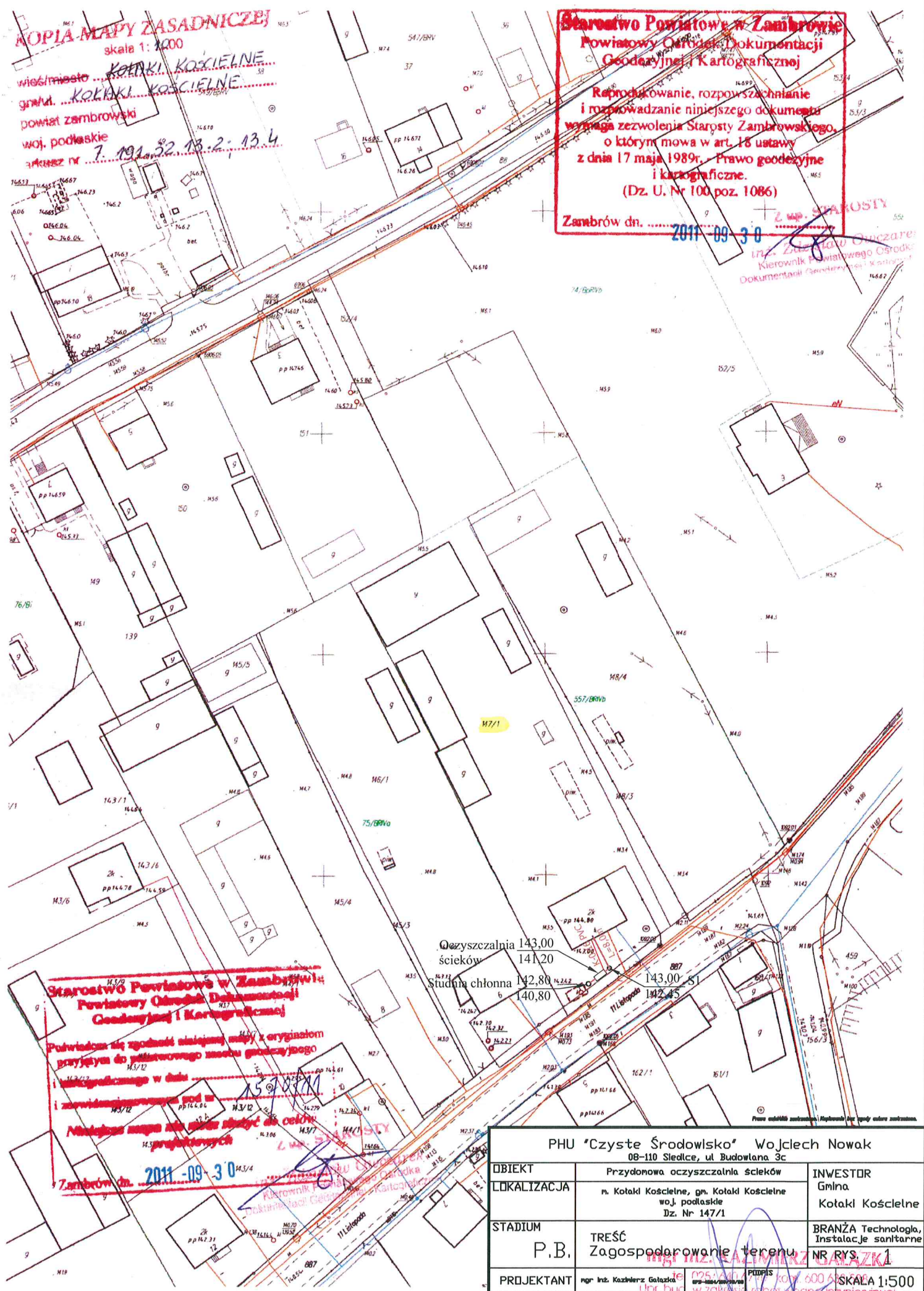
KOPIA MAPY ZASADNICZEJ
skala 1: 500

wieś/miasto **KOTKI KOŚCIELNE**
gm. **KOTKI KOŚCIELNE**
powiat zambrowski
woj. podlaskie
aktasz nr **7.109.32.13.2, 13.4**

Starostwo Powiatowe w Zambrowie
Powiatowy Ośrodek Dokumentacji
Geodezyjnej i Kartograficznej

Reprodukowanie, rozpowszechnianie
i rozprowadzanie niniejszego dokumentu
wymaga zezwolenia Starosty Zambrowskiego,
o którym mowa w art. 18 ustawy
z dnia 17 maja 1989r. - Prawo geodezyjne
i kartograficzne.
(Dz. U. Nr 100 poz. 1086)

Zambrow dn. **2011-09-30**
Z. Wap. STAROSTY
mgr inż. Zdzisław Guczarek
Kierownik Powiatowego Ośrodka
Dokumentacji Geodezyjnej i Kartograficznej



Starostwo Powiatowe w Zambrowie
Powiatowy Ośrodek Dokumentacji
Geodezyjnej i Kartograficznej

Pozwolenie się zgodzić niniejszą mapę z oryginałem
przyjętym do planowego zasobu geodezyjnego
i kartograficznego w dniu

z nadzorem technicznym pod
nadzorem technicznym pod
nadzorem technicznym pod

Zambrow dn. 2011-09-30

Oczyszczalnia ścieków 143,00
Studnia chłonna 142,80
140,80
143,00
142,45

PHU "Czyste Środowisko" Wojciech Nowak 08-110 Siedce, ul. Budowlana 3c		
OBIEKT	Przydomowa oczyszczalnia ścieków	INWESTOR
LOKALIZACJA	n. Kotaki Kościelne, gm. Kotaki Kościelne woj. podlaskie Dz. Nr 147/1	Gmina Kotaki Kościelne
STADIUM	P.B.	BRANŻA Technologia, Instalacje sanitarne
	TREŚĆ Zagospodarowanie terenu	NR RYS. 1
PROJEKTANT	mgr inż. Kazimierz Gałazka	SKALA 1:500
OPRACOWAŁ	mgr Lukasz Pietrusiak	DATA II.2012r

projektowe GPB-4224/109/98/88

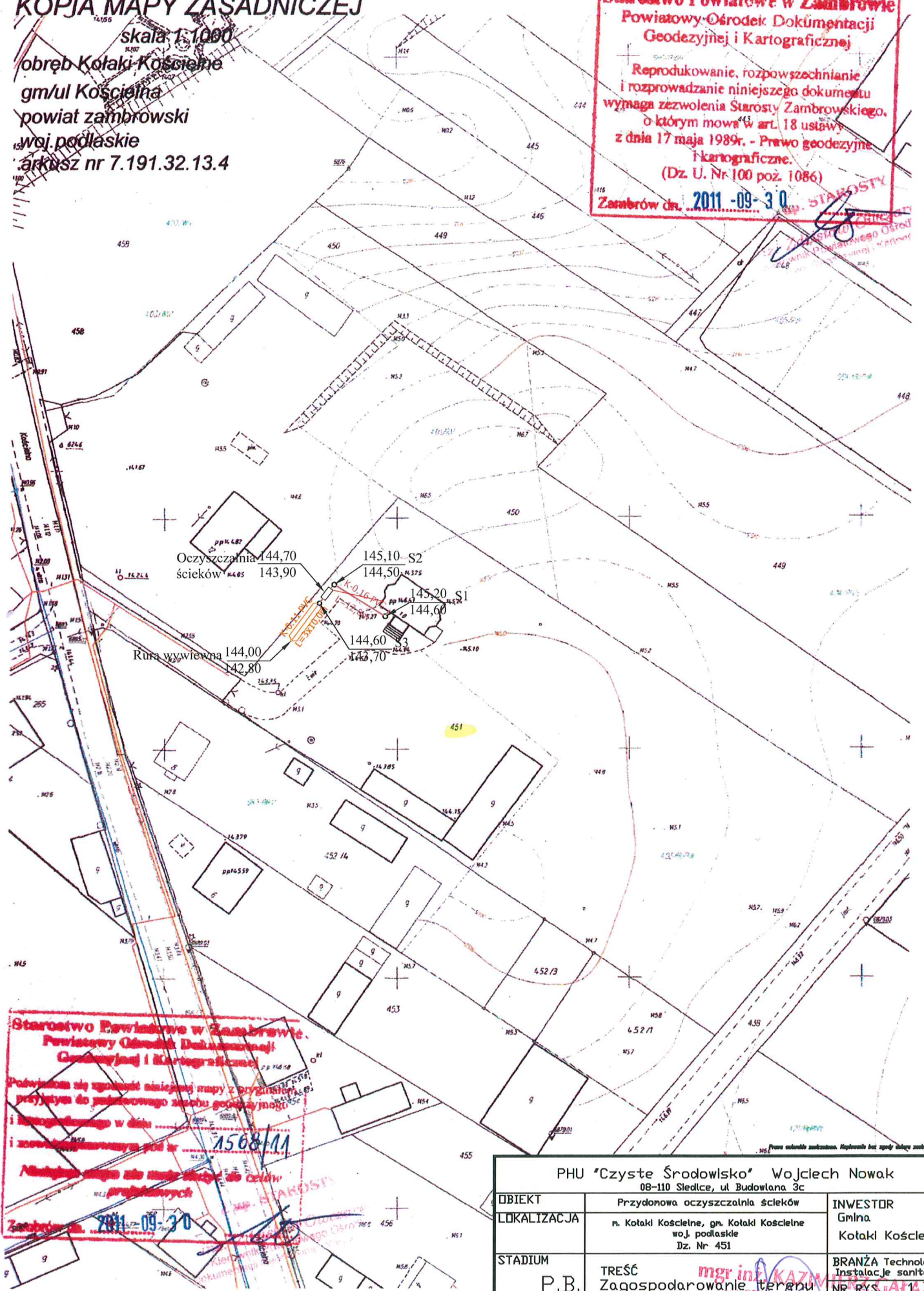
KOPJA MAPY ZASADNICZEJ

skala 1:1000
 obręb Kotaki Kościelne
 gm/ul Kościelna
 powiat zambrowski
 woj. podlaskie
 arkusz nr 7.191.32.13.4

Starostwo Powiatowe w Zambrowie
 Powiatowy Ośrodek Dokumentacji
 Geodezyjnej i Kartograficznej

Reprodukowanie, rozpowszechnianie
 i rozprowadzanie niniejszego dokumentu
 wymaga zezwolenia Starosty Zambrowskiego,
 o którym mowa w art. 18 ustawy
 z dnia 17 maja 1989r. - Prawo geodezyjne
 i kartograficzne.
 (Dz. U. Nr 100 poz. 1086)

Zambrow dn. 2011-09-30



Starostwo Powiatowe w Zambrowie
 Powiatowy Ośrodek Dokumentacji
 Geodezyjnej i Kartograficznej

Podważam się zgodność niniejszej mapy z przeliczeniami
 przyjętymi do niniejszego zadania geodezyjnego
 i kartograficznego w dniu 15.08.11
 i z uwzględnieniem pod nr 1568/111

Niniejszym mapę nie należy uważać za celową
 projektową

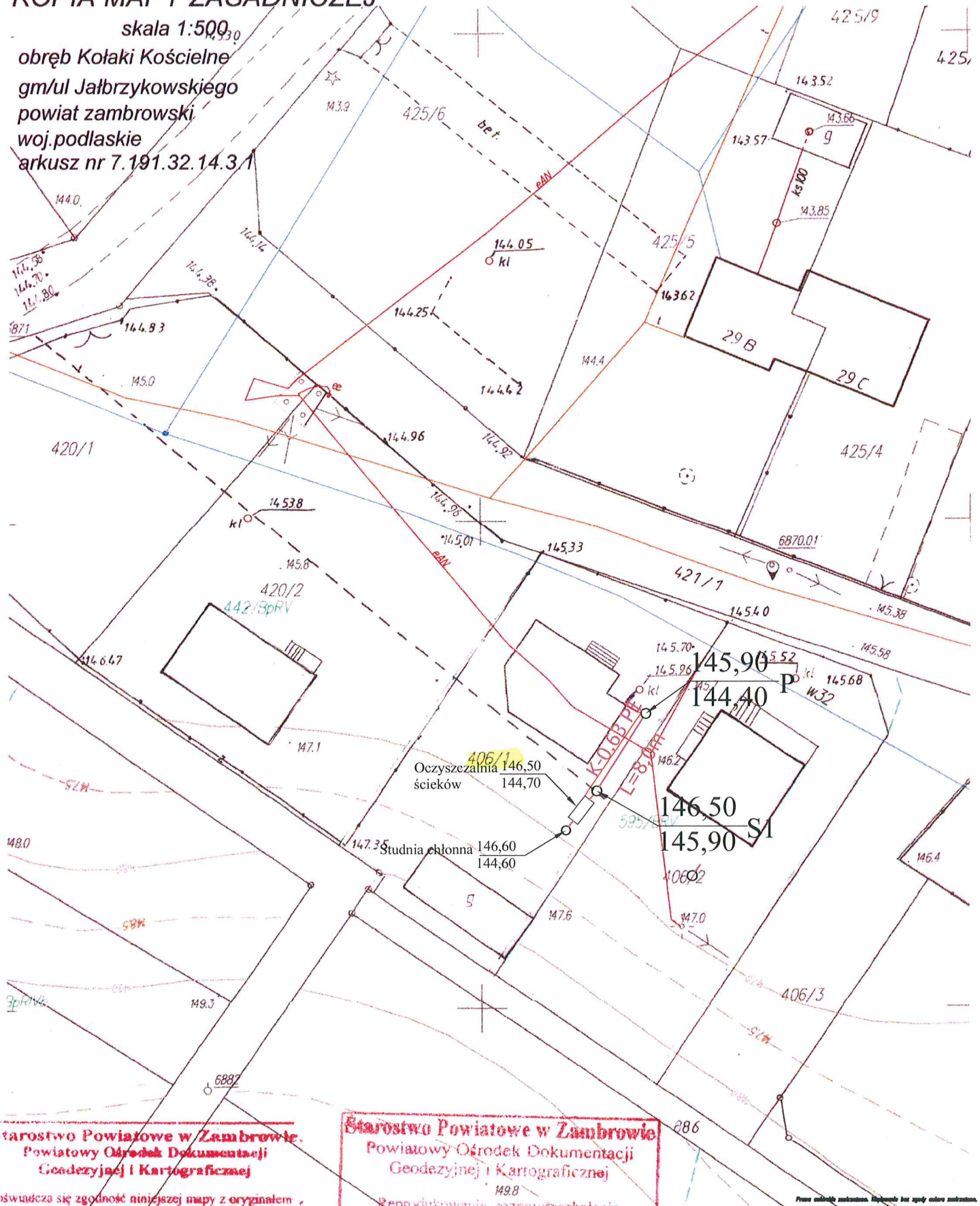
Zambrow dn. 2011-09-30

PHU "Czyste Środowisko" Wojciech Nowak 08-110 Siedlce, ul Budowlana 3c		
OBIEKT	Przydomowa oczyszczalnia ścieków	INWESTOR
LOKALIZACJA	m. Kotaki Kościelne, gm. Kotaki Kościelne woj. podlaskie Dz. Nr 451	Gmina Kotaki Kościelne
STADIUM	P.B.	BRANŻA Technologia, Instalacje sanitarne NR RYS. 1/1
PROJEKTANT	mgr inż. KAZIMIERZ GALAZKA mgr inż. KAZIMIERZ GALAZKA mgr inż. LUKASZ PIETRUSIAK	SKALA 1:1000 DATA 22.07.2012r
OPRACOWAŁ	mgr inż. KAZIMIERZ GALAZKA mgr inż. LUKASZ PIETRUSIAK	

mgr inż. KAZIMIERZ GALAZKA
 mgr inż. LUKASZ PIETRUSIAK
 020 633 500
 24/9/181 222/76
 4224/109/96/88

KOPIA MAPY ZASADNICZEJ

skala 1:500
 obręb Kotaki Kościelne
 gm/ul Jałbrzykowskiego
 powiat zambrowski
 woj. podlaskie
 arkusz nr 7.191.32.14.3.1



Starostwo Powiatowe w Zambrowie
 Powiatowy Ośrodek Dokumentacji
 Geodezyjnej i Kartograficznej

Starostwo Powiatowe w Zambrowie
 Powiatowy Ośrodek Dokumentacji
 Geodezyjnej i Kartograficznej

Świadczy się zgodność niniejszej mapy z oryginałem
 przyjętym do państwowego zasobu geodezyjnego
 i kartograficznego w dniu
 i zaświadczony w tym celu
 dr. *[Signature]* 14/4/11
 Niniejsza mapa nie może służyć do celów
 projektowych
 dr. *[Signature]*
 Zambrów dn. 2011-09-21

Reprodukowanie, rozprowadzanie i
 i rozprowadzanie niniejszej mapy
 wymaga zgody Starostwa Powiatowego
 o którym mowa w art. 10 § 1
 z dnia 17 maja 1984 r.
 i kartograficznej
 (Dz. U. Nr 100)
 Zambrów dn. 2011-09-21

PHU "Czyste Środowisko" Wojciech Nowak 08-110 Siedlce, ul Budowlana 3c		
OBIEKT	Przydomowa oczyszczalnia ścieków	INWESTOR
LOKALIZACJA	m. Kotaki Kościelne, gm. Kotaki Kościelne woj. podlaskie Dz. Nr 406/1	Gmina Kotaki Kościelne
STADIUM	TRZEŚĆ P.B.	BRANŻA Technologia, Instalacje sanitarne
PROJEKTANT	ngr Inż. Kazimierz Gałazka nr 025/441/0000	NR RYS. 1/33 528
OPRACOWAŁ	ngr Łukasz Piłtruski	SKALA 1:500 DATA II.2012r

KOPIA MAPY ZASADNICZEJ

skala 1:1000

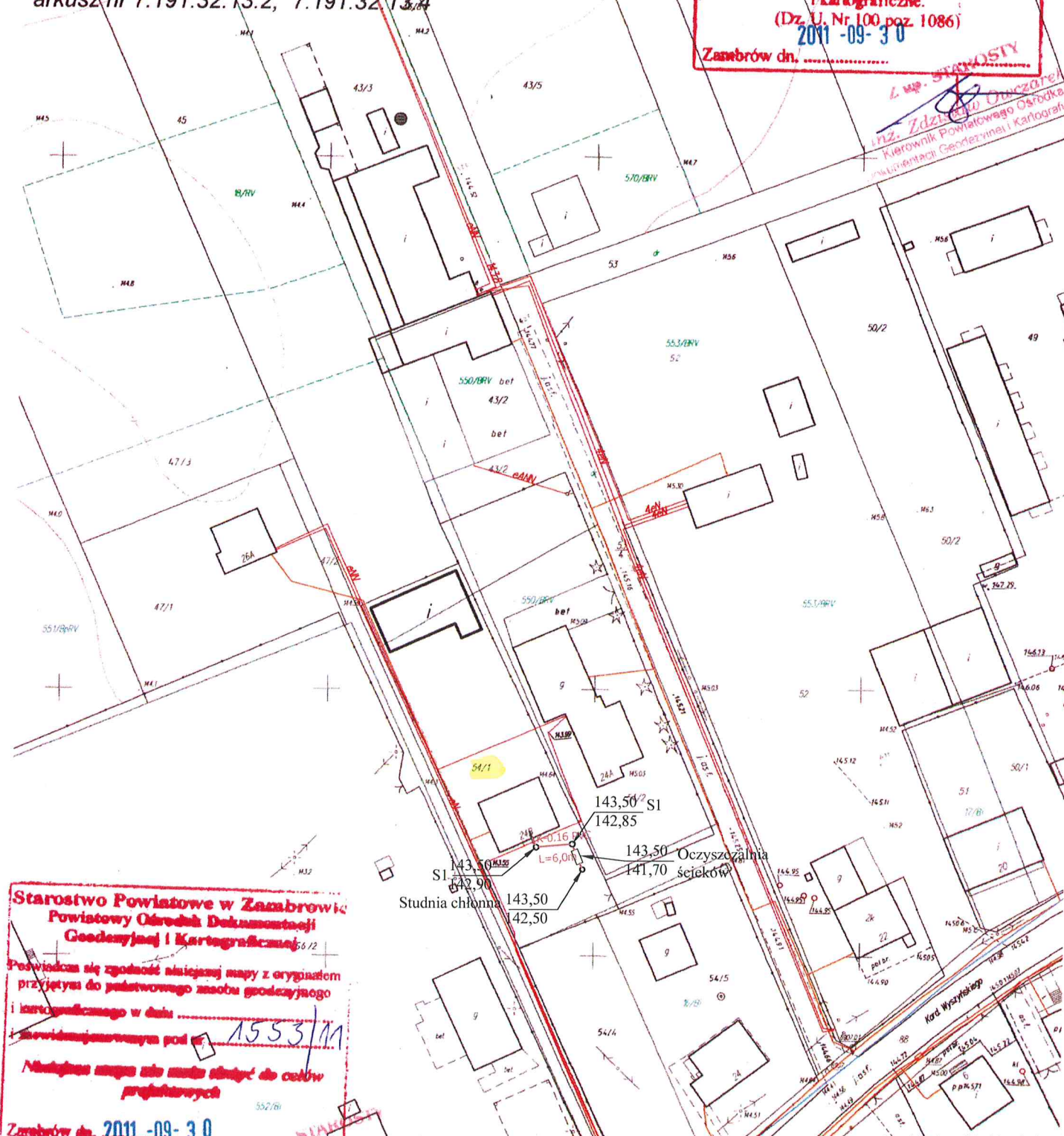
obręb Kotaki Kościelne
gm/ul Wyszyńskiego
powiat zambrowski
woj. podlaskie
arkusz nr 7.191.32.13.2; 7.191.32.13.4

Starostwo Powiatowe w Zambrowie
Powiatowy Ośrodek Dokumentacji
Geodezyjnej i Kartograficznej

Reprodukowanie, rozpowszechnianie
i rozprowadzanie niniejszego dokumentu
wymaga zezwolenia Starosty Zambrowskiego,
o którym mowa w art. 18 ustawy
z dnia 17 maja 1989r. - Prawo geodezyjne
i kartograficzne.
(Dz. U. Nr 100 poz. 1086)

2011-09-30
Zambrow dn.

inż. Zdzisław Owczarek
Kierownik Powiatowego Ośrodka
Dokumentacji Geodezyjnej i Kartograficznej



Starostwo Powiatowe w Zambrowie
Powiatowy Ośrodek Dokumentacji
Geodezyjnej i Kartograficznej

Podpisana się zgodność niniejszej mapy z oryginałem
przyjętym do państwowego zasobu geodezyjnego
i kartograficznego w dniu
świadczająca w tym pod nr 1553/11

Niniejsza mapa nie może służyć do celów
projektowych

Zambrow dn. 2011-09-30

191.32.13.4

inż. Zdzisław Owczarek
Kierownik Powiatowego Ośrodka
Dokumentacji Geodezyjnej i Kartograficznej

PHU "Czyste Środowisko" Wojciech Nowak 08-110 Siedlce, ul. Budowlana 3c		
OBIEKT	Przydomowa oczyszczalnia ścieków	INWESTOR
LOKALIZACJA	m. Kotaki Kościelne, gm. Kotaki Kościelne woj. podlaskie Dz. Nr 54/1	Gmina Kotaki Kościelne
STADIUM	TRZEŚĆ P.B. Zagospodarowanie terenu	BRANŻA Technologia, Instalacje sanitarne NR RYS 0 6331
PROJEKTANT	mgr inż. Kazimierz Gałazka	SKALA 1:1000
OPRACOWAŁ	mgr Łukasz Pietraszk	DATA 11.09.2012r

Kserokopia mapy ewidencyjnej
Skala 1:1000

województwo: podlaskie
powiat: zambrowski
gmina: Kotaki Kościelne
obręb: Kotaki Kościelne

Starostwo Powiatowe w Zambrowie
Powiatowy Ośrodek Dokumentacji
Geodezyjnej i Kartograficznej

Reprodukowanie, kopiowanie, rozprowadzanie i rozprowadzanie w inny sposób, wymaga zezwolenia z dnia 17 maja 1989r. - Prawo geodezyjne i kartograficzne.
(Dz. U. Nr 100 poz. 1080)

Starostwo Powiatowe w Zambrowie
Powiatowy Ośrodek Dokumentacji
Geodezyjnej i Kartograficznej

Podważanie i kopiowanie niniejszego dokumentu z oryginalnego zapisu w formie papierowego zasobu geodezyjnego i kartograficznego Starostwa Powiatowego w Zambrowie

w dniu 16 KWI. 2004

1579/2004

7 up. STAROSTY
6 KWI. 2004



PHU "Czyste Środowisko" Wojciech Nowak 08-110 Siedlce, ul. Budowlana 3c		
OBIEKT	Przydomowa oczyszczalnia ścieków	INWESTOR
LOKALIZACJA	m. Kotaki Kościelne, gm. Kotaki Kościelne woj. podlaskie Dz. Nr 472, 473	Gmina Kotaki Kościelne
STADIUM	P.B.	BRANŻA Technologia, Instalacje sanitarne
PROJEKTANT	mgr inż. KAZIMIERZ GALAZKA mgr inż. LUKASZ PIETRASIK	NR RYS. 1 SKALA 1:1000 DATA II.2012r
OPRACOWAŁ	mgr inż. KAZIMIERZ GALAZKA mgr inż. LUKASZ PIETRASIK	

Kopia mapy zasadniczej Zarząd Powiatowy w Zambrowie
Powiatowy Ośrodek Dokumentacji
Geodezyjnej i Kartograficznej

Starostwo Powiatowe w Zambrowie
Powiatowy Ośrodek Dokumentacji
Geodezyjnej i Kartograficznej

skala 1:1000
Kotaki Kościelne
ul. R. Jabrzykowskiego
powiat zambrowski
woj. podlaskie
nr 7-191.32.13.4

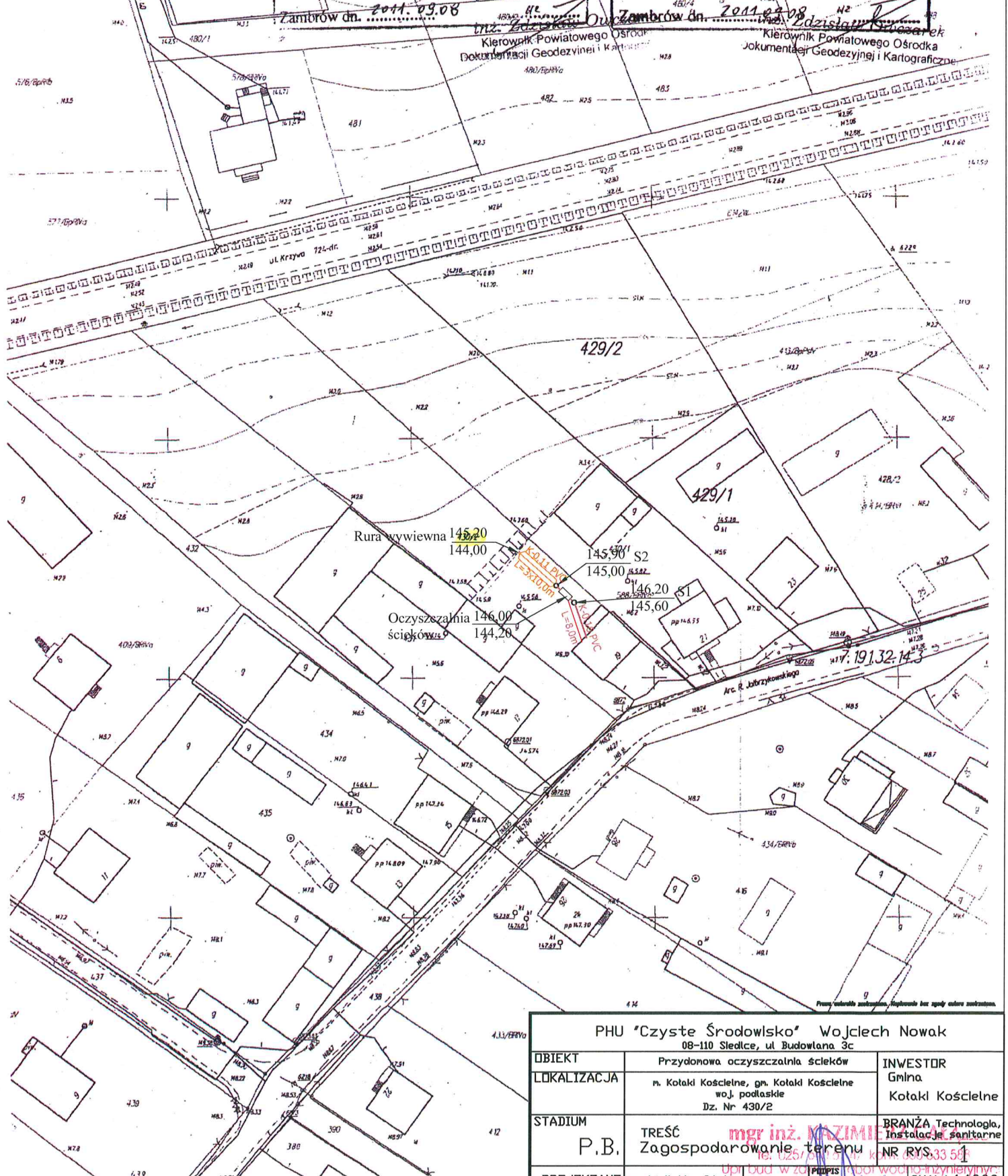
Reprodukowanie, rozpowszechnianie
i rozprowadzanie niniejszego dokumentu
wymaga zezwolenia Starosty Zambrowskiego,
z dnia 17 maja 1989r. - Prawo geodezyjne
i kartograficzne.
(Dz. U. Nr 100 poz. 1086)

zawierająca się zgodność niniejszej mapy z oryginałem
przyjętym do państwowego zasobu geodezyjnego
i kartograficznego w dniu 13.2.2011
zawierającej się pod nr 1366/11

Niniejsza mapa nie może służyć do celów
projektowych

Z. M. STARKUS

Zambrow dn. 2011.09.08
Kierownik Powiatowego Ośrodka
Dokumentacji Geodezyjnej i Kartograficznej
Zambrow dn. 2011.09.08
Kierownik Powiatowego Ośrodka
Dokumentacji Geodezyjnej i Kartograficznej



PHU "Czyste Środowisko" Wojciech Nowak 08-110 Siedlce, ul. Budowlana 3c		
OBIEKT	Przydomowa oczyszczalnia ścieków	INWESTOR
LOKALIZACJA	n. Kotaki Kościelne, gn. Kotaki Kościelne woj. podlaskie Dz. Nr 430/2	Gmina Kotaki Kościelne
STADIUM	P.B.	BRANŻA Technologia, Instalacje sanitarne
TREŚĆ	Zagospodarowanie terenu	NR RYS. 33.51
PROJEKTANT	mgr inż. Kazimierz Gałazka	SKALA 1:1000
OPRACOWAŁ	mgr Łukasz Piętraś	DATA 10.09.2012r

Starostwo Powiatowe w Zambrowie
Powiatowy Ośrodek Dokumentacji
Decyzja i Kartograficzna

Wskazywanie nie jest obowiązkiem
projektanta

Starostwo Powiatowe w Zambrowie
Powiatowy Ośrodek Dokumentacji
Decyzja i Kartograficzna

Starostwo Powiatowe w Zambrowie
Powiatowy Ośrodek Dokumentacji
Decyzja i Kartograficzna

Starostwo Powiatowe w Zambrowie
Powiatowy Ośrodek Dokumentacji
Decyzja i Kartograficzna

Starostwo Powiatowe w Zambrowie
Powiatowy Ośrodek Dokumentacji
Decyzja i Kartograficzna

Starostwo Powiatowe w Zambrowie
Powiatowy Ośrodek Dokumentacji
Decyzja i Kartograficzna

Starostwo Powiatowe w Zambrowie
Powiatowy Ośrodek Dokumentacji
Decyzja i Kartograficzna

Starostwo Powiatowe w Zambrowie
Powiatowy Ośrodek Dokumentacji
Decyzja i Kartograficzna



PHU "Czyste Środowisko" Wojciech Nowak 08-10 Siedlece, ul. Budowlana 3c	
OBIEKT	Przydomowa oczyszczalnia ścieków
LOKALIZACJA	m. Kotaki Kościelne, gm. Kotaki Kościelne woj. podlaskie Dz. Nr. 417
INWESTOR	Ghigna Kotaki Kościelne
STADIUM	TREŚĆ P.B. Zagospodarowanie terenu
PROJEKTANT	mgr inż. Kazimierz Gałuszka ul. Bujałki 17, 21-050 Zambrowo
OPRACOWAL	mgr Lukasz Pietrusiak ul. Łukasza Pietrusiaka 4, 21-050 Zambrowo
BRANŻA, Technologia, Instalacje sanitarne	
NR RYS 508/1	
SKALA 1:500	
DATA	
PROJEKTOWANE (24/10/2019)	
PROJEKTOWANE (24/10/2019)	

KOPIA MAPY ZASADNICZEJ
Skala 1: 500
wieś... Kotaki Kościelne
gm... Kotaki Kościelne
powiat zambrowski
woj. podlaskie
arkusz nr 244.441 noul.

Starostwo Powiatowe w Zambrowie
Powiatowy Ośrodek Dokumentacji
Decyzja i Kartograficzna

Przebieg...
Projekt...
wynag...
z dnia 18...
Przebieg...
Dz. U. Nr 100 poz. MKO-STAKUSTY

Zambrowo, 2008-01-19
inż. Zdzisław Gałuszka
Kierownik Powiatowego Ośrodka Dokumentacji i Kartograficznej

Dokumentacja Projektowa

KOPIA MAPY ZASADNICZEJ

skala 1:500

obręb Kotaki Kościelne
gm/ul Arc.Jałbrzykowskiego
powiat zambrowski
woj.podlaskie
arkusz nr 7.191.32.14.3.1

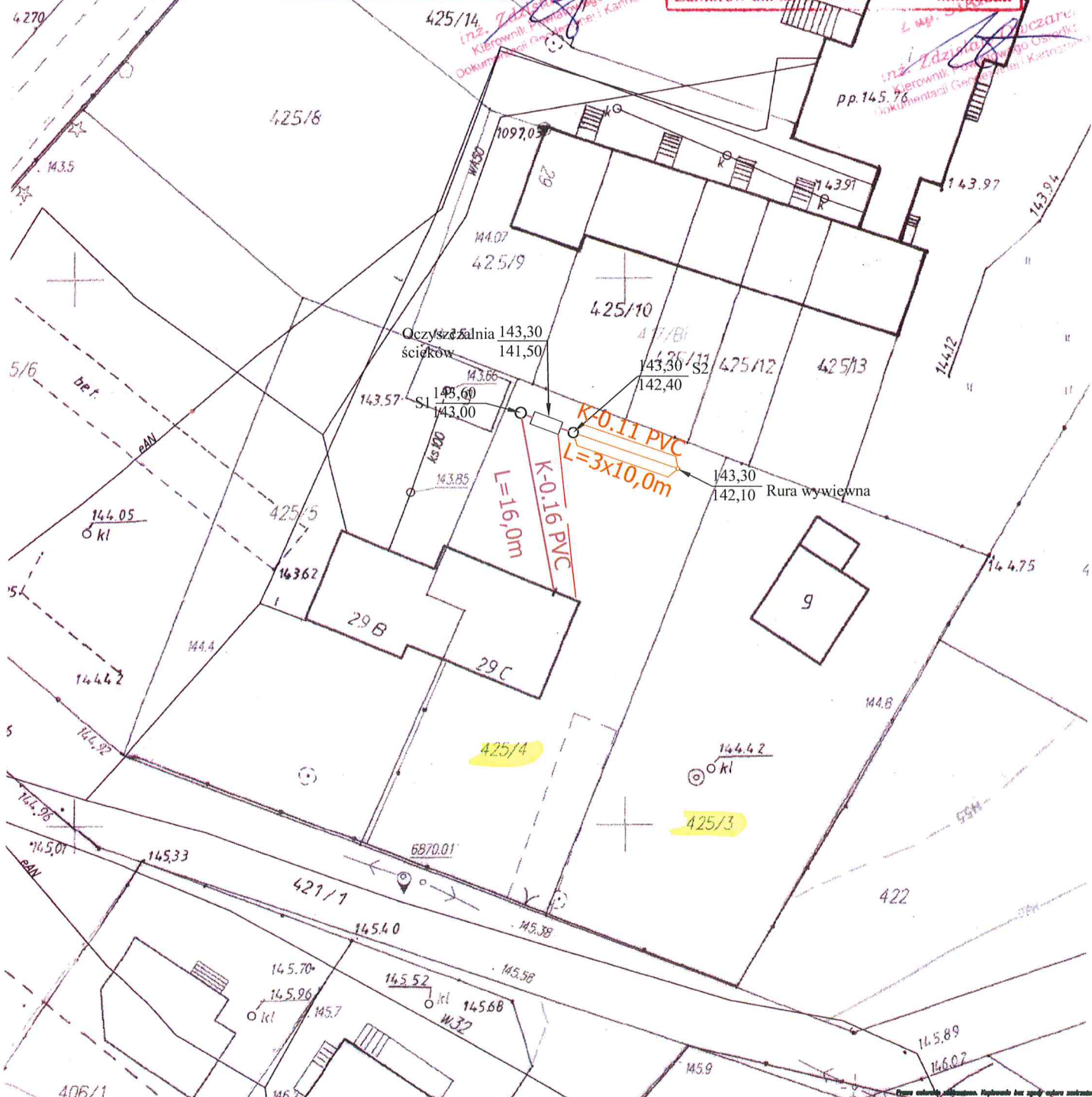
Starostwo Powiatowe w Zambrowie

Powiatowa Komisja Rejonowa Dokumentacji Geodezyjnej

Pełnomocnik ds. geodezji i kartografii
wymaga zgodności z przepisami geodezyjnymi, o których mowa w art. 18 ustawy z dnia 17 maja 1994 r. Prawo geodezyjne i kartograficzne.
(Dz. U. Nr 43, poz. 1086)

Zambrow 2011-10-05

Wzrosty i daty niniejszej mapy z oryginałem
zawieszonym w biurze geodezyjnym
zawieszona w dniu 16.03.11
Miejscowa mapa nie może służyć do celów projektowych
Zambrow dn. 2011-10-05



PHU "Czyste Środowisko" Wojciech Nowak 08-110 Siedlce, ul Budowlana 3c		
OBIEKT	Przydomowa oczyszczalnia ścieków	INWESTOR Gmina Kotaki Kościelne
LOKALIZACJA	m. Kotaki Kościelne, gm. Kotaki Kościelne woj. podlaskie Dz. Nr 425/3, 425/4	
STADIUM	TRZEŚĆ P.B. Zagospodarowanie terenu	BRANŻA Technologia, Instalacje sanitarne NR RYS. 1
PROJEKTANT	mgr inż. Kazimierz Gołaszki	SKALA 1:500
OPRACOWAŁ	mgr Lukasz Pietraszk	DATA 11.02.2012

Starostwo Powiatowe w Zambrowie
Powiatowy Ośrodek Dokumentacji
Geodezyjnej i Kartograficznej

Świadcza się zgodność niniejszej mapy z oryginalnym
rzeczywistym do 14.11.2012 r. stanem geodezyjnym
kartograficznym w formie
zawieszki geodezyjnej pod
1033/08

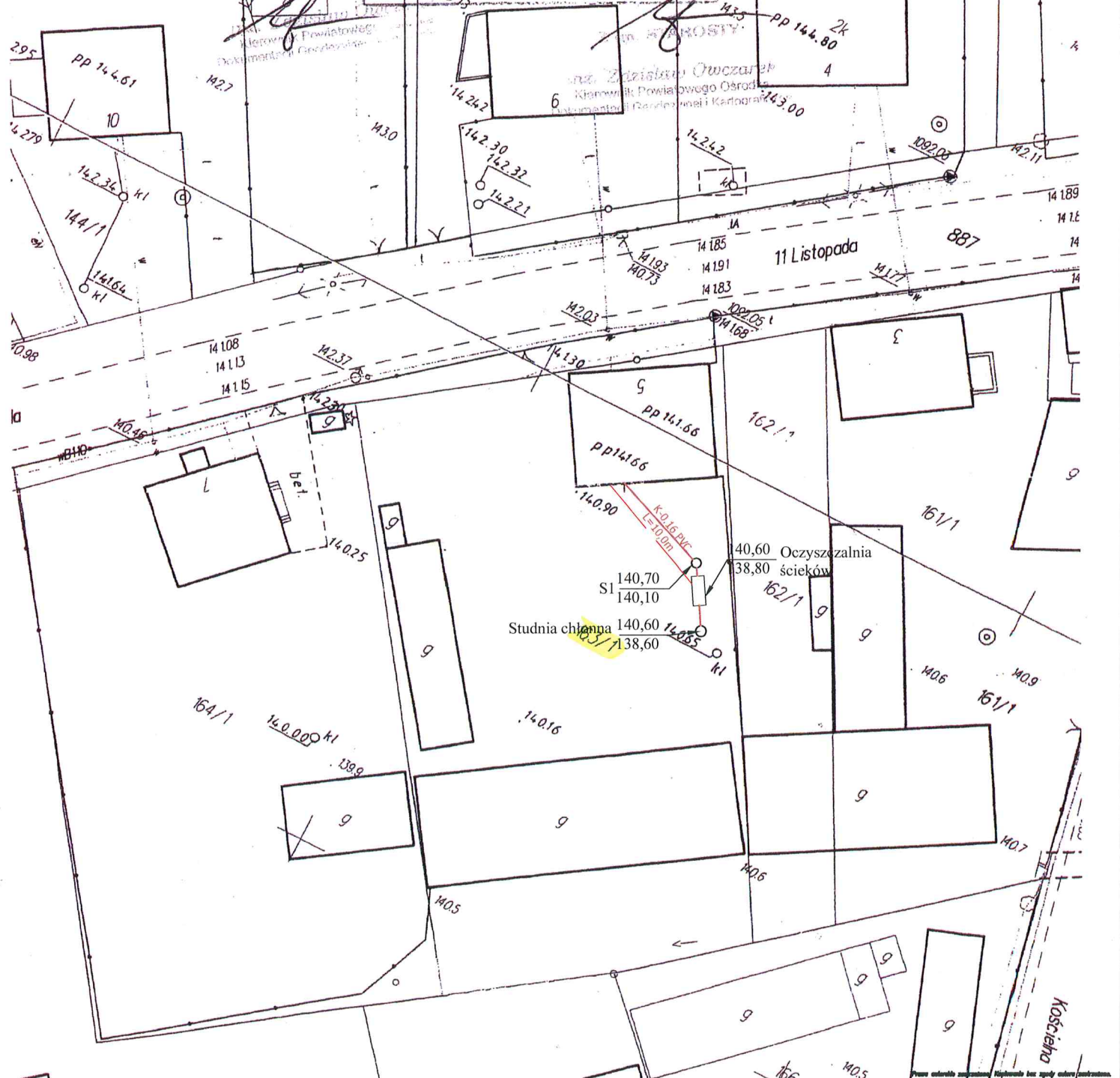
Niniejsza mapa jest w
projektowaniu
2008-07-25
ambrow dn.

Starostwo Powiatowe w Zambrowie
Powiatowy Ośrodek Dokumentacji
Geodezyjnej i Kartograficznej

Reprodukowanie, rozprowadzanie
i rozprowadzanie w formie dokumentu
wymaga zgody Powiatowego Ośrodka
o którym mowa w art. 10 ustawy
z dnia 17 maja 1994 r. o geodezji
i kartografii
(Dz. U. 94, 13, poz. 1086)

Zambrów, dn. 2008-07-25

KOPIA MAPY ZASADNICZEJ
skala 1:500
Miejscowość KOTAKI KOŚCIELNE
ul. 11- Listopada
powiat zambrowski
woj. podlaskie
arkusz nr 1244.441.0941-0923



PHU "Czyste Środowisko" Wojciech Nowak 08-110 Siedlce, ul. Budowlana 3c		
OBIEKT	Przydomowa oczyszczalnia ścieków	INWESTOR
LOKALIZACJA	n. Kotaki Kościelne, gn. Kotaki Kościelne woj. podlaskie Dz. Nr 163/1	Gmina Kotaki Kościelne
STADIUM	TREŚĆ mgr inż. KAZIMIERZ PIETRASKI Zagospodarowanie terenu	BRANŻA Technologia, Instalacje sanitarne NR RYS. 1
PROJEKTANT	mgr inż. Kazimierz Galazka	SKALA 1:500
OPRACOWAŁ	mgr Łukasz Pietraszk	DATA II.2012r

KOPIA MAPY ZASADNICZEJ

skala 1:500

obręb Kołaki Kościelne

gm/ul Wyszyńskiego

powiat zambrowski

woj. podlaskie

arkusz nr 7.191.32.13.2.3

Starostwo Powiatowe w Zambrowie
Powiatowy Ośrodek Dokumentacji
Geodezyjnej i Kartograficznej

świadczą się zgodność niniejszej mapy z oryginałem
przyjętym do państwowego zasobu geodezyjnego
kartograficznego w dniu

16/32/111
i zawiadomiona była pod nr

Niniejsza mapa nie może służyć do celów
projektowych

Zambrów dn. 2011-10-05

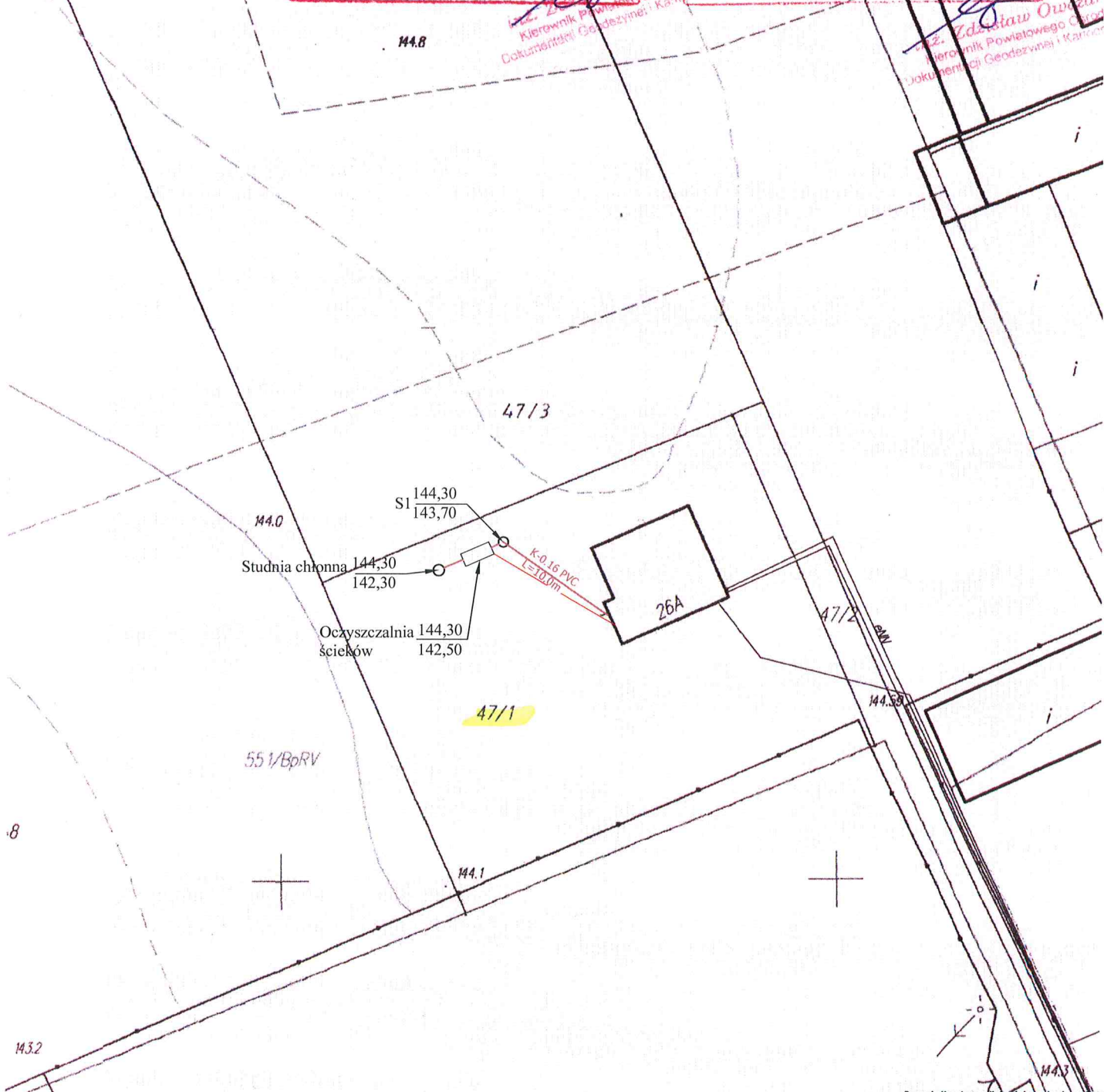
Starostwo Powiatowe w Zambrowie
Powiatowy Ośrodek Dokumentacji
Geodezyjnej i Kartograficznej

Reprodukcja i rozpowszechnianie
i rozprowadzenie niniejszego dokumentu
wymaga zgody Starosty Powiatowego
o którym mowa w art. 18 ustawy
z dnia 17 maja 1989r. Prawo geodezyjne
i kartograficzne.
(Dz. U. Nr 100 poz. 1086)

Zambrów dn. 2011-10-05

mgr inż. KAZIMIERZ
Kierownik Powiatowego Ośrodka
Dokumentacji Geodezyjnej i Kartograficznej

mgr inż. Zdzisław Owczarek
Kierownik Powiatowego Ośrodka
Dokumentacji Geodezyjnej i Kartograficznej



PHU "Czyste Środowisko" Wojciech Nowak 08-110 Siedlce, ul. Budowlana 3c		
OBIEKT	Przydomowa oczyszczalnia ścieków	INWESTOR
LOKALIZACJA	m. Kołaki Kościelne, gm. Kołaki Kościelne woj. podlaskie Dz. Nr 47/1	Gmina Kołaki Kościelne
STADIUM	TRZEŚĆ P.B. Zagospodarowanie terenu	BRANŻA Technologia, Instalacje sanitarne NR RYS 1
PROJEKTANT	mgr inż. Kazimierz Gałazka	SKALA 1:500
OPRACOWAŁ	mgr Łukasz Piłtruski	DATA II.2012r

KOPIA MAPY ZASADNICZEJ

skala 1:500

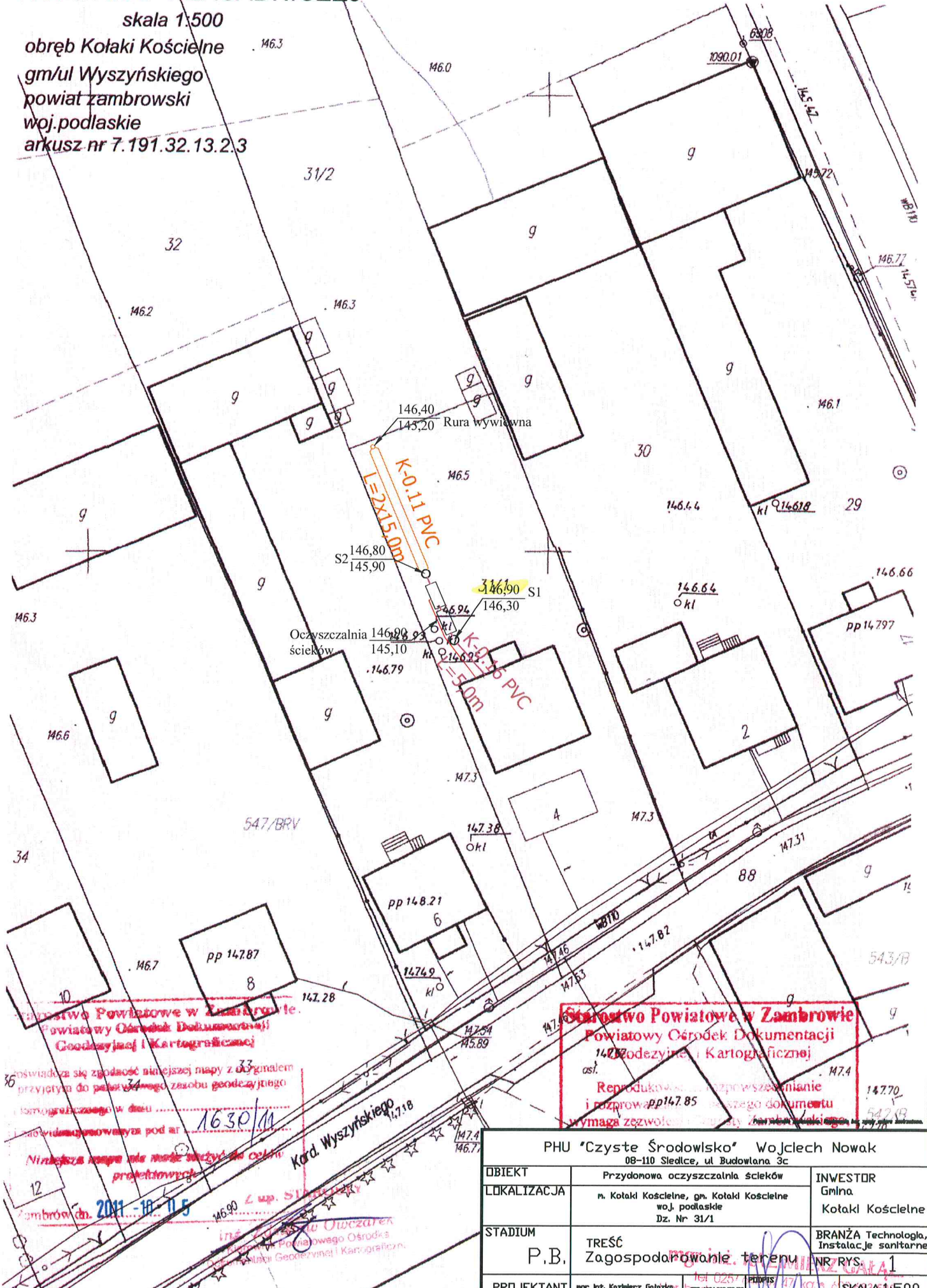
obręb Kotaki Kościelne

gm/ul Wyszyńskiego

powiat zambrowski

woj. podlaskie

arkusz nr 7.191.32.13.2.3



Starostwo Powiatowe w Zambrowie
Powiatowy Ośrodek Dokumentacji
Geodezyjnej i Kartograficznej

świadczą się zgodność niniejszej mapy z ogólnym przyjętym do państwowego zasobu geodezyjnego i kartograficznego w dniu 16.03.2011 r.

Niniejsza kopia nie może służyć do celów projektowych

Z up. SIAO Zambrowo

16.03.2011

Starostwo Powiatowe w Zambrowie
Powiatowy Ośrodek Dokumentacji
Geodezyjnej i Kartograficznej

Reprodukcja, rozpowszechnianie i rozprow. pp147.85
wymaga zezwolenia

PHU "Czyste Środowisko" Wojciech Nowak 08-110 Siedlce, ul. Budowlana 3c		
OBIEKT	Przydomowa oczyszczalnia ścieków	INWESTOR
LOKALIZACJA	n. Kotaki Kościelne, gm. Kotaki Kościelne woj. podlaskie Dz. Nr 31/1	Gmina Kotaki Kościelne
STADIUM	TRZĘŚC P.B. Zagospodarowanie terenu	BRANŻA Technologia, Instalacje sanitarne
PROJEKTANT	ngr Inż. Kazimierz Gatański	NR RYS. 1
OPRACOWAŁ	ngr Lukasz Piętroński	SKALA 1:500
		DATA II.2012r

KOPIA MAPY ZASADNICZEJ

skala 1:500

obręb Kotaki Kościelne
gm/ul Wyszyńskiego
powiat zambrowski
woj. podlaskie
arkusz nr 7.191.32.13.3(2)

Starostwo Powiatowe w Zambrowie
Powiatowy Ośrodek Dokumentacji
Geodezyjnej i Kartograficznej

Posiada się zgodność niniejszej mapy z oryginałem
przyjętym do państwowego zasobu geodezyjnego

planu geodezyjnego w dniu 16.08.11

z numerem ewidencyjnym pod nr 57/15

Niniejsza mapa może służyć do celów
projektowych

2011-10-07

Zambrow dn. 2011-10-07

Z up. STANISŁAW

inż. Zdzisław Owczarek
Kierownik Powiatowego Ośrodka
Dokumentacji Geodezyjnej i Kartograficznej

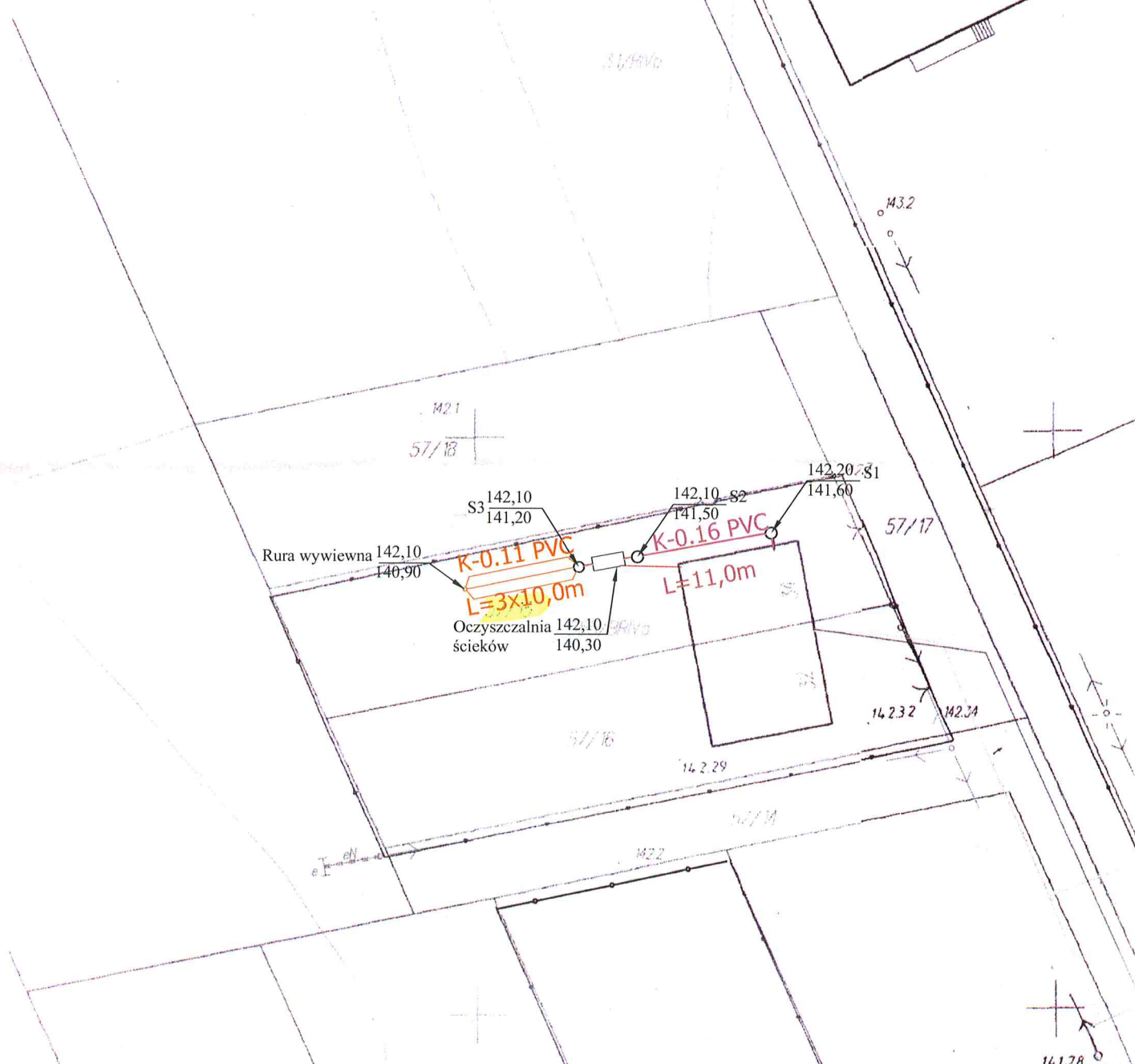
Starostwo Powiatowe w Zambrowie
Powiatowy Ośrodek Dokumentacji
Geodezyjnej i Kartograficznej

Reprodukcja, rozpowszechnianie
i rozprowadzanie niniejszego dokumentu
wymaga zgody Starosty Zambrowskiego,
o który to obowiązek w art. 18 ustawy
z dnia 17 maja 1999r. - Prawo geodezyjne
i kartograficzne.

(Dz. U. Nr 100 poz. 1086)

Zambrow dn. 2011-10-07

inż. Zdzisław Owczarek
Kierownik Powiatowego Ośrodka
Dokumentacji Geodezyjnej i Kartograficznej



PHU "Czyste Środowisko" Wojciech Nowak 08-110 Siedlce, ul. Budowlana 3c		
OBIEKT	Przydomowa oczyszczalnia ścieków	INWESTOR
LOKALIZACJA	m. Kotaki Kościelne, gm. Kotaki Kościelne woj. podlaskie Dz. Nr 57/15	Gmina Kotaki Kościelne
STADIUM	P.B.	BRANŻA Technologia, Instalacje sanitarne
TREŚĆ	Zagospodarowanie terenu	NR RYS 1
PROJEKTANT	mgr inż. Kozłowski Galazka	SKALA 1:500
OPRACOWAŁ	mgr Łukasz Pietraszk	DATA II.2012r

KOPIA MAPY ZASADNICZEJ

skala 1:500

obręb Kotaki Kościelne

gm/ul 11 Listopada

powiat zambrowski

woj. podlaskie

arkusz nr 7.191.32.13.4.3

125

Starostwo Powiatowe w Zambrowie.
Powiatowy Ośrodek Dokumentacji
Geodezyjnej i Kartograficznej

oświadcza się zgodność niniejszej mapy z oryginałem
przyjętym do państwowego zasobu geodezyjnego

i kartograficznego w dniu 125/11

i zarządca niniejsza pod ar
Niniejsza mapa nie może służyć do celów
projektowych

Zambrow dn. 2011-10-10 10

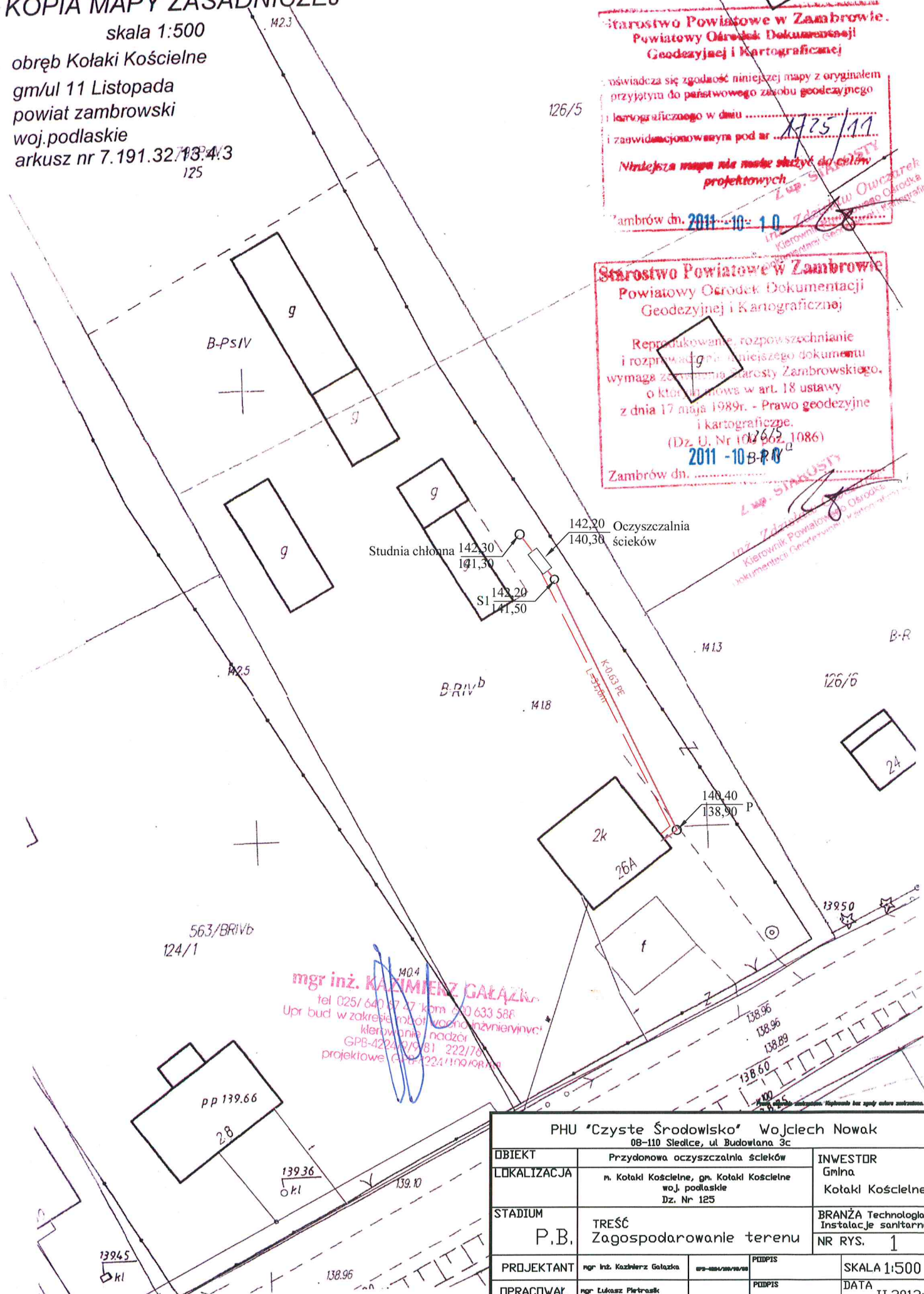
Starostwo Powiatowe w Zambrowie
Powiatowy Ośrodek Dokumentacji
Geodezyjnej i Kartograficznej

Reprodukowanie, rozpowszechnianie
i rozprowadzenie niniejszego dokumentu
wymaga zgody Starosty Zambrowskiego,
o której mowa w art. 18 ustawy
z dnia 17 maja 1989r. - Prawo geodezyjne
i kartograficzne.

(Dz. U. Nr 102662, 1086)

2011-10-10

Zambrow dn.



mgr inż. KAZIMIERZ GAŁAZKA
tel 025/640 17 27 kom 610 633 586
Upr bud w zakresie robót wodno inżynieryjnych
kierowanie i nadzór
GPB-4224/9/981 222/78
projektowe GPB-2224/11/09/11

PHU "Czyste Środowisko" Wojciech Nowak 08-110 Siedlce, ul Budowlana 3c			
OBIEKT	Przydomowa oczyszczalnia ścieków	INWESTOR	Gmina
LOKALIZACJA	n. Kotaki Kościelne, gm. Kotaki Kościelne woj. podlaskie Dz. Nr 125	Kotaki Kościelne	
STADIUM	P.B.	BRANŻA	Technologia, Instalacje sanitarne
	TREŚĆ Zagospodarowanie terenu	NR RYS.	1
PROJEKTANT	mgr inż. Kazimierz Gałazka	PIIDPIS	SKALA 1:500
OPRACOWAŁ	mgr Łukasz Pietroski	PIIDPIS	DATA II.2012r