

WRÓBLE-ARCISZEWO

KOPIA MAPY ZASADNICZEJ

skala 1:1000

wieś/miasto **WRÓBLE ARCISZEWO**

gm./el. **Kotaki Kościelne**

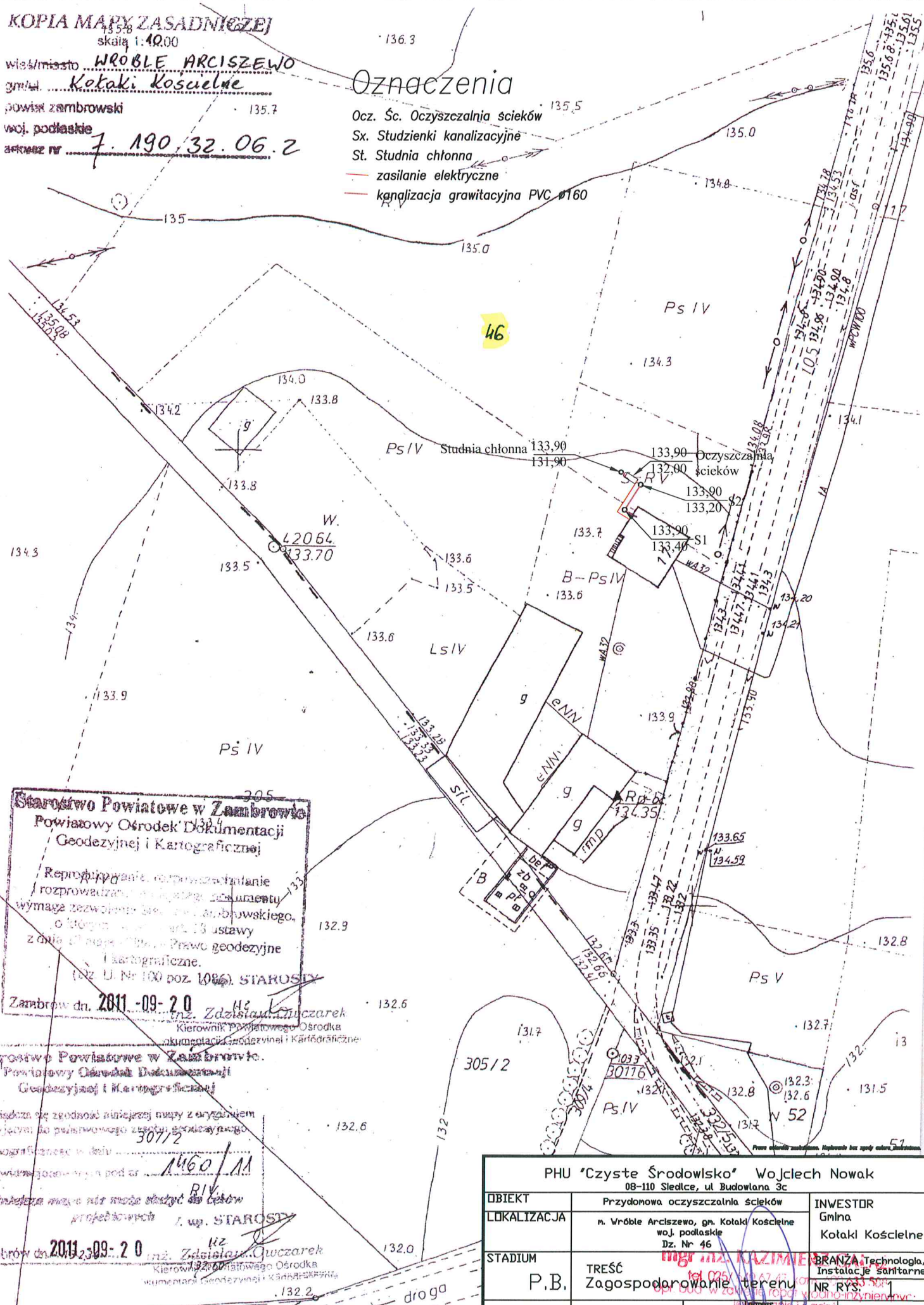
powiat zambrowski

woj. podlaskie

akt. nr **7.190/32.06.2**

Oznaczenia

- Ocz. Śc. Oczyszczalnia ścieków
- Sx. Studzienki kanalizacyjne
- St. Studnia chłonna
- zasilanie elektryczne
- kanalizacja grawitacyjna PVC Ø160



Starostwo Powiatowe w Zambrowie
Powiatowy Ośrodek Dokumentacji
Geodezyjnej i Kartograficznej

Reprodukowanie, rozprowadzanie
i rozprowadzanie dokumentu
wymaga zezwolenia Starosty
z dnia 13.09.2011 r. na podstawie
Prawo geodezyjne
i kartograficzne.

(Dz. U. Nr 100 poz. 1086) STAROSTA

Zambrow dn. **2011-09-20**

inż. Zdzisław Gwczarek
Kierownik Powiatowego Ośrodka
Dokumentacji Geodezyjnej i Kartograficznej

Starostwo Powiatowe w Zambrowie
Powiatowy Ośrodek Dokumentacji
Geodezyjnej i Kartograficznej

świadczą się zgodność niniejszej mapy z oryginałem

przejętym do powiatowego zasobu geodezyjnego

kartograficznego w dniu **14.09.11**

zawierającego w sobie pod nr **1460/11**

Ministerstwo ma prawo nie może służyć do celów

projektowania

z up. STAROSTY

Zambrow dn. **2011-09-20**

inż. Zdzisław Gwczarek

Kierownik Powiatowego Ośrodka

Dokumentacji Geodezyjnej i Kartograficznej

PHU "Czyste Środowisko" Wojciech Nowak 08-110 Siedlce, ul. Budowlana 3c		
OBIEKT	Przydomowa oczyszczalnia ścieków	INWESTOR
LOKALIZACJA	m. Wróble Arciszewo, gm. Kotaki Kościelne woj. podlaskie Dz. Nr 46	Gmina Kotaki Kościelne
STADIUM	TRZĘC Zagospodarowanie terenu	BRANŻA Technologia, Instalacje sanitarne
PROJEKTANT	mgr inż. Kazimierz Gałuszka	NR RYS: 1
OPRACOWAŁ	mgr inż. Artur Sosnowska	SKALA 1:1000
DATA		1.2012r

skala 1: 1000

Wiat zambrowski

j. podlaskie

1992 nr 7. 190. 32. 06. 2

ga 4.33

Ocz. Śc. Oczyszczalnia ścieków

Sx. Studzienki kanalizacyjne

St. Studnia chłonna

~~zasilanie elektryczne~~

kanalizacja grawitacyjna PVC $\varnothing 160$

Starostwo Powiatowe w Zambrowie
Powiatowy Ośrodek Dokumentacji
Geodezyjnej i Kartograficznej

Powinno się zgodzić niniejszej mapy z oryginałem
przyjętym do państwowego zasobu geodezyjnego
i kartograficznego w dniu

1. ~~zawieszonych~~ innych podległych 1488/11
Niedopuszczalne jest także starczyć do celów
przebiegających 7.10.11

Zambrów dn. ...2011...-09- 2 3

Główny Powiatowy w Zambrowie
Powiatowy Ośrodek Dokumentacji
Geodezyjnej i Kartograficznej

Reprodukcja i rozpowszechnianie
i rozpowszechnianie tegoż dokumentu
wymaga zgody Komisji Stawop. Zambrowskiego

o którym mowa z dnia 17 maja 1989r.	PHU "Czysz				
(Dz. U. Nr 10)	<table border="1"> <tr> <td data-bbox="810 1906 903 1915"> OBIEKT </td> <td data-bbox="903 1906 994 1915"> Prze </td> </tr> <tr> <td data-bbox="810 1915 903 1924"> LOKALIZACJA </td> <td data-bbox="903 1915 994 1924"> ... </td> </tr> </table>	OBIEKT	Prze	LOKALIZACJA	...
OBIEKT	Prze				
LOKALIZACJA	...				

Wzrostek dn. 2011.-09

PHU "Czyste Środowisko" Wojciech Nowak 08-110 Śledzice, ul. Budowlana 3c		
OBIEKT	Przydomowa oczyszczalnia ścieków	INWESTOR Gmina Kotaki Kościelne
LOKALIZACJA	m. Wróble Arciszewo, gm. Kotaki Kościelne woj. podlaskie Dz. Nr 45	
STADIUM P.B.	TREŚĆ Zagospodarowanie terenu	BRANŻA Technologia, Instalacje sanitarne NR RYS. 1
PROJEKTANT	mgr inż. Kazimierz Gałuszka mgr inż. Kazimierz Gałuszka 192-0201/2019/01	SKALA 1:1000
OPRACOWAŁ	mgr inż. Artur Sosnowska mgr inż. Artur Sosnowska 192-0201/2019/01	DATA I.2012r

KOPIA MAPY LASALUNICEJ

skala 1:4000

wieś/miasto WROBLE ARCIJSZEJO

gmina Kotelno Koszeliński

powiat zambrowski

województwo łódzkie

numer nr 7.190.32.01.4.06.2

104-17-139.69

139.74

139.69

139.69

139.69

139.69

139.69

139.69

139.69

139.69

139.69

139.69

139.69

139.69

139.69

139.69

139.69

139.69

139.69

139.69

139.69

139.69

139.69

139.69

139.69

139.69

139.69

139.69

139.69

139.69

139.69

139.69

139.69

139.69

139.69

139.69

139.69

139.69

139.69

139.69

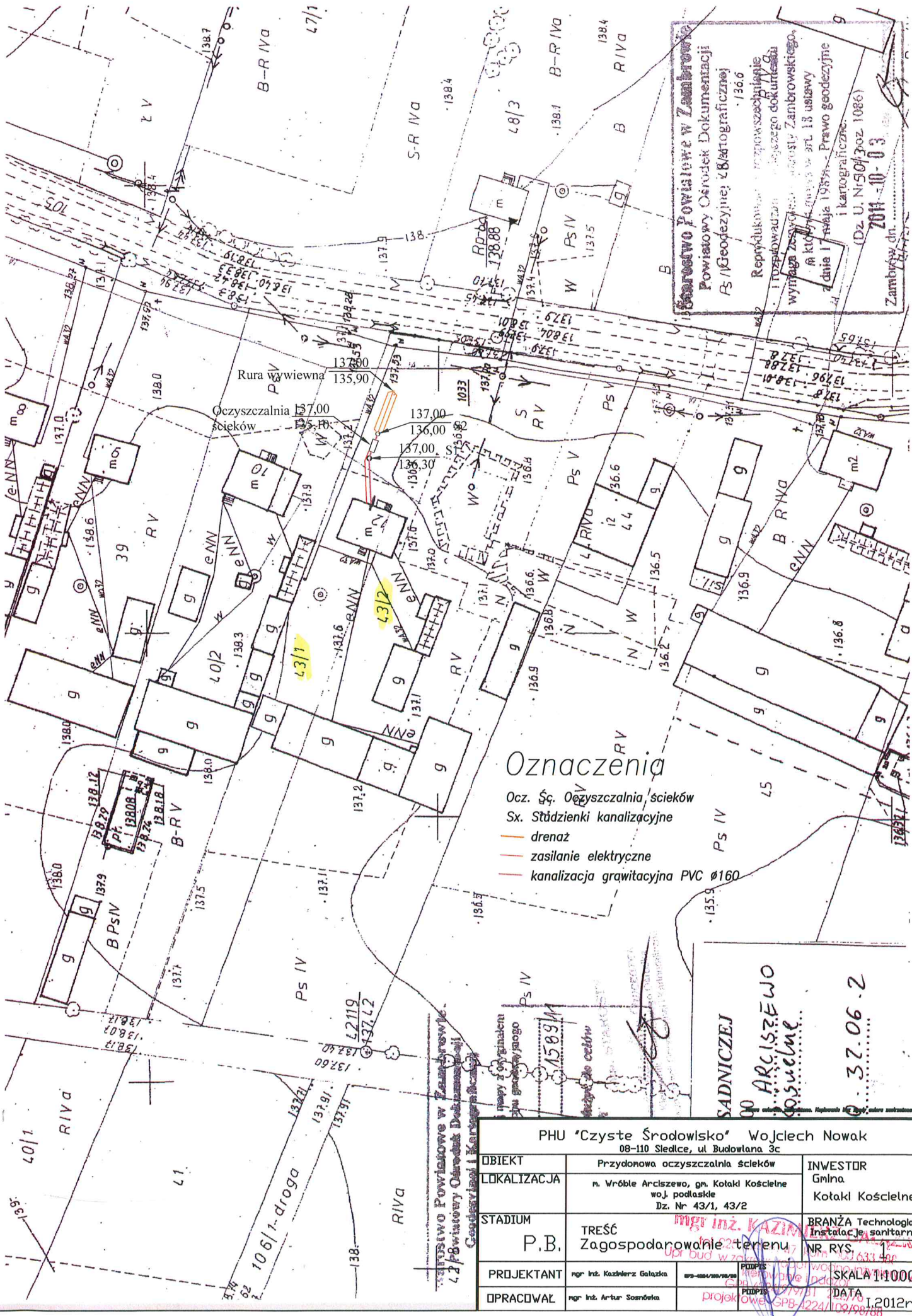
139.69

Oznaczenia

- Ocz. Śc. Oczyszczalnia ścieków
- Sx. Studzienki kanalizacyjne
- drenaz
- zasilanie elektryczne
- kanalizacja grawitacyjna PVC Ø160

PHU "Czyste Środowisko" Wojciech Nowak
08-110 Siedlce, ul. Budowlana 3c

OBIEKT	Przydomowa oczyszczalnia ścieków	INWESTOR
LOKALIZACJA	n. Wróble Arciszewo, gm. Kotaki Kościelne woj. podlaskie Dz. Nr 35/2	Gmina Kotaki Kościelne
STADIUM	P.B.	BRANŻA Technologia, Instalacje sanitarne
TREŚĆ	Zagospodarowanie terenu	NR RYS. 633/100
PROJEKTANT	mgr inż. Kazimierz Gatoła	DATA
OPRACOWAŁ	mgr inż. Artur Sośnówka	1.2012r



Oznaczenia

- Ocz. Śc. Oczyszczalnia ścieków
- Sx. Stłdzienki kanalizacyjne
- drenaz
- zasilanie elektryczne
- kanalizacja grawitacyjna PVC Ø160

SADNICZEJ

ARCISZEW
osuszenie

31.06.2012

PHU "Czyste Środowisko" Wojciech Nowak 08-110 Siedlce, ul. Budowlana 3c		
OBIEKT	Przydomowa oczyszczalnia ścieków	INWESTOR
LOKALIZACJA	n. Wróble Arciszewo, gm. Kotaki Kościelne woj. podlaskie Dz. Nr 43/1, 43/2	Gmina Kotaki Kościelne
STADIUM	P.B.	BRANŻA Technologia, Instalacje sanitarne
PROJEKTANT	mgr inż. Kazimierz Galazka	NR RYS. 1
OPRACOWAŁ	mgr inż. Artur Sosnówka	SKALA 1:1000 DATA 1.12.2012r

KOPIA MAPY ZASADNICZEJ

skala 1:1000

wieś: **Wróble** **ARCISZEW**

gmina: **Kotaki Kościelne**

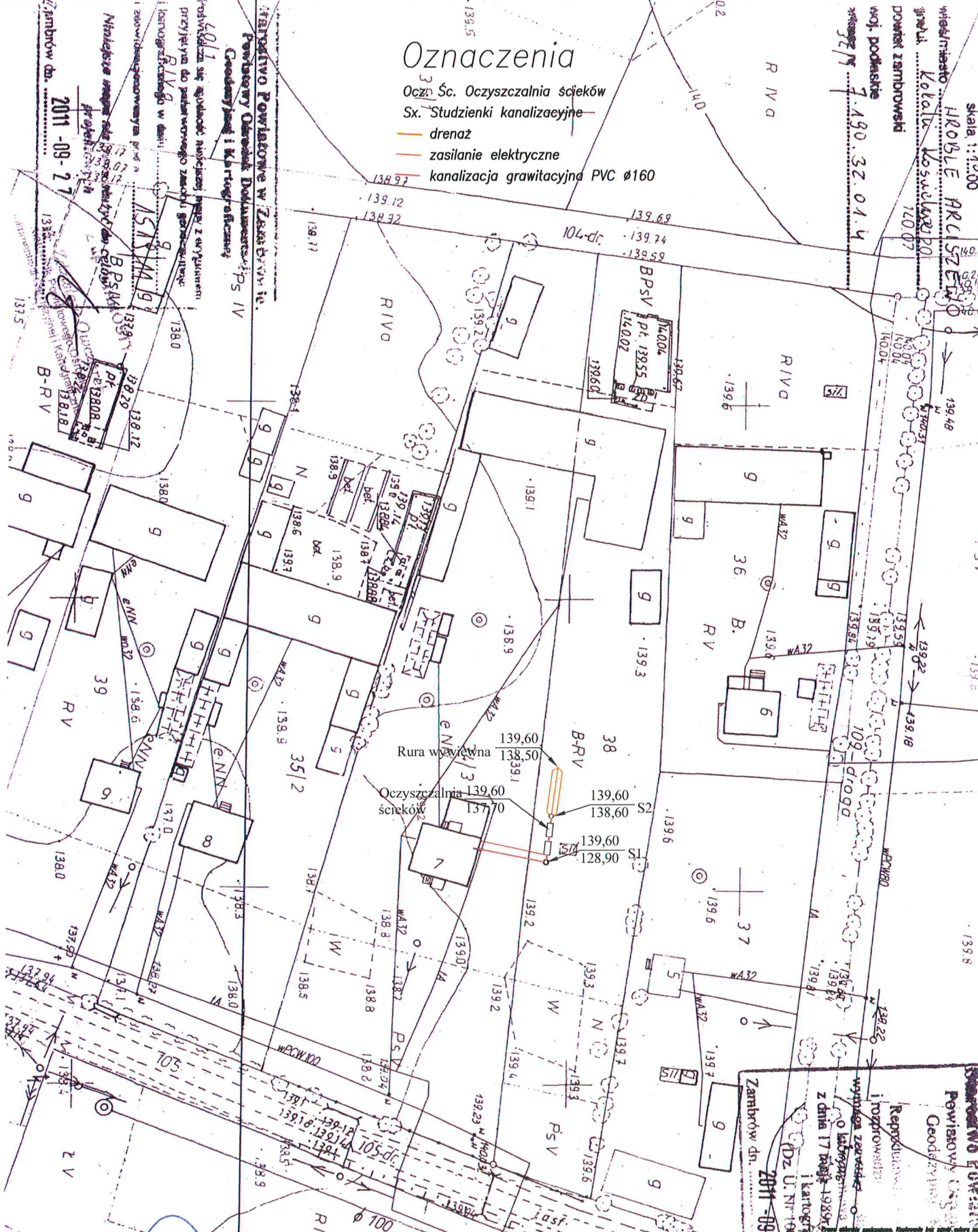
powiat: **Zambrów**

woj. podlaskie

z dnia 17.09.2011 r.

Oznaczenia

- Ocz. Śc. Oczyszczalnia ścieków
- Sx. Studzienki kanalizacyjne
- drenaż
- zasilanie elektryczne
- kanalizacja grawitacyjna PVC Ø160



mgr inż. **KAZIMIERZ GAŁĄZKA**
tel. 025 640 67 42, kom. 600 633 588
Upr. bud. w zakresie robót wodno-inżynieryjnych
Kierownik i projektant
GPB-2224/09/183 22276
projektowe GPB-2224/09/183

PHU "Czyste Środowisko" Wojciech Nowak 08-110 Siedlce, ul. Budowlana 3c		
OBIEKT	Przydomowa oczyszczalnia ścieków	INWESTOR
LOKALIZACJA	n. Wróble Arciszewo, gm. Kotaki Kościelne woj. podlaskie Dz. Nr 34/3, 38	Gmina Kotaki Kościelne
STADIUM	TREŚĆ Zagospodarowanie terenu	BRANŻA Technologia, Instalacje sanitarne
PROJEKTANT	mgr inż. Kazimierz Gałązka	NR RYS. 1
OPRACOWAŁ	mgr inż. Artur Sosnówka	SKALA 1:1000
		DATA 1.2012r

KOPIA MAPY ZASADNICZEJ

skala 1:1000

obręb Wróble Arciszewo

gm/ul Kotaki Kościelne

powiat zambrowski

woj. podlaskie

arkusz nr 7.190.32.01.4

Starostwo Powiatowe w Zambrowie
Powiatowy Ośrodek Dokumentacji
Geodezyjnej i Kartograficznej

Reprodukcja w całości, z zachowaniem
i rozprzestrzenianie
dokumentu
w oparciu o zapisy w Ustawie
o kłódkach i o kłódkach
z dnia 17 maja 1994 r. - Prawo geodezyjne
(Dz. U. Nr 100 poz. 1086)

Zambrow dn. 2011-10-05

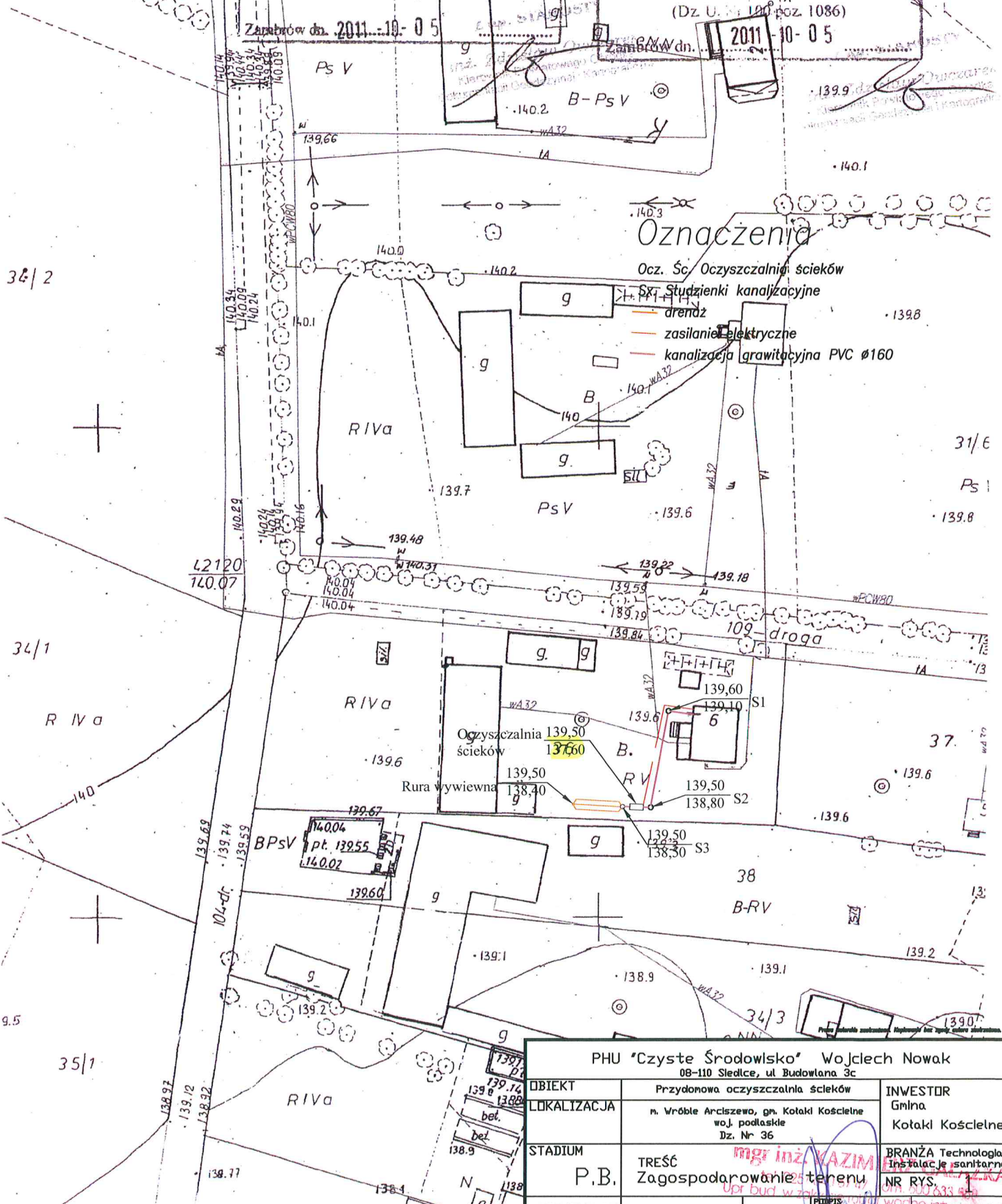
1628/11

Niniejsza mapa nie może służyć do celów
projektowych

Starostwo Powiatowe w Zambrowie
Powiatowy Ośrodek Dokumentacji
Geodezyjnej i Kartograficznej

Reprodukcja w całości, z zachowaniem
i rozprzestrzenianie
dokumentu
w oparciu o zapisy w Ustawie
o kłódkach i o kłódkach
z dnia 17 maja 1994 r. - Prawo geodezyjne
(Dz. U. Nr 100 poz. 1086)

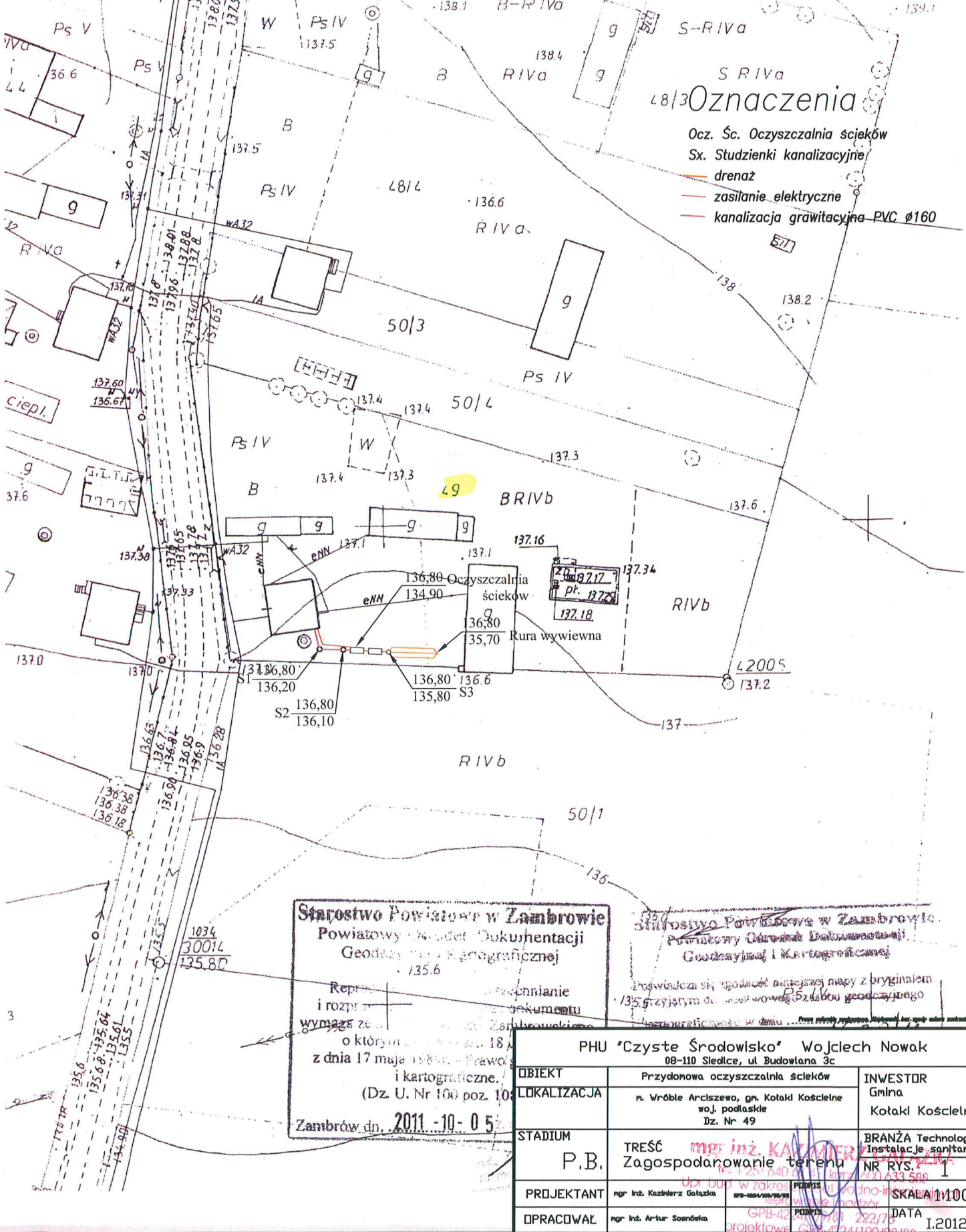
Zambrow dn. 2011-10-05



PHU "Czyste Środowisko" Wojciech Nowak 08-110 Siedlce, ul. Budowlana 3c		
OBIEKT	Przydomowa oczyszczalnia ścieków	INWESTOR
LOKALIZACJA	n. Wróble Arciszewo, gm. Kotaki Kościelne woj. podlaskie Dz. Nr 36	Gmina Kotaki Kościelne
STADIUM	TREŚĆ Zagospodarowanie terenu	BRANŻA Technologia, Instalacje sanitarne
P.B.		NR RYS.
PROJEKTANT	mgr inż. Kazimierz Górecki	SKALA 1:1000
OPRACOWAŁ	mgr inż. Artur Sosnowski	DATA

KOPIA MAPY ZASADNICZEJ

skala 1:1000
 obszar Wroble Arciszewo
 gm/ul Kotaki Koscielne
 powiat zambrowski
 woj. podlaskie
 arkusz nr 7/190.32.06.2



Starostwo Powiatowe w Zambrowie
 Powiatowy Urząd Dokumentacji
 Geodezyjnej i Kartograficznej
 135.6

Reprezentacja i rozprawa
 o którym mowa w art. 18
 z dnia 17 maja 1984 r. Prawo
 i kartograficzne.
 (Dz. U. Nr 100 poz. 10)
 Zambrow dn. 2011-10-05

Starostwo Powiatowe w Zambrowie
 Powiatowy Urząd Dokumentacji
 Geodezyjnej i Kartograficznej

Proszę o zgodę na wydanie mapy z przynajmniej
 135 grzywną do czasu wydania geodezyjnego
 i kartograficznego w dniu...

PHU "Czyste Środowisko" Wojciech Nowak 08-110 Siedlce, ul. Budowlana 3c		
OBIEKT	Przydomowa oczyszczalnia ścieków	INWESTOR
LOKALIZACJA	m. Wroble Arciszewo, gm. Kotaki Koscielne woj. podlaskie Dz. Nr 49	Gmina Kotaki Koscielne
STADIUM	TREŚĆ P.B. Zagospodarowanie terenu	BRANŻA Technologia, Instalacje sanitarne NR RYS. 1
PROJEKTANT	mjr inż. KAZIMIERZ UPR. bud. w zakresie inżynierii sanitarnej i wodno-energetycznej GPB-42/01/222/7	SKALA 1:1000 DATA I.2012r
OPRACOWAŁ	mjr inż. Artur Sosniński	

KOPIA MAPY ZASADNICZEJ

skala 1:1000

obręb Wróble Arciszewo

gm/ul Kołaki Kościelne

powiat zambrowski

woj. podlaskie

arkusz nr 7.191.32.01.4

Powiatowy Ośrodek Dokumentacji
Geodezyjnej i Kartograficznej

Reprodukcja mapy z oryginału
przejęty do państwowego zasobu geodezyjnego

(kierownik w dniu 17.12.11)

zawieszona decyzja nr 17.12.11

Nadaje się do użytku jako mapa zasadnicza

Zambrow dn. 2011-10-10

Główny Ośrodek Dokumentacji
Geodezyjnej i Kartograficznej

Reprodukcja mapy z oryginału
i rozprowadzenie jej do użytku
wymaga zezwolenia Starosty Zambrowskiego,
o którym mowa w art. 18 ustawy
z dnia 17 maja 1989r. - Prawo geodezyjne
i kartograficzne.
(Dz. U. Nr 100 poz. 1086)

Zambrow dn. 2011-10-10

Oznaczenia

R IVb

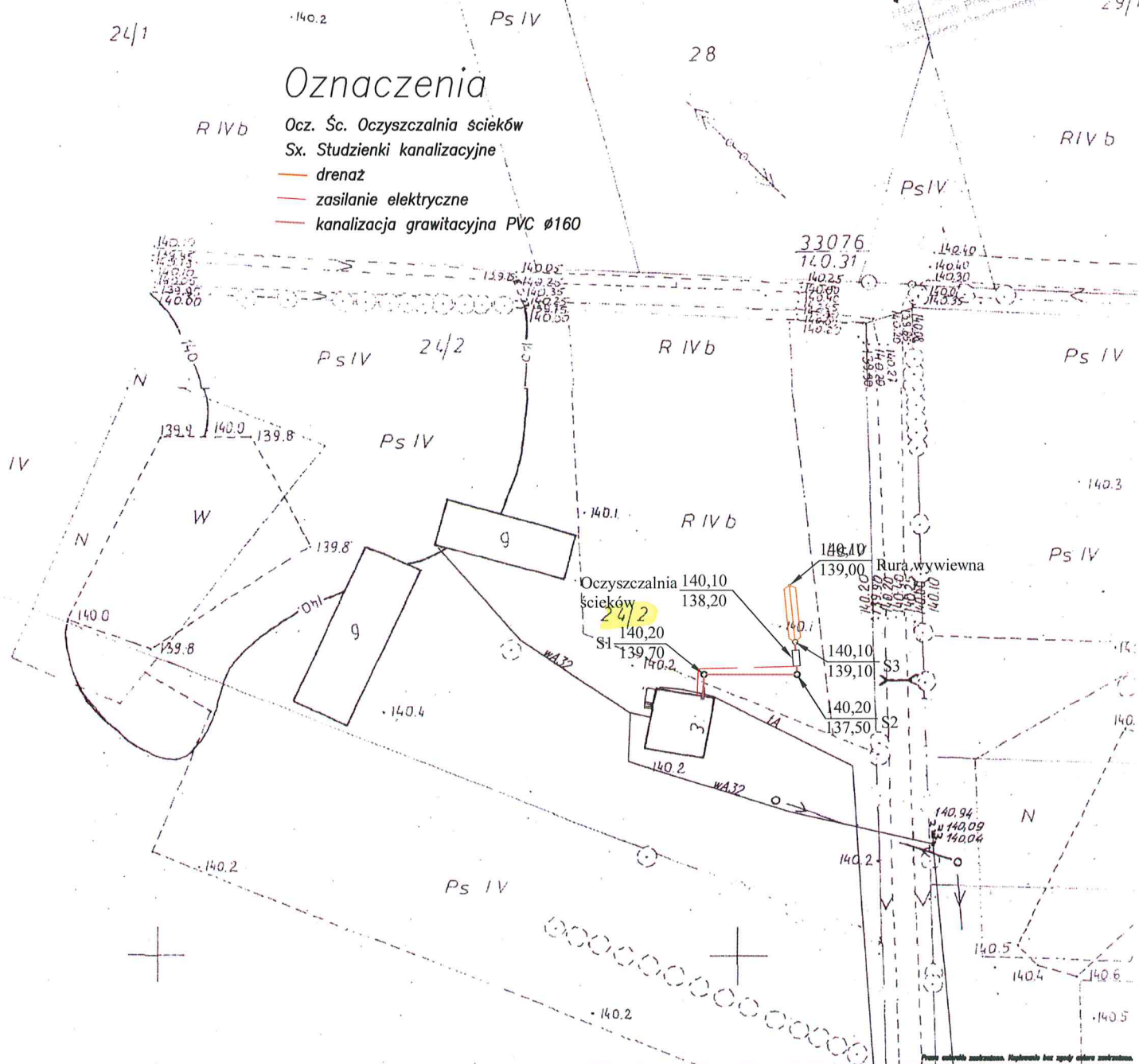
Ocz. Śc. Oczyszczalnia ścieków

Sx. Studzienki kanalizacyjne

— drenaż

— zasilanie elektryczne

— kanalizacja grawitacyjna PVC Ø160



PHU "Czyste Środowisko" Wojciech Nowak 08-110 Siedlce, ul. Budowlana 3c		
OBIEKT	Przydomowa oczyszczalnia ścieków	INWESTOR
LOKALIZACJA	m. Wróble Arciszewo, gm. Kołaki Kościelne woj. podlaskie Dz. Nr 24/2	Gmina Kołaki Kościelne
STADIUM	TREŚĆ P.B. Zagospodarowanie terenu	BRANŻA Technologia, Instalacje sanitarne
PROJEKTANT	mgr inż. Kazimierz Gatołka	NR RYS. 1
OPRACOWAŁ	mgr inż. Artur Sosnowski	SKALA 1:1000
		DATA 1.2012r