

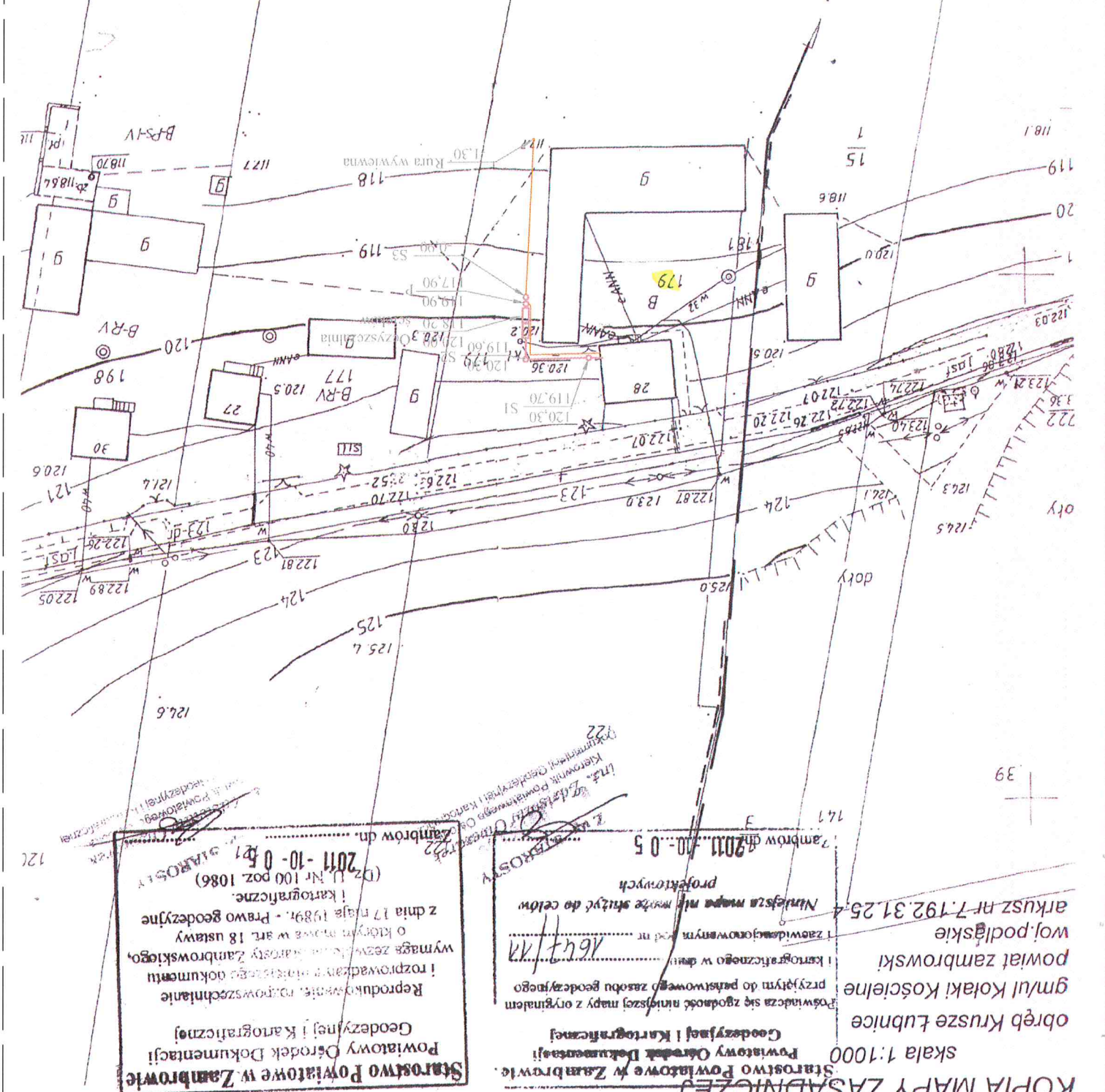
KRUSZE-LUBNICE

PRACOWNIA mgr inż. Kazimierz Skała		PROJEKTANT mgr inż. Kazimierz Skała	
LOKALIZACJA m. Krusze Lubnice, gm. Kotaki Kościelne		P.B.	
OBJEKT Przedmowa oczyszczalnia ścieków		STADIUM TREŚĆ	
INWESTOR Gmina		Zagospodarowanie terenów	
Katakl Kościelne			
Przydomowa oczyszczalnia ścieków			
08-110 Sieńce, ul. Budowlana 3c			
PHU "Czyste Środowisko" Wojciech Nowak			
1:2012r			

Prace niniejsze wykonano zgodnie z zasadami technicznymi

Oznaczenia

- kanalizacja grawitacyjna PVC ø160
- zasilanie elektryczne
- St Studnia chtienna
- Sx. Studzienki kanalizacyjne
- Ocz. Śc. Oczyszczalnia ścieków



Starostwo Powiatowe w Zambrowie
Geodezyjne i Kartograficzne
Powiatowy Ośrodek Dokumentacji Geodezyjnej i Kartograficznej

Reprodukowane, rozpowszechniane i rozpraszane w formie dokumentu wymaga zezwolenia Starosty Zambrowskiego, o którym mowa w art. 18 ustawy z dnia 17 maja 1989r. - Prawo geodezyjne i kartograficzne.
(Dz.U. Nr 100 poz. 1086)
2011-10-05
Zambrow dn.

Starostwo Powiatowe w Zambrowie
Geodezyjne i Kartograficzne

Posiada się zgodność niniejszej mapy z oryginałem przyjęm do parsiwowej zasobu geodezyjnego i kartograficznego w dniu

T. Zawadzki

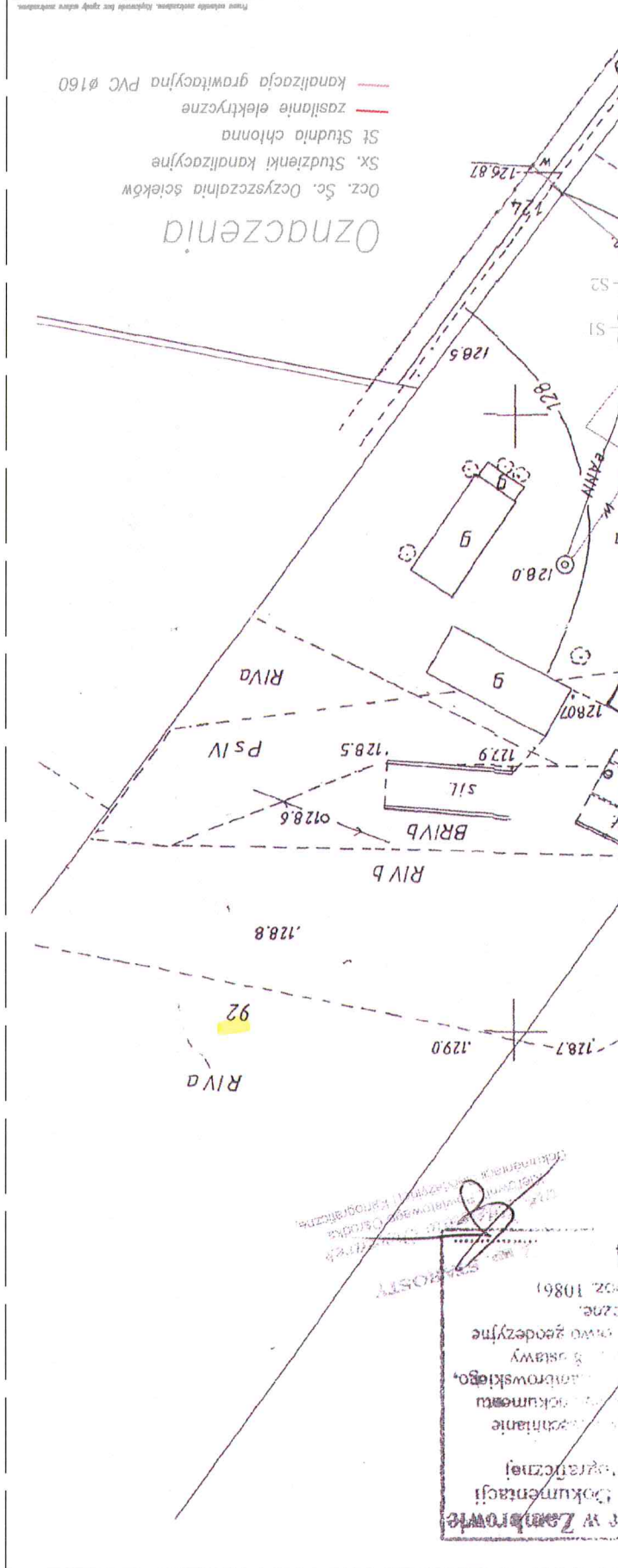
Niniejsza mapa nie może służyć do celów projektowych

2011-10-05

KOPIA MAPY ZASADNICZEJ
skala 1:1000
Powiatowy Ośrodek Dokumentacji Geodezyjnej i Kartograficznej

gm/ul Kotaki Kościelne
obręb Krusze Lubnice
powiat zambrowski
woj. podlaskie
arkusz nr 7.192.31.25

DATA	1.2012r
PROJEKTANT	mjr inż. Kazimierz Gałczyński nr 42000
STADIUM	P.B.
LOKALIZACJA	Przydomowa oczyszczalnia ścieków m. Krusze Lubnice, gm. Kotaki Kościelne Dz. Nr 96
OBIEKT	Przydomowa oczyszczalnia ścieków 08-110 Siedlce, ul. Budowlana 3c
INWESTOR	Gmina
OPRACOWAŁ	mjr. Lukasz Pietsch



KOPIA MAPY ZASADNICZEJ

skala 1:1000

obręb Krusze Lubnice

gm/ul Kotaki Kościelne

powiat zambrowski

woj. podlaskie

arkusz nr 7.192.32.21.3

Zambrów dn. 2011-10-04

Województwo Podlaskie

Urząd Miejski w Zambrowie

Wydział Urbanistyki i Architektury

mgr inż. Kazimierz Gałczyński

nr 42000

127.00

126.50

126.00

125.50

125.00

124.50

124.00

123.50

123.00

122.50

122.00

121.50

121.00

120.50

120.00

119.50

119.00

118.50

118.00

117.50

117.00

116.50

116.00

115.50

115.00

114.50

114.00

113.50

113.00

112.50

112.00

111.50

111.00

110.50

110.00

109.50

109.00

108.50

108.00

107.50

107.00

106.50

106.00

105.50

105.00

104.50

104.00

103.50

103.00

102.50

102.00

101.50

101.00

100.50

100.00

99.50

99.00

98.50

98.00

97.50

97.00

96.50

96.00

95.50

95.00

94.50

94.00

93.50

93.00

92.50

92.00

91.50

91.00

90.50

90.00

89.50

89.00

88.50

88.00

87.50

87.00

86.50

86.00

85.50

85.00

84.50

84.00

83.50

83.00

82.50

82.00

81.50

81.00

80.50

80.00

79.50

79.00

78.50

78.00

77.50

77.00

76.50

76.00

75.50

75.00

74.50

74.00

73.50

73.00

72.50

72.00

71.50

71.00

70.50

70.00

69.50

69.00

68.50

68.00

67.50

67.00

66.50

66.00

65.50

65.00

64.50

64.00

63.50

63.00

62.50

62.00

61.50

61.00

60.50

60.00

59.50

59.00

58.50

58.00

57.50

57.00

56.50

56.00

55.50

55.00

54.50

54.00

53.50

53.00

52.50

52.00

51.50

51.00

50.50

50.00

49.50

49.00

48.50

48.00

47.50

47.00

46.50

46.00

45.50

45.00

44.50

44.00

43.50

43.00

42.50

42.00

41.50

41.00

40.50

40.00

39.50

39.00

38.50

38.00

37.50

37.00

36.50

36.00

35.50

35.00

34.50

34.00

33.50

33.00

32.50

32.00

31.50

31.00

30.50

30.00

29.50

29.00

28.50

28.00

27.50

27.00

26.50

26.00

25.50

25.00

24.50

24.00

23.50

23.00

22.50

22.00

21.50

21.00

20.50

20.00

19.50

19.00

18.50

18.00

17.50

17.00

16.50

16.00

15.50

15.00

14.50

14.00

13.50

13.00

12.50

12.00

11.50

11.00

10.50

10.00

9.50

9.00

8.50

8.00

7.50

7.00

6.50

6.00

5.50

5.00

4.50

4.00

3.50

3.00

2.50

2.00

1.50

1.00

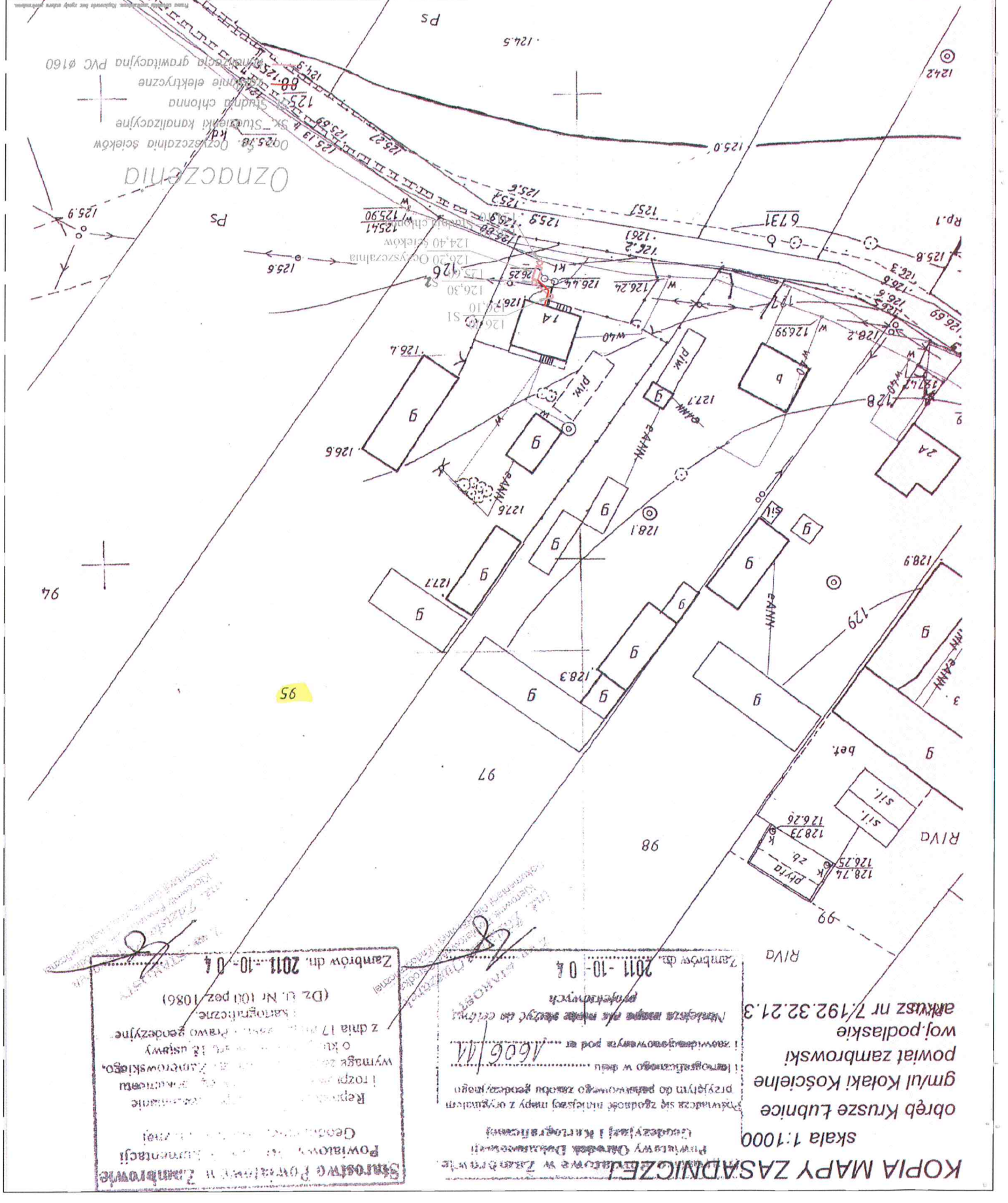
0.50

0.00

INWESTOR	Przedsiębiorstwo oczyszczalni ścieków m. Krusze Łubnice, gm. Kotaki Kościelne Gmina	LOKALIZACJA	STADIUM
KATASTRALNA KOSZTOWANIE	Katastralne Kosztownictwo ul. Kościelna 1, 25-000 Krusze Łubnice	PROJEKTANT	PROJEKTANT
OPRACOWAŁ	mgr inż. Łukasz Pietraszk	OPRACOWAŁ	mgr inż. Łukasz Pietraszk
mgr inż. KAZIMIERZ KAMIELEWICZ ul. Kościelna 1, 25-000 Krusze Łubnice tel. 71 722 17 71 projekcyjne@kzprojekt.pl		mgr inż. KAZIMIERZ KAMIELEWICZ ul. Kościelna 1, 25-000 Krusze Łubnice tel. 71 722 17 71 projekcyjne@kzprojekt.pl	
DZ. Nr. 95		DZ. Nr. 95	
Kotaki Kościelne		Kotaki Kościelne	
08-110 Siedlice, ul. Budowlana 3c		08-110 Siedlice, ul. Budowlana 3c	
PHU "Czyste Środowisko" Wojciech Nowak		PHU "Czyste Środowisko" Wojciech Nowak	

129
28
23

130
27
12

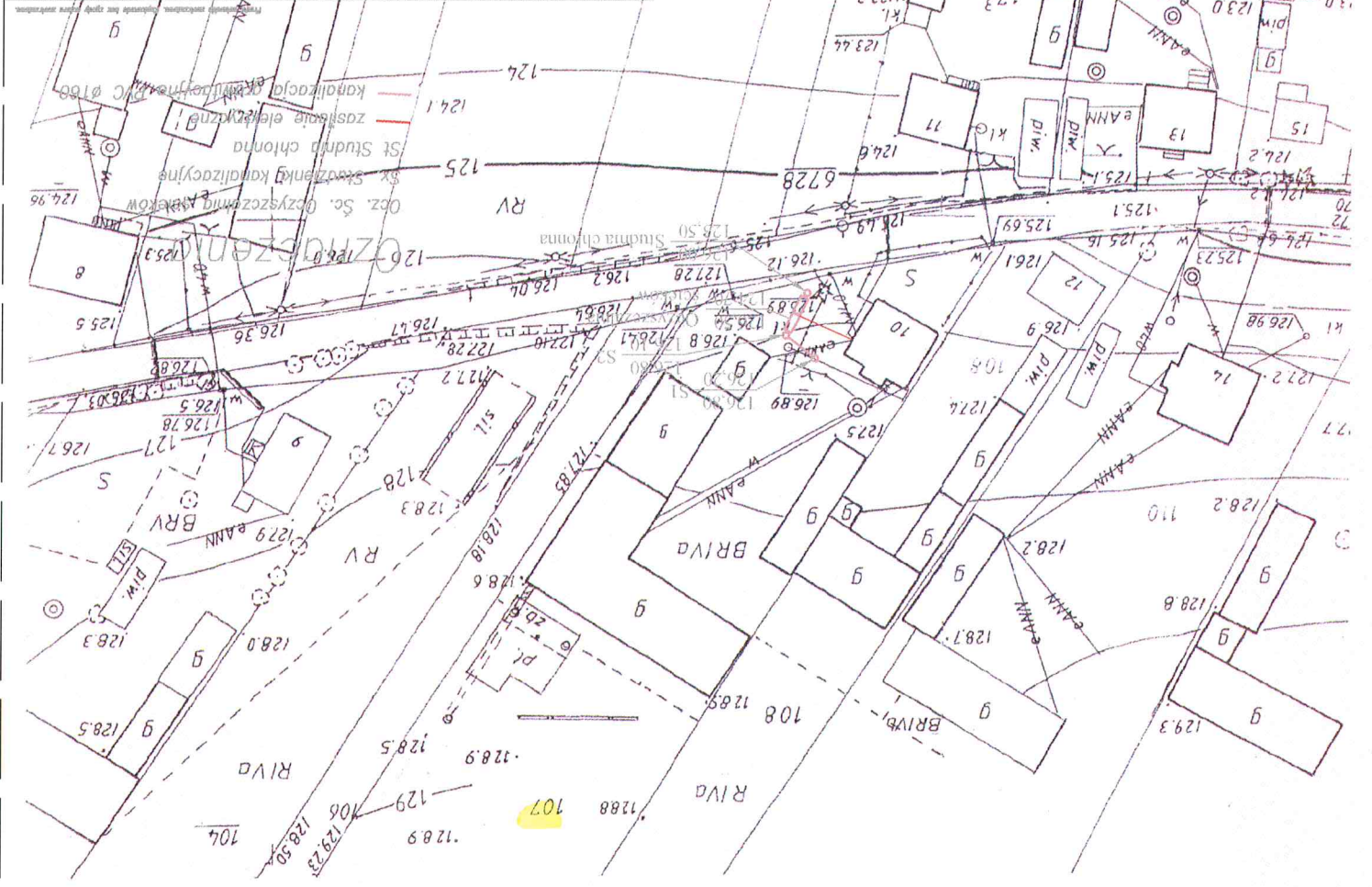


Starostwo Powiatowe w Zambrowie
Powiatowy Urząd Rejonowy w Zambrowie
Geod. i Kartograficzny
Republika
wymaga z...
z dnia 17...
z katograhiczne
(Dz. U. Nr 100 poz. 1086)
Zambrow dn. 2011-10-04

Starostwo Powiatowe w Zambrowie
Powiatowy Urząd Rejonowy w Zambrowie
Geod. i Kartograficzny
Republika
wymaga z...
z dnia 17...
z katograhiczne
(Dz. U. Nr 100 poz. 1086)
Zambrow dn. 2011-10-04

KOPIA MAPY ZASADNICZEJ
skala 1:1000
obręb Krusze Łubnice
gm/ul Kotaki Kościelne
powiat zambrowski
woj. podlaskie
arkusz nr 7/192.32.21.3
Zambrow dn. 2011-10-04

PRACOWNIA mgr Lukasz Pietsch	PROJEKTANT mgr inż. Kazimierz Cichy	OPRACOWAŁ	DATA 1.2012r
INWESTOR Przedsiębiorstwo oczyszczalni ścieków 08-110 Świdnica, ul. Biedwotana 3c	LOKALIZACJA m. Krusze Lubnice, gm. Kotaki Kościelne woj. podlaskie	STADIUM P.B.	PROJEKTANT mgr inż. Kazimierz Cichy
BRANŻA Techniczna Kotłownia, instalacje Kotłownia, instalacje	TYTUŁ Projekt techniczny instalacji oczyszczalni ścieków	TRZEŚĆ Zagospodarowanie	PROJEKTANT mgr inż. Kazimierz Cichy
BRANŻA Techniczna Kotłownia, instalacje	TYTUŁ Projekt techniczny instalacji oczyszczalni ścieków	TRZEŚĆ Zagospodarowanie	PROJEKTANT mgr inż. Kazimierz Cichy



mgr inż. Kazimierz Cichy
Kotłownia, instalacje
Kotłownia, instalacje

Starostwo Powiatowe w Zambrowie
Geodezyjne i kartograficzne
Powiatowy Centralny Dokumentacja
Reprodukcja i rozpowszechnianie
wymaga zezwolenia Powiatowego
Urzędu Geodezyjno-Kartograficznego
z dnia 17 maja 1989r. - Prawo geodezyjne
i kartograficzne (Dz.U. Nr 100 poz. 1086)
2011-10-05
Zambrów dn.

Starostwo Powiatowe w Zambrowie
Geodezyjne i kartograficzne
Powiatowy Centralny Dokumentacja
Reprodukcja i rozpowszechnianie
wymaga zezwolenia Powiatowego
Urzędu Geodezyjno-Kartograficznego
z dnia 17 maja 1989r. - Prawo geodezyjne
i kartograficzne (Dz.U. Nr 100 poz. 1086)
2011-10-05
Zambrów dn.

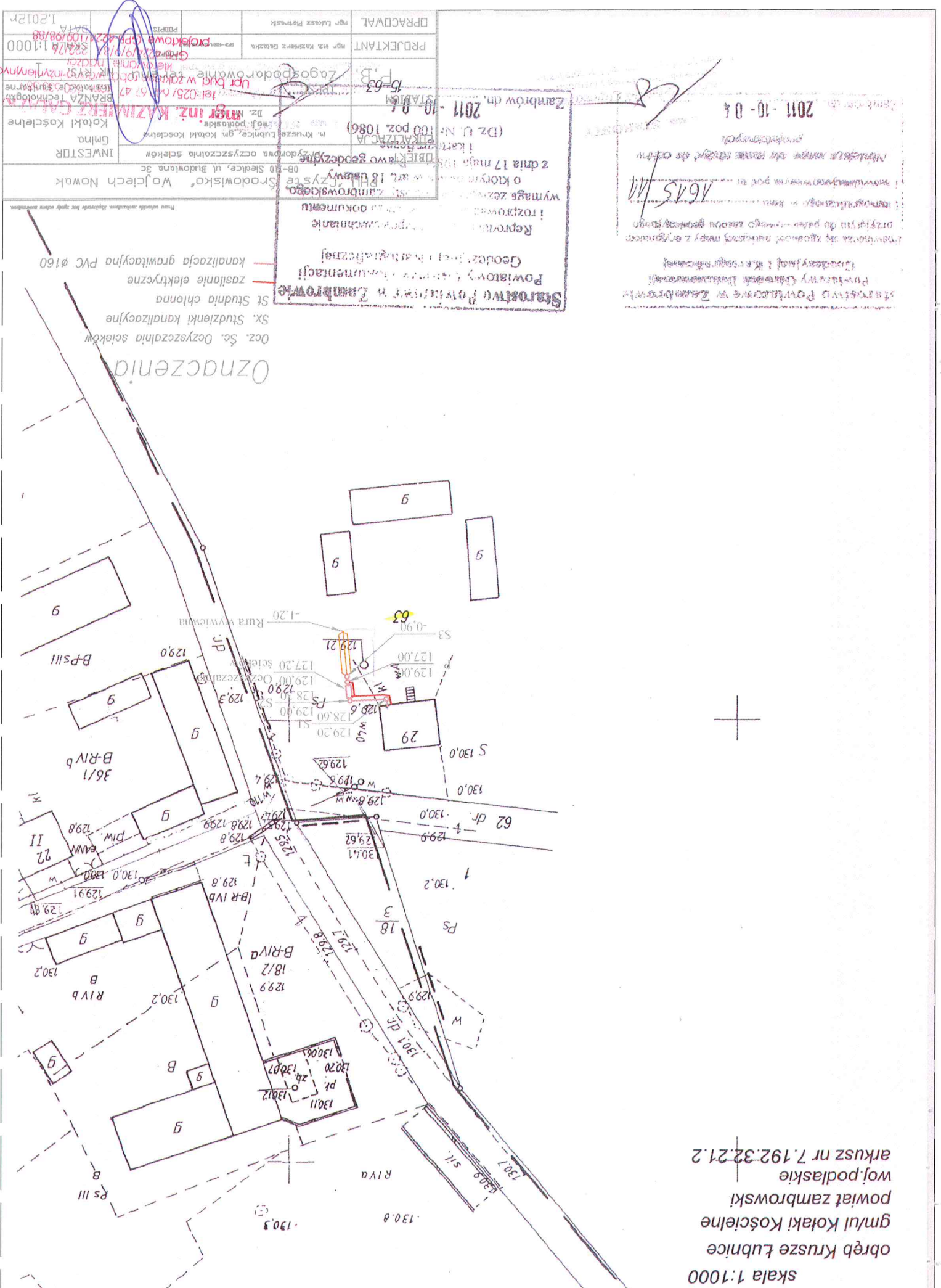
KOPIA MAPY ZASADNICZEJ

skala 1:1000
obręb Krusze Lubnice
gm/ul Kotaki Kościelne
powiat zambrowski
woj. podlaskie
arkusz nr 7.192.32.21.3

KOPIA MAPY ZASADNICZEJ

skala 1:1000

obręb Krusze Łubnice
gm/ul Kotaki Kościelne
powiat zambrowski
woj. podlaskie
arkusz nr 7.192.32.21.2



Oznaczenia

INWESTOR	Srodowisko Wojtech Nowak	PROJEKTANT	mgr inż. Krzysztof Góralczyk	OPRACOWAL	mgr Lidzka Pietrasik
Główna	Kotaki Kościelne	ul. Kosciuszki	100 poz. 1086	ul. Kosciuszki	100 poz. 1086
tel: 025/64547	mgr inż. MAZIMIERZ GAIKIN	ul. Kosciuszki	100 poz. 1086	ul. Kosciuszki	100 poz. 1086
1:1000	1:1000	1:1000	1:1000	1:1000	1:1000
DATA	1.2012r				

z dnia 17 maja 2011 r. (Dz. U. Nr. 100 poz. 1086)

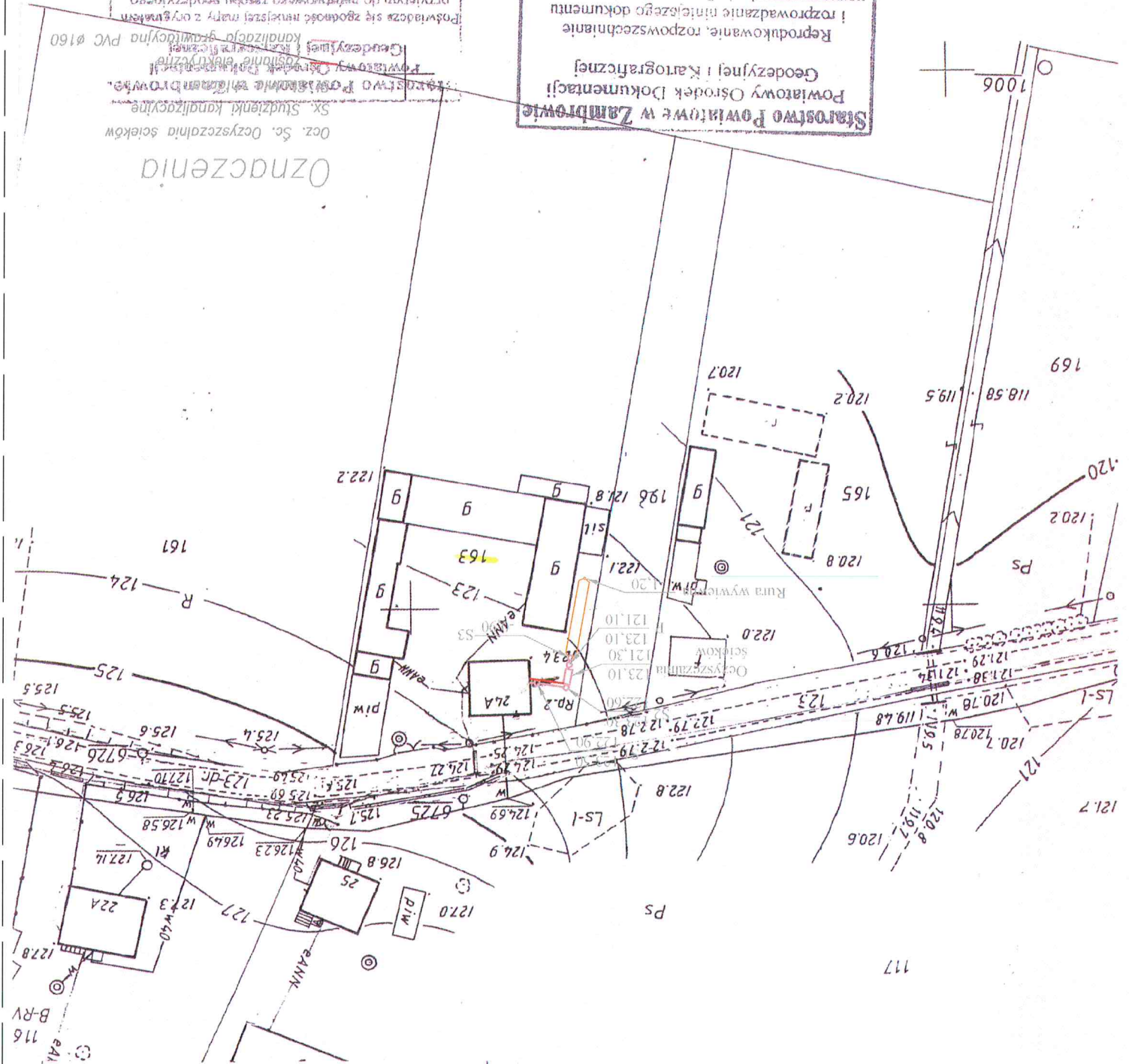
Stałość Powiatowa w Zambrowie
Powiatowy Urząd Budowlany

1615/M

2011-10-04

LINE WOJ. ŁOMŻYŃSK

KOPIA MARY ZASADNICZEJ
 Skala 1:1000
 wies. KRYSZE ŁUBNIC
 gm. Kokołki Koscielne
 powiat zambrowski
 woj. podlaskie
 arkusz nr 244 423 164



Zambrow dn. 2010-07-17
 (Dz. U. Nr 100 poz. 1086)
 ! kartograficzne.
 o którym mowa w art. 18 ustawy
 wymaga zezwolenia Starosty Zambrowskiego,
 ! rozprawdzające niniejszego dokumentu
 Reprodukowanie, rozpowszechnianie
 Powiatowy Ośrodek Dokumentacji i Kartograficznej
 Geodezycznej i Kartograficznej

OPRACOWAL	mgr Lukasz Pietszak
PROJEKTANT	mgr inż. Katarzyna Gajda
TRZECI	P.B. Zagospodarowanie terenów
STADIUM	Projekt
LOKALIZACJA	Zambrow, ul. Koscielna
OBIEKT	HO - czyste spłódzisko w miejscowości Kokołki Koscielne
INWESTOR	Gm. Kokołki Koscielne

! kartograficznego w celu
 przy tym do państwowego zasobu geodezyjnego
 Powiadacza się zgodność niniejszej mapy z oryginałem
 Gęstość linii 1:1000
 kandydata gęstość linii PVC Ø160
 Powiatowy Ośrodek Dokumentacji i Kartograficznej
 Starostwo Powiatowe w Zambrowie
 Sz. Studzienki kanalizacyjne
 Ocz. Śc. Oczyszczająca ścieków

OZNACZENIA

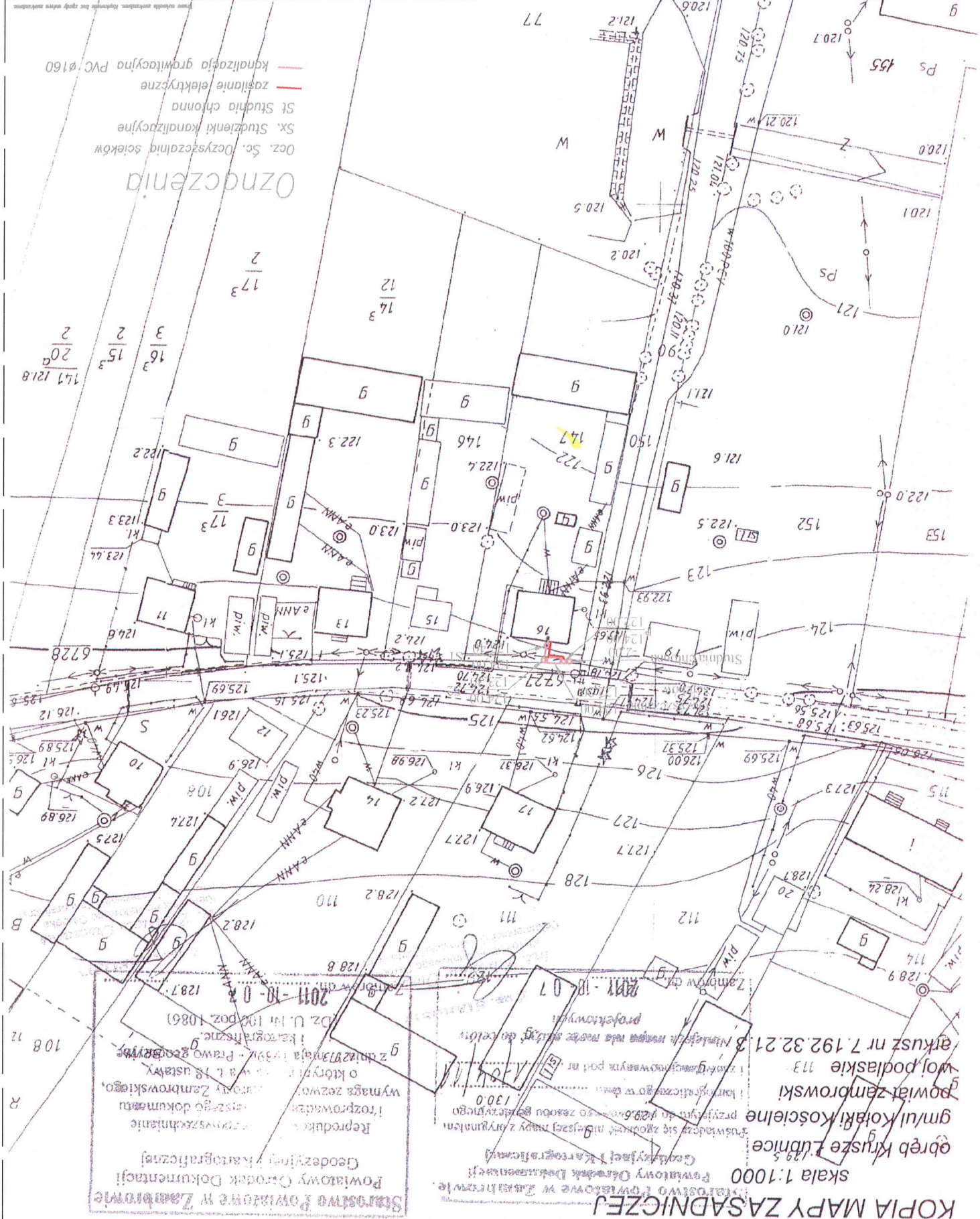
KOPIA MAPY ZASADNICZEJ

Skala 1:1000
 Powiatowy Ośrodek Dokumentacji i Kartograficznej
 Górze Krusze Lubnice

gmina Kosielska
 powiat zambrowski
 woj. podlaskie 113
 arkusz nr 7.192.32.21
 3. Należyk w tym celu do celów
 i zarysowania pod ni
 Kartograficzny w tym
 1300

Starostwo Powiatowe w Zambrowie
 Powiatowy Ośrodek Dokumentacji i Kartograficznej
 Reprodukcyjny i fotograficzny
 i rozprawy z tym dokumentu
 wymaga zezwolenia Zarządu Powiatu
 o którym w art. 18 ustawy
 z dnia 27 maja 1975 r. Prawo geodezyjne
 i kartograficzne.
 DZ.U. Nr 100 poz. 10861
 2011-10-08

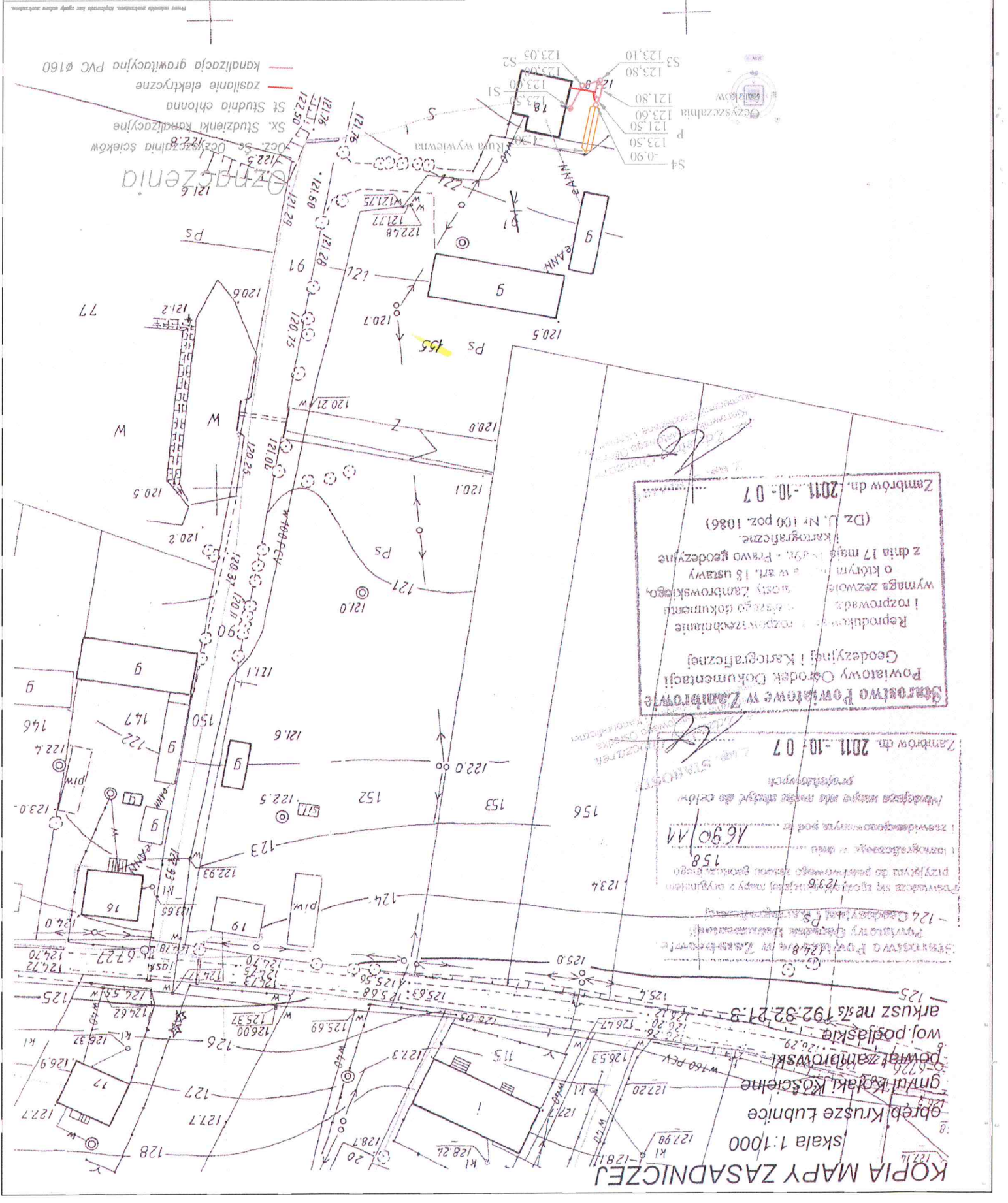
OBIEKT	Przydomowa oczyszczalnia ścieków	INWESTOR	Gmina Kosielska
LOKALIZACJA	m. Krusze Lubnice, gm. Kosielska woj. podlaskie	DZ. Nr 147	
STADIUM	TRZĘC	mgr inż. W. ZIMMERMAN	
PROJEKTANT	mgr inż. Kosielska	mgr inż. Kosielska	
OPRACOWAŁ	mgr inż. Kosielska	mgr inż. Kosielska	



Oznaczenia

- kanalizacja grawitacyjna PVC Ø160
- zasilanie elektryczne
- St. Studnia chłonna
- Sx. Studzienki kanalizacyjne
- Ocz. Śc. Oczyszczalnia ścieków

DRACOWAL	mgr Lukasz Pietsch	PROJEKTANT	mgr inż. Kazimierz Gałuszka
STADIUM	P.B.	TRZĘC	mgr inż. Kazimierz Gałuszka
LOKALIZACJA	n. Krusze Łubnice, gm. Kotaki Koscielne	INWESTOR	Przedsiębiorstwo Oczyszczalni Ścieków 00-110 Siedlice, ul. Budowlana 3c
PHU "Czyste Środowisko" Wojciech Nowak			



Urząd Powiatowy w Zambrowie
 Geodezji i Kartografii
 Reprodukowanie i rozprowadzanie
 i rozpraszanie w art. 18 ustawy
 z dnia 17 maja 2004 r. - Prawo geodezyjne
 i kartograficzne
 (Dz. U. Nr 100 poz. 1086)
 Zambrow dn. 2011-10-07

Zambrow dn. 2011-10-07
 158
 1690/M

KOPIA MAPY ZASADNICZEJ
 skala 1:1000
 obręb Krusze Łubnice
 gm. Kotaki Koscielne
 powiat zambrowski
 woj. podlaskie
 arkusz nr 192-92-21-3

PRACOWNIA mgr. Łukasz Pietszak	PROJEKTANT mgr inż. Kordian Datka	DPRACOWAL mgr. Łukasz Pietszak
STADIUM P.B.	TREŚĆ Zagospodarowanie terenu pod budowę obiektu sportowego w formie kompleksu sportowego z terenem rekreacyjnym i parkingiem	PROJEKTANT mgr inż. Kordian Datka
OBJEKT ZAKŁADZACJA	PRZYDOMOWA Przydomowa oczyszczalnia ścieków	PROJEKTANT mgr inż. Kordian Datka

Wykropowane na daną mapie obiekty budowlane zostały zlokalizowane w wyniku inwentury terenowej i dokumentacji powyższej. Wykropowane na daną mapie obiekty budowlane zostały zlokalizowane w wyniku inwentury terenowej i dokumentacji powyższej.

Starostwo Powiatowe w Zielonogórze
Powiatowy Ośrodek Dokumentacji
Geograficznej i Kartograficznej

2006-10-26

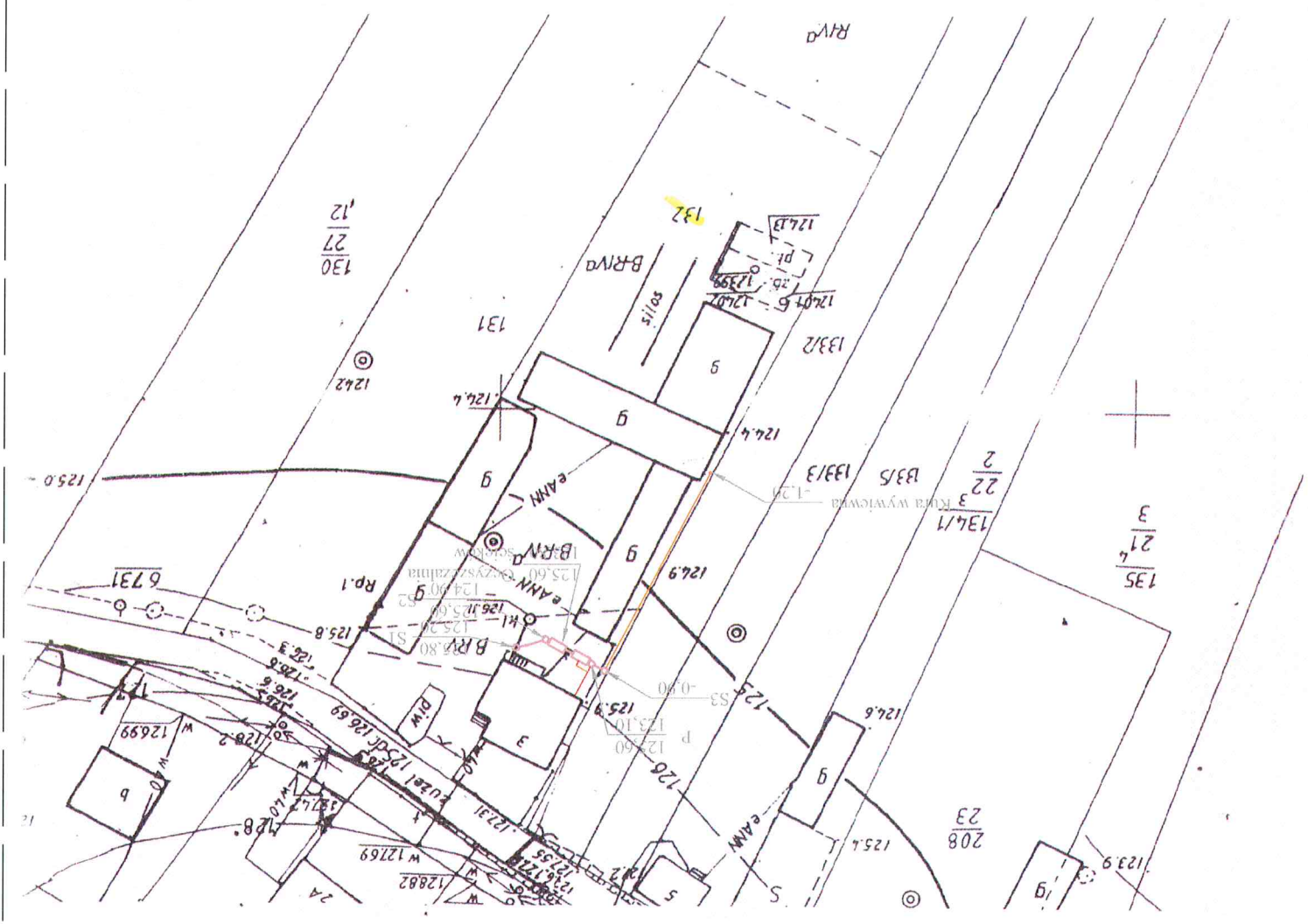
2006-10-26

2006-10-26

OZNACZENIA

- kanalizacja grawitacyjna PVC Ø160
- zasilanie elektryczne
- St. Studnia chtienna
- Sx. Studzienki kanalizacyjne
- Ocz. Śc. Oczyszczalnia ścieków

SPORZĄDK W ROKU 2006



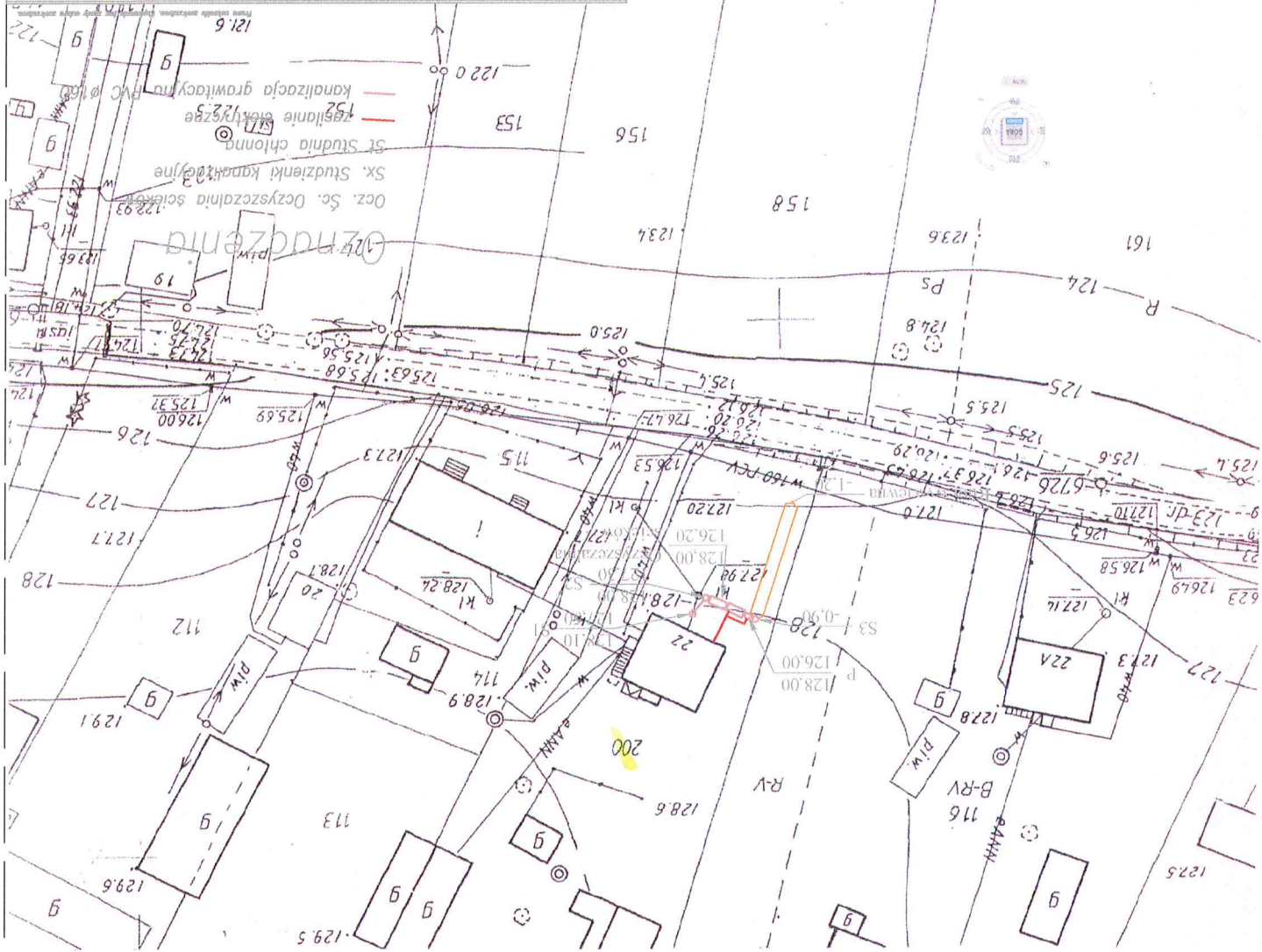
SKŁAR M:1000

Prk. nr. 244.423.113

25.10.2006
L. Nr. zm.
L. Kr. rob. 13143/224106

Krusze Lubinie
Gabriele Kobielska
Wzrostki podlasie
Inżynieria Dendrologiczna
Zbiorniki do gospodarki
piły gospod., dn. 10.10.02

OBIEKT	Przydomowa oczyszczalnia ścieków	INWESTOR	Gmina Kotaki Koscielne
LOKALIZACJA	m. Krusze Łubnice, gm. Kotaki Koscielne	DZ. Nr 200	
STADIUM	TRZŚĆ	PROJEKTANT	mgr inż. Kazimierz Pietsch
PROJEKTANT	mgr inż. Kazimierz Pietsch	OPRACOWAŁ	mgr inż. Kazimierz Pietsch
PHU "Czyste Środowisko" Wojciech Nowak 08-110 Siedlice, ul. Budowlana 3c			



Zamówienie nr 100 poz. 1086)
 (02 5 100 poz. 1086)
 z dnia 17 maja 2011 r. - Prawo geodezyjne
 w sprawie geodezyjnego pomiaru i ustalenia
 wyników pomiaru geodezyjnego, dokumentacji
 i rozporządzenia w sprawie geodezyjnych
 pomiarów geodezyjnych i dokumentacji
 geodezyjnej; Kartograficzny
 Powiatowy Ośrodek Dokumentacji
 Geodezyjnej i Kartograficznej
 2011-10-07
 Zamówienie nr 100 poz. 1086)

Zamówienie nr 100 poz. 1086)
 (02 5 100 poz. 1086)
 z dnia 17 maja 2011 r. - Prawo geodezyjne
 w sprawie geodezyjnego pomiaru i ustalenia
 wyników pomiaru geodezyjnego, dokumentacji
 i rozporządzenia w sprawie geodezyjnych
 pomiarów geodezyjnych i dokumentacji
 geodezyjnej; Kartograficzny
 Powiatowy Ośrodek Dokumentacji
 Geodezyjnej i Kartograficznej
 2011-10-07
 Zamówienie nr 100 poz. 1086)

skala 1:1000
 obręb Krusze Łubnice
 gm/ul Kotaki Koscielne
 powiat zambrowski
 woj. podlaskie
 arkusz nr 7.192.32.21.3

KOPIA MAPY ZASADNICZEJ

KOPIA MAPY ZASADNICZEJ
 skala 1:1000

obręb Krusze Łubnice
 gm/ul Kotaki Kościelne
 powiat zambrowski
 woj. podlaskie
 arkusz nr 7.192.32.21.3

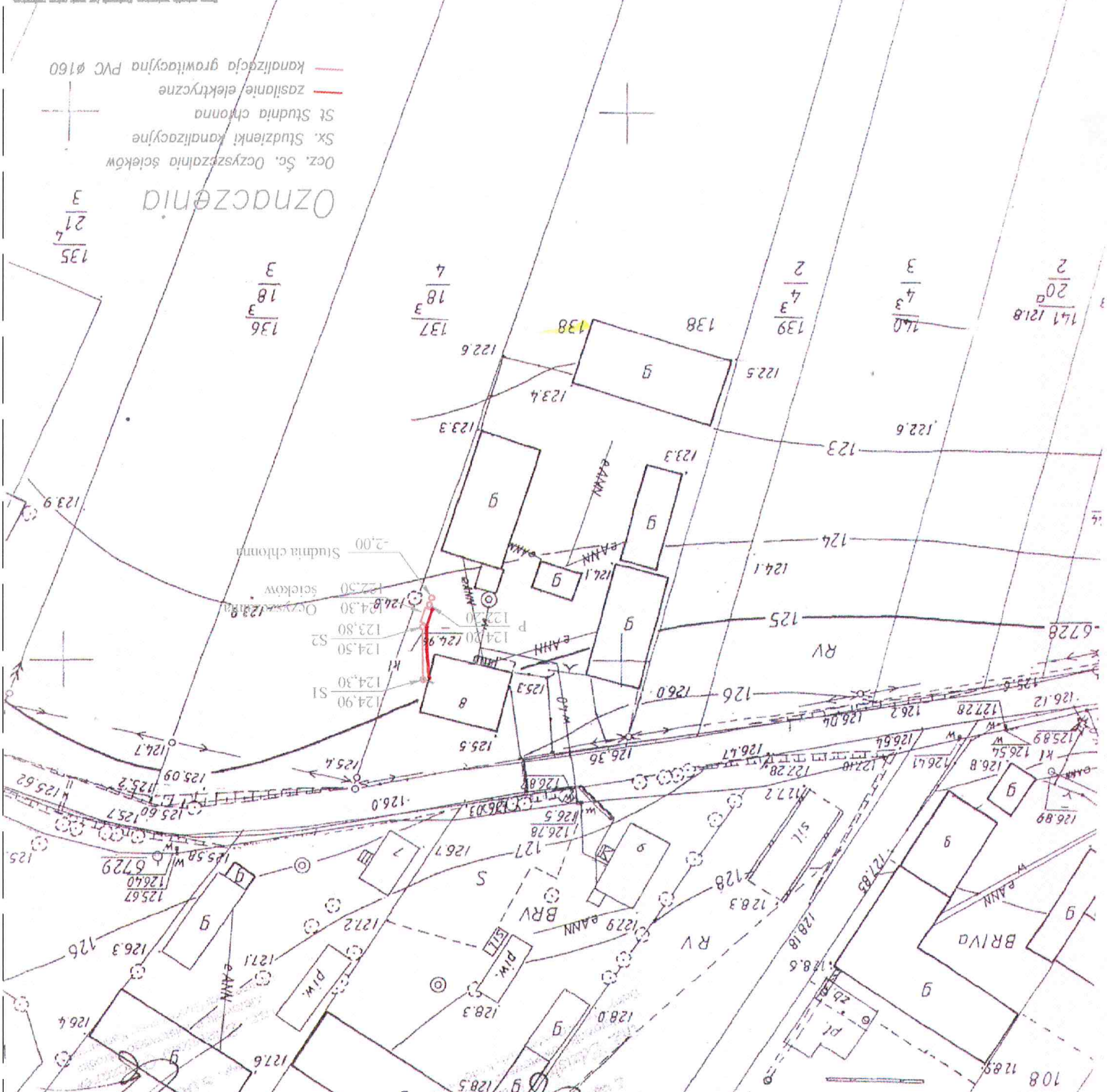
Reprodukcję niniejszego dokumentu w całości lub w części bez zgody Wykonawcy jest zabronione. Wszelkie zmiany i dopiski w niniejszym dokumencie nie są zgodne z oryginałem. Podpisany jest zgodny z oryginałem. (czyli jest to kopia)

Wykonawca: **Geodeta Wojciech Nowak**
 adres: ul. Budowlana 3c, 08-110 Siedlce

Geodeta Wojciech Nowak
 adres: ul. Budowlana 3c, 08-110 Siedlce

2011-10-10
 193
 103
 102
 101
 100

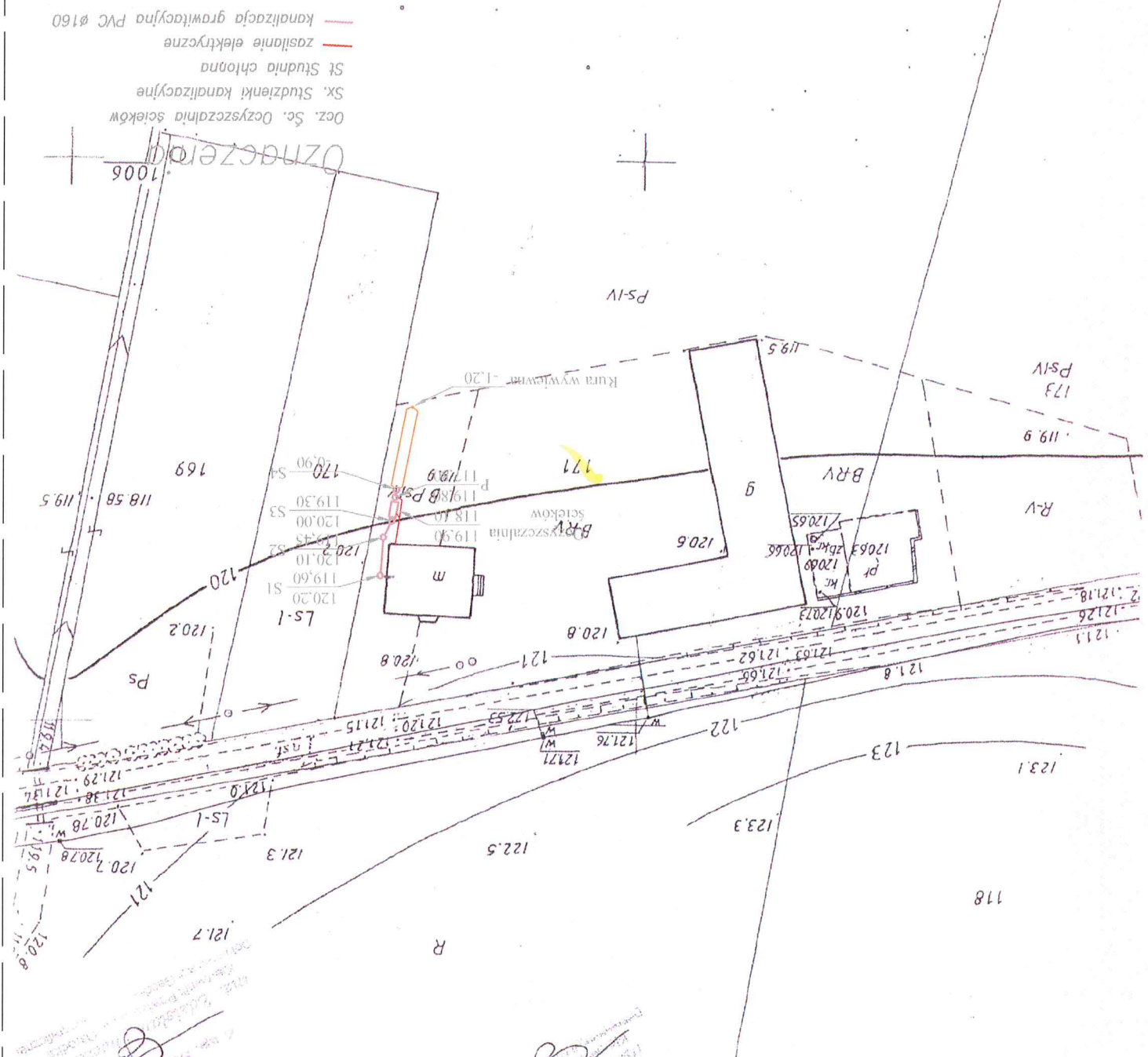
PRACOWNIA mgr Lidiaż Fieroski	PROJEKTANT mgr inż. Krzysztof Górecki	STADIUM P.B.	OBIEKT Przedmowa oczyszczalnia ścieków
PROJEKTOWA mgr inż. Krzysztof Górecki	INWESTOR Gmina Kotaki Kościelne	TRZĘC Zagospodarowanie terenu	LOKALIZACJA m. Krusze Łubnice, gm. Kotaki Kościelne
PROJEKTOWA mgr inż. Krzysztof Górecki	INWESTOR Gmina Kotaki Kościelne	TRZĘC Zagospodarowanie terenu	LOKALIZACJA m. Krusze Łubnice, gm. Kotaki Kościelne
PROJEKTOWA mgr inż. Krzysztof Górecki	INWESTOR Gmina Kotaki Kościelne	TRZĘC Zagospodarowanie terenu	LOKALIZACJA m. Krusze Łubnice, gm. Kotaki Kościelne



PRACOWAL		mgr inż. Łukasz Piórek	
PROJEKTANT		mgr inż. Kazimierz Gałczyński	
STADIUM		P.B.	
OBIEKT		Przydomowa oczyszczalnia ścieków	
LOKALIZACJA		m. Krusze Łubnice, gm. Kotaki Kościelne	
INWESTOR		Gmina	
DATA		1.2012r.	

PHU "Czyste Środowisko" Wojciech Nowak
08-110 Siedlce, ul. Budowlana 3c

Prace niniejsze wykonano. Wykonano hasz i podpisy autograficzne.



Zamów dn. 2011-10-07
Zamów nr 7.192.31.25.4
woj. podlaskie
powiat zambrowski
gmina Kotaki Kościelne
obręb Krusze Łubnice
skala 1:1000

Skrajna linia zabudowy
Linia graniczna z sąsiednim terenem
Linia graniczna z terenem wodnym
Linia graniczna z terenem leśnym
Linia graniczna z terenem rolnym
Linia graniczna z terenem zielonym
Linia graniczna z terenem zabudowanym
Linia graniczna z terenem rekreacyjnym
Linia graniczna z terenem sportowym
Linia graniczna z terenem kulturowym
Linia graniczna z terenem historycznym
Linia graniczna z terenem przyrodniczym
Linia graniczna z terenem ekologicznym
Linia graniczna z terenem przyrodniczym

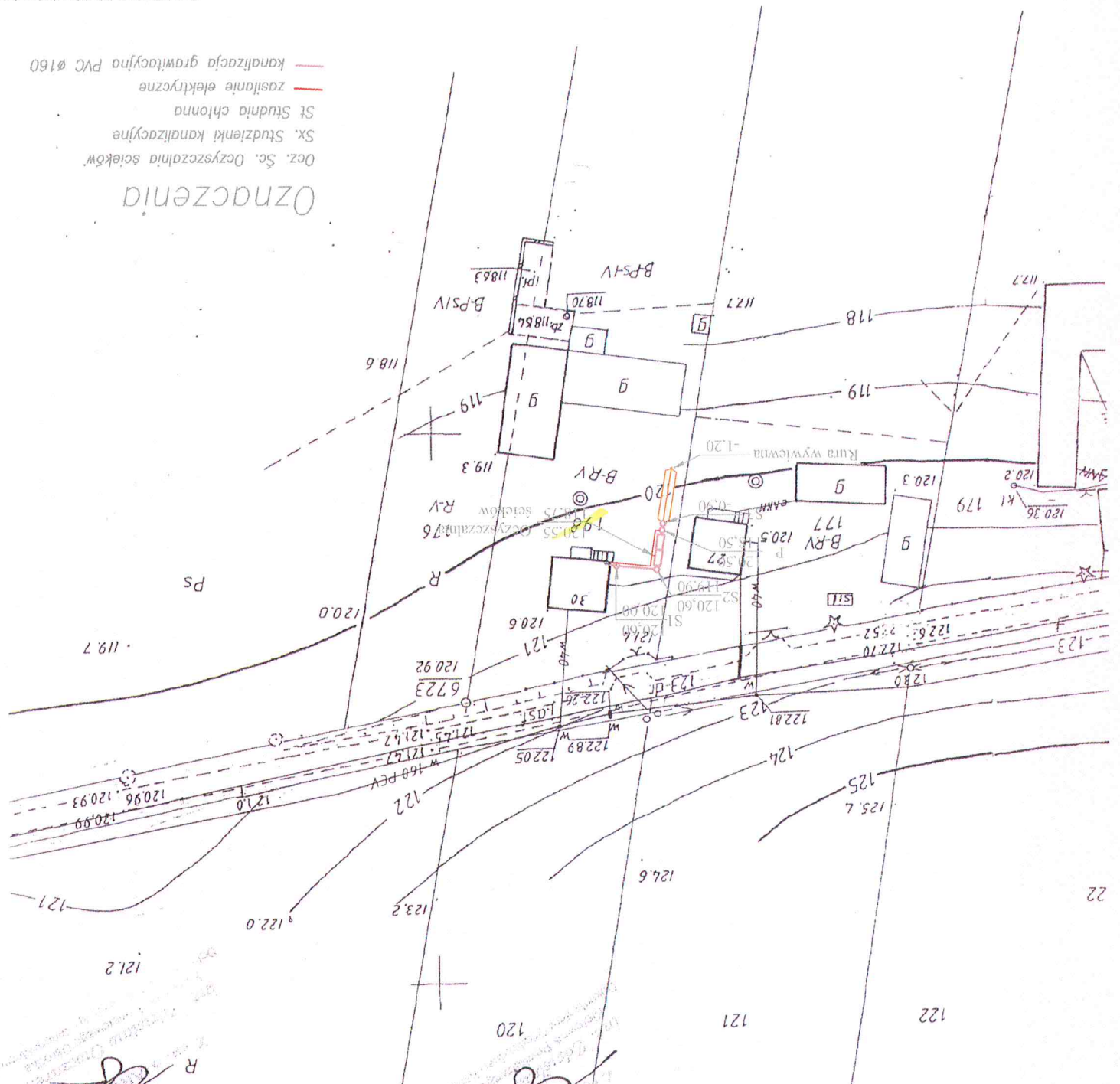
KOPIA MAPY ZASADNICZEJ

PHU "Czyste Środowisko" Wojtech Nowak 08-110 Śledzice, ul. Budowlana 3c		INWESTOR	Przedsiębiorstwo oczyszczalni ścieków
LOKALIZACJA		m. Krusze Lubnice, gm. Kotaki Koscielne	Gmina
STADIUM		P.B.	TREŚĆ
PROJEKTANT		mgr inż. KAZIMIERZ GAWLIK BRANŻA Technologia, Inżynieria Sanitarna	
DPRACOWAŁ		mgr inż. KAZIMIERZ GAWLIK proj. 21/19/81 22/76 Ciepota 110000	

Prace zostały wykonane zgodnie z projektem i nie są przedmiotem niniejszego pozwolenia na budowę.

Oznaczenia

- kanalizacja grawitacyjna PVC Ø160
- zasilanie elektryczne
- St Studnia chłonna
- Sx Studzienki kanalizacyjne
- Ocz. Śc. Oczyszczalnia ścieków



Załącznik nr 1
Załącznik nr 2
Załącznik nr 3
Załącznik nr 4
Załącznik nr 5
Załącznik nr 6
Załącznik nr 7
Załącznik nr 8
Załącznik nr 9
Załącznik nr 10
Załącznik nr 11
Załącznik nr 12
Załącznik nr 13
Załącznik nr 14
Załącznik nr 15
Załącznik nr 16
Załącznik nr 17
Załącznik nr 18
Załącznik nr 19
Załącznik nr 20
Załącznik nr 21
Załącznik nr 22
Załącznik nr 23
Załącznik nr 24
Załącznik nr 25
Załącznik nr 26
Załącznik nr 27
Załącznik nr 28
Załącznik nr 29
Załącznik nr 30
Załącznik nr 31
Załącznik nr 32
Załącznik nr 33
Załącznik nr 34
Załącznik nr 35
Załącznik nr 36
Załącznik nr 37
Załącznik nr 38
Załącznik nr 39
Załącznik nr 40
Załącznik nr 41
Załącznik nr 42
Załącznik nr 43
Załącznik nr 44
Załącznik nr 45
Załącznik nr 46
Załącznik nr 47
Załącznik nr 48
Załącznik nr 49
Załącznik nr 50
Załącznik nr 51
Załącznik nr 52
Załącznik nr 53
Załącznik nr 54
Załącznik nr 55
Załącznik nr 56
Załącznik nr 57
Załącznik nr 58
Załącznik nr 59
Załącznik nr 60
Załącznik nr 61
Załącznik nr 62
Załącznik nr 63
Załącznik nr 64
Załącznik nr 65
Załącznik nr 66
Załącznik nr 67
Załącznik nr 68
Załącznik nr 69
Załącznik nr 70
Załącznik nr 71
Załącznik nr 72
Załącznik nr 73
Załącznik nr 74
Załącznik nr 75
Załącznik nr 76
Załącznik nr 77
Załącznik nr 78
Załącznik nr 79
Załącznik nr 80
Załącznik nr 81
Załącznik nr 82
Załącznik nr 83
Załącznik nr 84
Załącznik nr 85
Załącznik nr 86
Załącznik nr 87
Załącznik nr 88
Załącznik nr 89
Załącznik nr 90
Załącznik nr 91
Załącznik nr 92
Załącznik nr 93
Załącznik nr 94
Załącznik nr 95
Załącznik nr 96
Załącznik nr 97
Załącznik nr 98
Załącznik nr 99
Załącznik nr 100

Załącznik nr 1
Załącznik nr 2
Załącznik nr 3
Załącznik nr 4
Załącznik nr 5
Załącznik nr 6
Załącznik nr 7
Załącznik nr 8
Załącznik nr 9
Załącznik nr 10
Załącznik nr 11
Załącznik nr 12
Załącznik nr 13
Załącznik nr 14
Załącznik nr 15
Załącznik nr 16
Załącznik nr 17
Załącznik nr 18
Załącznik nr 19
Załącznik nr 20
Załącznik nr 21
Załącznik nr 22
Załącznik nr 23
Załącznik nr 24
Załącznik nr 25
Załącznik nr 26
Załącznik nr 27
Załącznik nr 28
Załącznik nr 29
Załącznik nr 30
Załącznik nr 31
Załącznik nr 32
Załącznik nr 33
Załącznik nr 34
Załącznik nr 35
Załącznik nr 36
Załącznik nr 37
Załącznik nr 38
Załącznik nr 39
Załącznik nr 40
Załącznik nr 41
Załącznik nr 42
Załącznik nr 43
Załącznik nr 44
Załącznik nr 45
Załącznik nr 46
Załącznik nr 47
Załącznik nr 48
Załącznik nr 49
Załącznik nr 50
Załącznik nr 51
Załącznik nr 52
Załącznik nr 53
Załącznik nr 54
Załącznik nr 55
Załącznik nr 56
Załącznik nr 57
Załącznik nr 58
Załącznik nr 59
Załącznik nr 60
Załącznik nr 61
Załącznik nr 62
Załącznik nr 63
Załącznik nr 64
Załącznik nr 65
Załącznik nr 66
Załącznik nr 67
Załącznik nr 68
Załącznik nr 69
Załącznik nr 70
Załącznik nr 71
Załącznik nr 72
Załącznik nr 73
Załącznik nr 74
Załącznik nr 75
Załącznik nr 76
Załącznik nr 77
Załącznik nr 78
Załącznik nr 79
Załącznik nr 80
Załącznik nr 81
Załącznik nr 82
Załącznik nr 83
Załącznik nr 84
Załącznik nr 85
Załącznik nr 86
Załącznik nr 87
Załącznik nr 88
Załącznik nr 89
Załącznik nr 90
Załącznik nr 91
Załącznik nr 92
Załącznik nr 93
Załącznik nr 94
Załącznik nr 95
Załącznik nr 96
Załącznik nr 97
Załącznik nr 98
Załącznik nr 99
Załącznik nr 100

KOPIA MAPY ZASADNICZEJ
skala 1:1000
obręb Krusze Lubnice
gm/ul Kotaki Koscielne
powiat zambrowski
woj. podlaskie
arkusz nr 7.192.31.25.4

INWESTOR	Gmina	Kotaki Koscielne
OBIEKT	Przydomowa oczyszczalnia ścieków	08-110 Sielecze, ul. Budowlana 3c
LOKALIZACJA	m. Krusze Lubnice, gm. Kotaki Koscielne	Dz. Nr. 102
STADIUM	P.B.	Zagospodarowanie terenu w zakresie budowy i instalacji przydomowej oczyszczalni ścieków
PROJEKTANT	mgr inż. Kazimierz Góralczyk	ul. Wesoła 10, 26-100 Zambrow
OPRACOWAŁ	mgr inż. Kazimierz Góralczyk	ul. Wesoła 10, 26-100 Zambrow



Skompositwo Powiatowe w Zambrowie
 Geodezyjne i Kartograficzne
 Powiatowy Ośrodek Dokumentacji
 Geodezyjnej i Kartograficznej

Reprodukcje, rozpowszechnianie i rozprowadzanie dokumentu
 wymaga zgody (art. 18 ustawy o kartografii) Zambrowski gm.
 Wymaga za zgodności z art. 18 ustawy o kartografii Zambrowski gm.
 z dnia 17 maja 1986r. - Prawo geodezyjne
 i kartograficzne. (Dz. U. Nr. 100 poz. 1086)

arkusz nr..... 7.192.32.21.3
 woj. podlaskie
 powiat zambrowski
 Skala 1:1000
 KRUSZE LUBNICZE
 Kotaki Koscielne

Zambrow dn. 2011-10-21
 1829/11

Państwo Powiatowe w Zambrowie
 Powiatowy Ośrodek Dokumentacji
 Geodezyjnej i Kartograficznej

1829/11
 2011-10-21

DPRACOWAL	mgr inż. inżynier	mgr inż. inżynier
PROJEKTANT	mgr inż. inżynier	mgr inż. inżynier
STADIUM	P.B.	PROJEKTOWANIE
LOKALIZACJA	PHU "Czysta Środowisko" Wójciszewo, ul. Budowlana 3c	
OBJEKT	PHU "Czysta Środowisko" Wójciszewo, ul. Budowlana 3c	
INWESTOR	PHU "Czysta Środowisko" Wójciszewo, ul. Budowlana 3c	
DATA	1.2012r.	



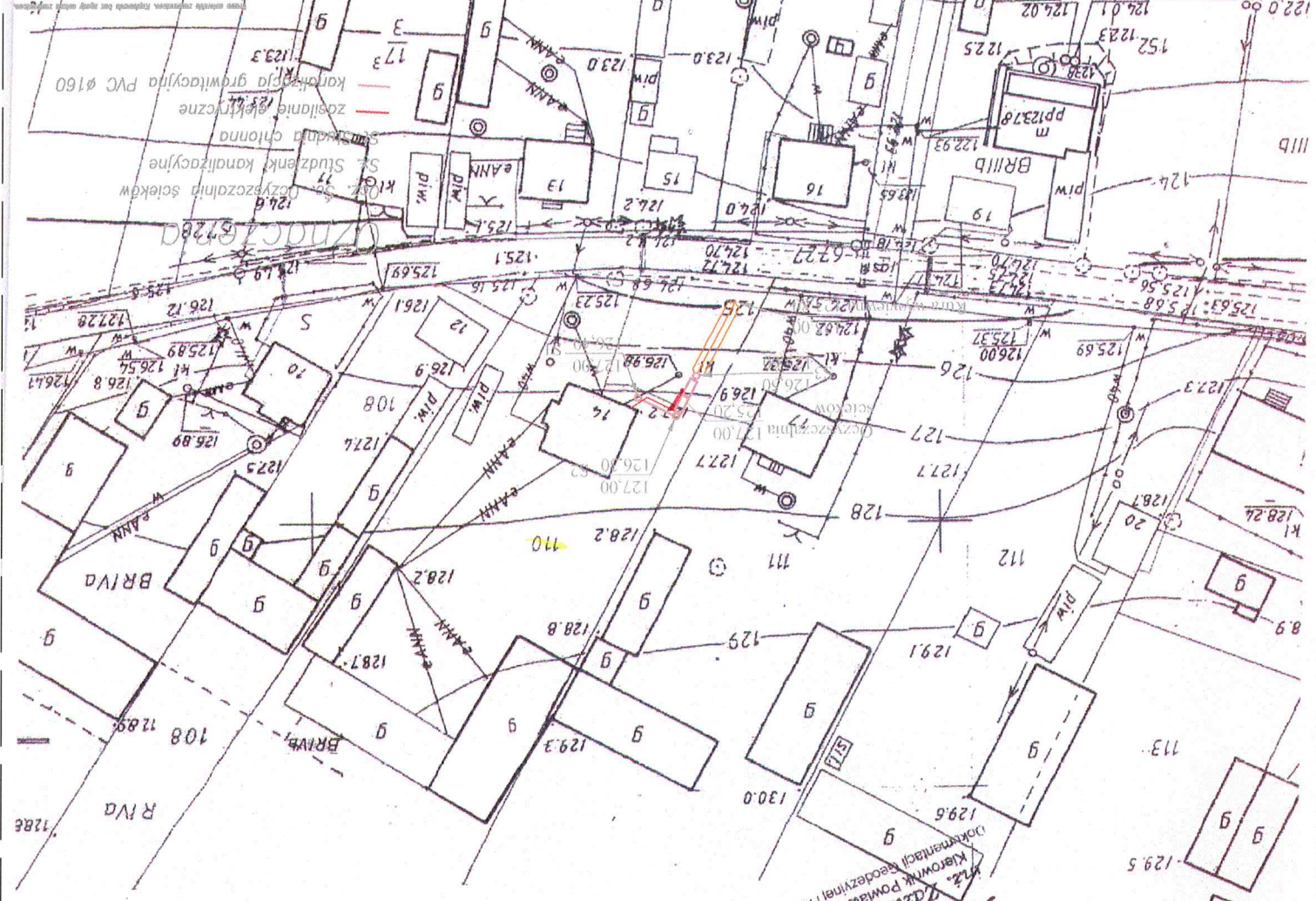
Starostwo Powiatowe w Zambrowie
 Powiatowy Ośrodek Dokumentacji i Kartograficznej Geodezji i Kartograficznej
 Reprodukcyjność, rozpowieszczanie i rozprowadzanie, najszybszy dokumentu wymaga zwrócić do Powiatowego Ośrodka Dokumentacji i Kartograficznej Geodezji i Kartograficznej (Dz. U. Nr 100 poz. 1086)
 Zambrów dn. 2011-12-14

KOPIA MAPY ZASADNICZEJ
 Skala 1:1000
 wies. KRYSZE ŁUBNICE
 gm. KRYSZE ŁUBNICE
 powiat zambrowski
 woj. podlaskie
 arkusz nr. 192.34.25
 21.3
 Zambrów dn. 2011-12-14
 STAROSTY

mgr. Zdzisław Owczarek
 Kierownik Powiatowego Ośrodka Dokumentacji i Kartograficznej Geodezji i Kartograficznej

mgr. Zdzisław Owczarek
 Kierownik Powiatowego Ośrodka Dokumentacji i Kartograficznej Geodezji i Kartograficznej

1.20124	PROJEKTOWAŁ: mgr inż. Krzysztof Gajdzicki	DPRACOWAŁ: mgr inż. Krzysztof Gajdzicki
1:1000	PROJEKTANT: mgr inż. Krzysztof Gajdzicki	1:1000
1	ZAGOSPODAROWANIE TERENU: mgr inż. Krzysztof Gajdzicki	1
	INWESTOR: Gmina Krosno Lubickie	
	OPRACOWAŁ: mgr inż. Krzysztof Gajdzicki	



KOPIA MAPY ZASADNICZEJ
 Skala 1:1000
 w.les. **Krosno Lubickie**
 gm. **Krosno Lubickie**
 powiat zambrowski
 woj. podlaskie
 arkusz nr **1.192.32.21.3**

Starostwo Powiatowe w Zambrowie
 Powiatowy Ośrodek Dokumentacji i Kartograficznej Geodezji i Kartograficznej
 Reprodukowanie, rozpowszechnianie i rozpraszanie Planu Zabudowy
 o którym mowa w art. 18 ustawy
 z dnia 17 maja 1999r. - Prawo geodezyjne i kartograficzne
 (Dz. U. Nr 100 poz. 1086)

Zambrów dnia 2012-04-12
 2. mgr. STAROSTA
 Powiatowy Ośrodek Dokumentacji i Kartograficznej Geodezji i Kartograficznej

Wzrostu mapy nie może być do celów zawodowych pod nr 64/12
 kartograficznego w dniu
 przystąpienia do prawnego zasobu geodezyjnego
 oświadcza się zgodność niniejszej mapy z oryginałem
 Powiatowy Ośrodek Dokumentacji i Kartograficznej Geodezji i Kartograficznej
 Zambrów dnia 2012-04-12