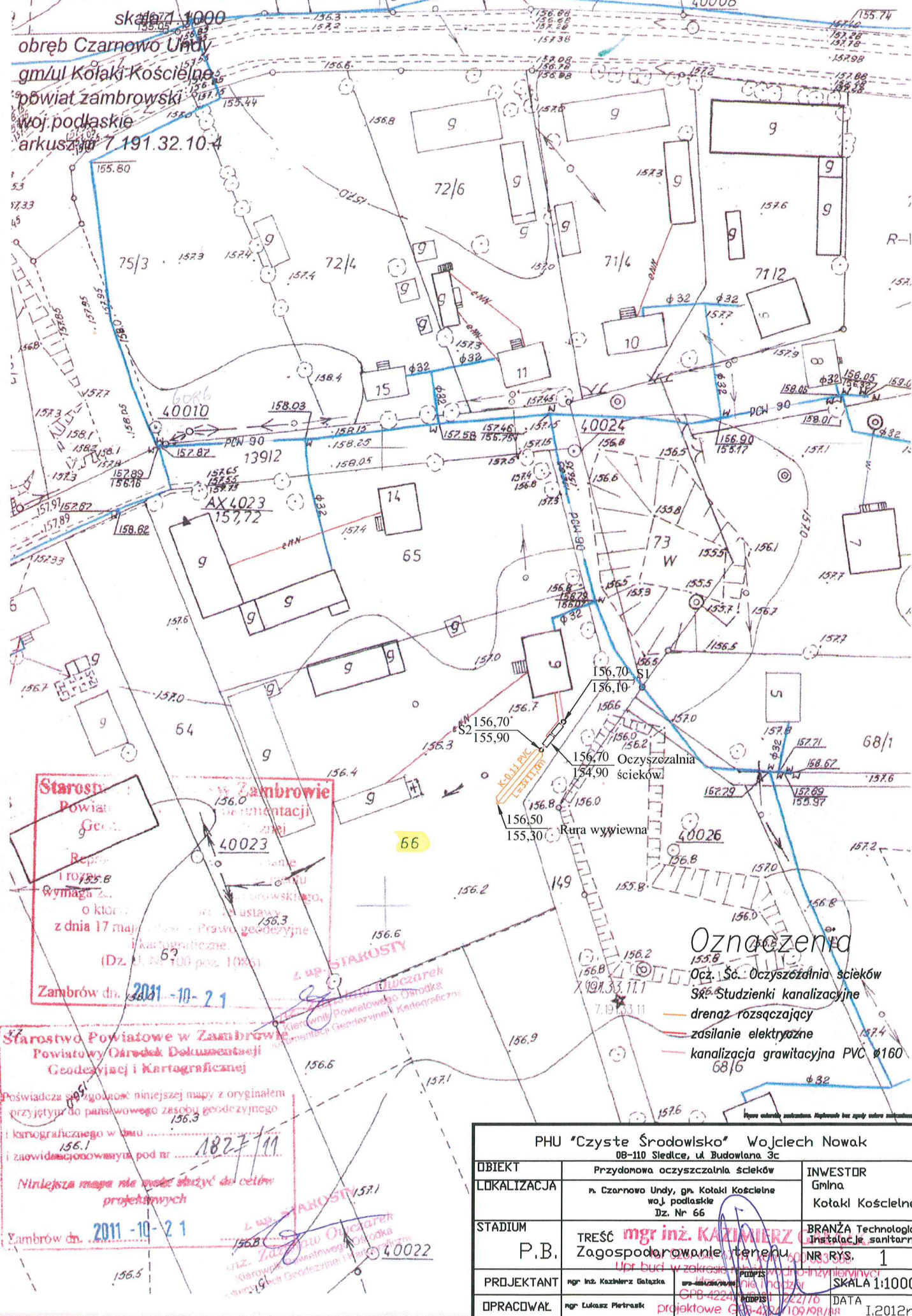


CZARNOWO-UNDY

KOPIA MAPY ZASADNICZEJ



wieś: Czarnowo Undy
gmina: Kołaki Kościelne
powiat: zambrowski
woj. podlaskie

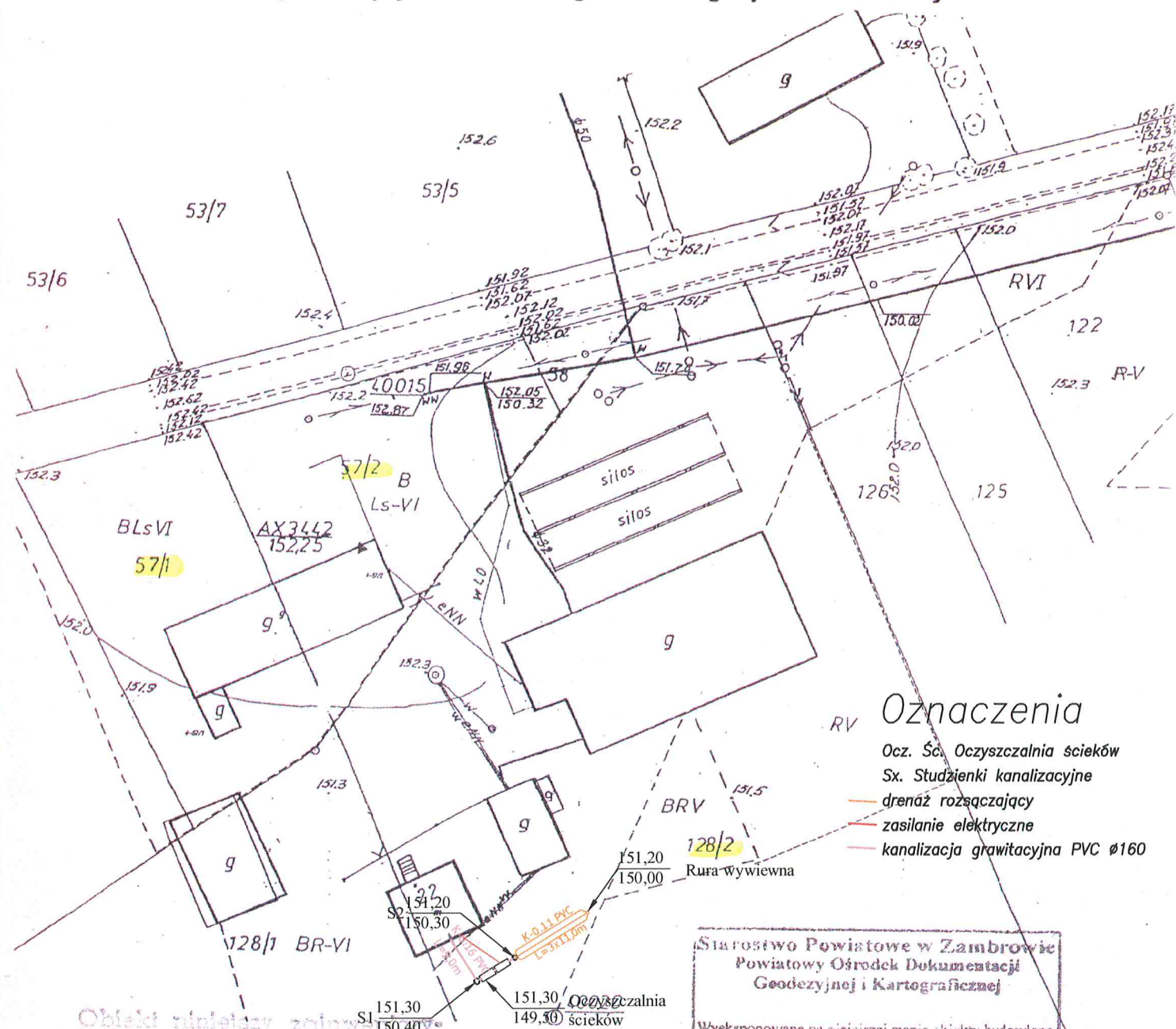
Zambrów dn. 28.11.2010.
Nr. roboty: 8122/59/2010.

**GEODEZYJNA INWENTARYZACJA POWYKONAWCZA BUDOWLI
NA DZIAŁCE NR. 128/2**

Arkusz mapy zasadniczej nr. 7.191.32.15.1

Skala 1:1000

Rodzaj inwestycji: zabudowa zagrodowa w gospodarstwie rolnym



Oznaczenia

Ocz. Śc. Oczyszczalnia ścieków
Sx. Studzienki kanalizacyjne
drenaż rozsączający
zasilanie elektryczne
kanalizacja grawitacyjna PVC Ø160

Starostwo Powiatowe w Zambrowie
Powiatowy Ośrodek Dokumentacji
Geodezyjnej i Kartograficznej

Wyeksponowane na niniejszej mapie obiekty budowlane
zostały zainwentaryzowane, a dokumenty powstałe
w wyniku inwentaryzacji przyjęto do państwowego
zasobu geodezyjnego i kartograficznego

w dniu 2010-12-03

i zaewidencjonowano pod nr 9132.4-1/2010

Obiekt niniejszy zainwentaryzowany i stwierdzono, że został
wybudowany zgodnie z załączonym
z zatwierdzonym planem realizacyjnym.

GEODETA UPRAWNIONY
Zezw. Min. Gosp. Prz. i Bud. Nr 8122
Stanisław Tyborowski
ul. Białostocka 19 m.28
18-300 ZAMBRÓW, tel. (086) 271 15 14
NIP 723-100-30-60 Regon 450027594

PHU "Czyste Środowisko" Wojciech Nowak		
08-110 Siedlce, ul. Budowlana 3c		
OBIEKT	Przydomowa oczyszczalnia ścieków	INWESTOR
LOKALIZACJA	n. Czarnowo Undy, gm. Kołaki Kościelne woj. podlaskie Dz. Nr. 157/157/2, 128/2	Gmina Kołaki Kościelne
STADIUM	TREŚĆ Zagospodarowanie terenu	BRANŻA Technologia, Instalacje sanitarne
PROJEKTANT	mgr inż. Kaczmierz Gólcza	SKALA 1:1000
OPRACOWAŁ	mgr Łukasz Pietrasik	DATA 1.2012r

KOPIA MAPY ZASADNICZEJ

skala 1:1000
obręb Czarnowo Undy
gm/ul Kołaki Kościelne
powiat zambrowski
woj.podlaskie
arkusz nr 7.191.32.15.1

Starostwo Powiatowe w Zambrowie
Powiatowy Ośrodek Dokumentacji
Geodezyjnej i Kartograficznej

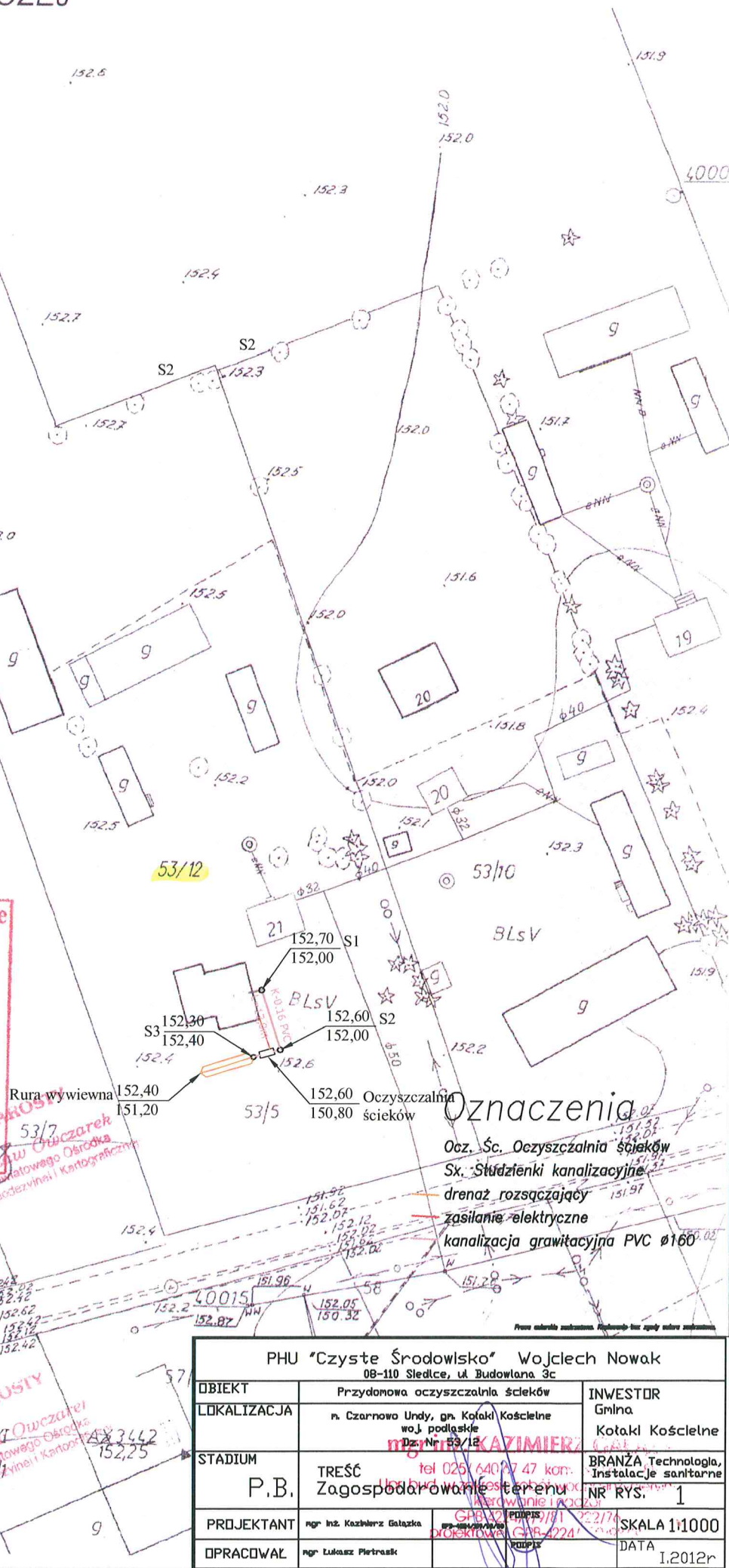
Reprodukcja i rozpowszechnianie
i rozprowadzanie niniejszego dokumentu
wymaga zezwolenia Starosty Zambrowskiego,
o którym mowa w art. 18 ustawy
z dnia 17 maja 1989r. - Prawo geodezyjne
i kartograficzne.
(Dz. U. Nr 100 poz. 1086)

Zambrow dn. 2011-10-11

Starostwo Powiatowe w Zambrowie
Powiatowy Ośrodek Dokumentacji
Geodezyjnej i Kartograficznej

Podpisano się zgodność niniejszej mapy z oryginałem
przyjętym do urzędowego zasobu geodezyjnego
i kartograficznego w dniu 17.04.11
i zaowocowała pod nr 1764/11

Niniejsza mapa nie może być użyta do celów
projektowych
Zambrow dn. 2011-10-11



Oznaczenia

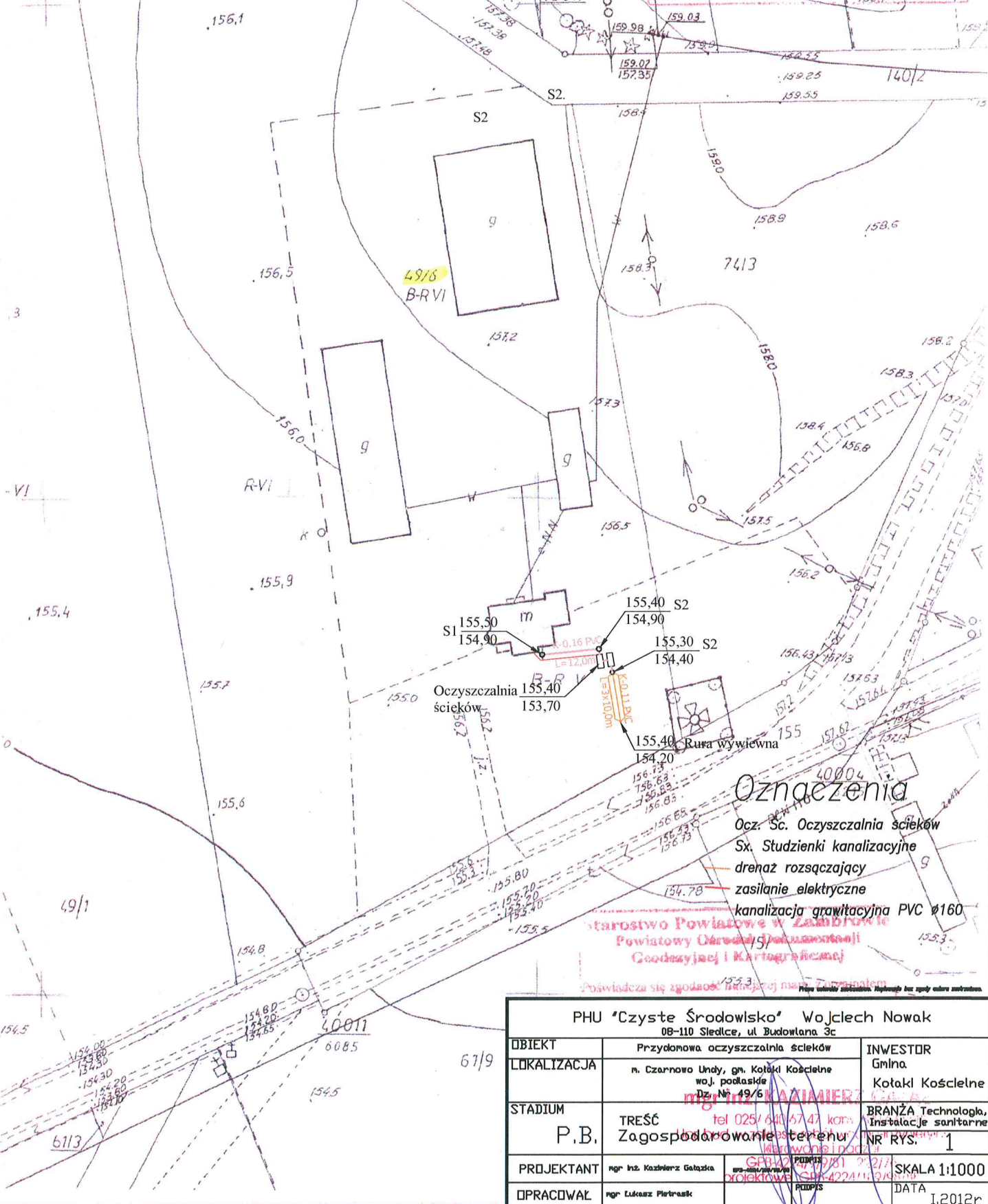
- Ocz. Śc. Oczyszczalnia ścieków
- Sk. Studzienki kanalizacyjne
- drenaż rozsączający
- zasilanie elektryczne
- kanalizacja grawitacyjna PVC Ø160

PHU "Czyste Środowisko" Wojciech Nowak 08-110 Siedlce, ul. Budowlana 3c		
OBIEKT	Przydomowa oczyszczalnia ścieków	INWESTOR
LOKALIZACJA	m. Czarnowo Undy, gm. Kołaki Kościelne woj. podlaskie Dzi. Nr 53/12	Gmina Kołaki Kościelne
STADIUM	TRZĘCIE P.B. Zagospodarowanie terenu	BRANŻA Technologia, Instalacje sanitarne NR RYS. 1
PROJEKTANT	mgr inż. Kazimierz Galazka	SKALA 1:1000
OPRACOWAŁ	mgr Łukasz Pietraszk	DATA 1.2012r

KOPIA MAPY ZASADNICZEJ

skala 1:1000
 obręb Czarnowo Undy
 gm/ul Kołaki Kościelne
 powiat zambrowski
 woj. podlaskie
 arkusz nr 7.191.32.10.4

Starostwo Powiatowe w Zambrowie
 Powiatowy Ośrodek Dokumentacji
 Geodezyjnej i Kartograficznej
 Reprodukacja mapy w formie technicznej
 i rozprawa o tym dokumencie
 wymaga zezwolenia Starosty Zambrowskiego,
 o którym mowa w art. 18 ustawy
 z dnia 19 maja 1989r. - Prawo geodezyjne
 i kartograficzne
 (Dz. U. Nr 100 poz. 1086)
 Zambrow dn. 2011-10-07



skala 1:10.00

wies/miasto CZARNÓHO UNDY
 gm/ul. Lokalu Koscielne
 powiat zambrowski
 woj. podlaskie
 arkusz nr 7.191.32.15.1

Starostwo Powiatowe w Zambrowie.
Powiatowy Ośrodek Dokumentacji
Geograficznej i Kartograficznej

Posiadać się zgodność niniejszej mapy z oryginałem
przyjętym do państwowego zasobu geodezyjnego

1. kartograficznego w dniu 191.5
2. zaawidencjona pod nr 17/17/11

Niniejsza mapa nie może służyć do celów projektowych

2011-10-10

Starostwo Powiatowe w Zambrowie
Powiatowy Ośrodek Dokumentacji
Geodezyjno-Kartograficznej

Reprodukcja, bez zezwolenia, rozpowszechnianie,
i rozprowadzanie, bez zezwolenia, tego dokumentu
wymaga zezwolenia Sądu Rejonowego dla M. St. w Zambrowsku,
o którym mowa w art. 18 ustawy
z dnia 17 maja 1989r. - Prawo geodezyjne
i kartograficzne.
(Dz. U. Nr 100 poz. 1086)

Załącznik nr 1 do uchwały nr 10/2011/2012 Sejmiku Gminy i Miasta Łowicza z dnia 10 października 2011 r.

10

Oznaczenia

Ocz. Śc. Oczyszczalnia ścieków

Sx. Studzienki kanalizacyjne

ożasilanie elektryczne

kanalizacja grawitacyjna PVC $\varnothing 160$

From scientific evidence, however, for each other, evidence.

PHU "Czyste Środowisko" Wojciech Nowak

08-110 Siedlce, ul Budowlana 3a

OBIEKT	Przydomowa oczyszczalnia ścieków	INWESTOR
LOKALIZACJA	m. Czarnonów Undy, gm. Kotaki Kościelne woj. podlaskie Dz. Nr 53/10	Gmina Kotaki Kościelne

STADIUM	PRACE PROJEKTOWE	BRANŻA Technologia, Instalacje sanitarne
P.B.	TREŚĆ Zagospodarowanie terenu	NR RYS. 1

PROJEKTANT	mgr inż. Kozłowski Gałuszka	673-683-1/150/16/08	PODPIS	SKALA 1:1000
------------	-----------------------------	---------------------	--------	--------------

OPRACOWAŁ	mgr Lukasz Pietrosik	PODPIS	DATA I.2012r
-----------	----------------------	--------	-----------------

209

KOPIA MAPY ZASADNICZEJ

skala 1:1000
 obręb Czarnowo Undy
 gm. Kotaki Kościelne
 powiat zambrowski
 woj. podlaskie
 arkusz nr 7.191/33.11.1

Starostwo Powiatowe w Zambrowie
 Powiatowy Ośrodek Dokumentacji
 Geodezyjnej i Kartograficznej

Posiada się zgodną z oryginałem mapę z oryginalnej
 przyjętą do podstawowego zasadu geodezyjnego

i kartograficznego w dniu 17.10.11

i zaświadczono o tym pod nr 159.7

Najnowsza mapa dla potrzeb niniejszego projektu

2017-10-10

Starostwo Powiatowe w Zambrowie
 Powiatowy Ośrodek Dokumentacji
 Geodezyjnej i Kartograficznej

Reprodukcja, rozpowszechnianie
 i rozprowadzanie dokumentu
 wymaga zgody Starosty Zambrowskiego,
 o której mowa w art. 18 ustawy
 z dnia 17 maja 1989r. - Prawo geodezyjne
 i kartograficzne.
 (Dz. U. Nr 100 poz. 1086)

Zambrow 2017-10-10

68/1

68/4

68/2

68/3

68/5

68/6

68/7

68/8

68/9

68/10

68/11

68/12

68/13

68/14

68/15

68/16

68/17

68/18

68/19

68/20

68/21

68/22

68/23

68/24

68/25

68/26

68/27

Oznaczenia

Ocz. Śc. Oczyszczalnia ścieków

Sx. Studzienki kanalizacyjne

— drenaż rozsączający

— zasilanie elektryczne

— kanalizacja grawitacyjna PVC Ø160

PHU "Czyste Środowisko" Wojciech Nowak			
00-110 Siedlce, ul. Budowlana 3c			
OBIEKT	Przydomowa oczyszczalnia ścieków	INWESTOR	Gmina
LOKALIZACJA	m. Czarnowo Undy, gm. Kotaki Kościelne woj. podlaskie Dz. Nr 86		Kotaki Kościelne
STADIUM	TREŚĆ Zagospodarowanie terenu	BRANŻA	Technologia, Instalacje sanitarne
PROJEKTANT	mgr inż. Kazimierz Gatałka	NR RYS.	1
OPRACOWAŁ	mgr Łukasz Piątek	SKALA	1:1000
		DATA	I.2012r

skala 1:1000
obwód Czarnowódzki
gm./ul Kołaki Kościelne
powiat zambrowski
woj. podlaskie
arkusz nr 7.191.32.10.4

skala 1:1000

obwód Czarnowódzki
gm. Kołaki Kościelne
powiat zambrowski
woj. podlaskie
arkusz nr 7.191.32.10.4

Reprodukcję i rozpowszechnianie
rozprawy z przesłuchania dokonanego
maga ze strony 512/9y Zambrowskiego,
o którym mowa w art. 18 ustawy
z dnia 17 maja 1989r. - Prawo godozyne
karcgraficzne.
(Dz. U. Nr 100 poz. 1086)

Zambrów dn. 2011-10-10

- drenaż rozsączający
- zasilanie elektryczne
- kanalizacja grawitacyjna PVC 50x160

PHU "Czyste Środowisko" Wojciech Nowak 08-110 Śledzice, ul. Budowlana 3c		
OBIEKT	Przydomowa oczyszczalnia ścieków	INWESTOR Gmina Kotaki Kościelne
LOKALIZACJA	Pl. Czarnowa Undy, gm. Kotaki Kościelne woj. polskie Dz. Nr 63	
STADIUM P.B.	TREŚĆ Zagospodarowanie terenu	BRANŻA: Technologia, Instalacje sanitarne NR RYS. 1
PROJEKTANT	mgr inż. Kozłowski mgr inż. Kozłowski	SKALA 1:1000
OPRACOWAŁ	mgr inż. Kozłowski	DATA 12.2012r.

KOPIA MAPY ZASADNICZEJ

skala 1:1000

obwód Czarnowo Undy 58.0

gm/ul Kołaki Kościelne

powiat zambrowski 158.1

woj.podlaskie
arkusz nr 7 191.32.10.4

10009

Starostwo Powiatowe w Zambrowie

158.8 069
Powszechny Ośrodek Dokumentacji
Geodezyjnej i Kartograficznej

47/4
reprodukcji i rozpowszechnianie
z tego dokumentu
Zamiaty Zarabrowskiego,
o której mowa w art. 18 ustawy
z 17 maja 1989r. - Prawo geodezyjne
i kartograficzne.

103.11.100 poz. 1086 40000
136.88
136.88
136.88
Zambrów dn. 2011-10-10

Oznaczenia

Ocz. Śc. Oczyszczalnia ścieków

Sx. Studzienki kanalizacyjne

drenaż rozsączający

zasilanie elektryczne

kanalizacja grawitacyjna PVC Ø160

PHU "Czyste Środowisko" Wojciech Nowak 08-110 Siedlce, ul. Budowlana 3c		
OBIEKT	Przydomowa oczyszczalnia ścieków	INWESTOR
LOKALIZACJA	m. Czarnowo Unyń, g. Kotaki Kościelne woj. podlaskie Dział Nr 65 mg 125/4410/67-07 k. 6/1	Gmina Kotaki, Kościelne
STADIUM	TREŚĆ Zagospodarowanie terenu	BRANŻA Technologia, Instalacje sanitarne nr rys. 1
PROJEKTANT	mgr inż. Kozłowski Grzegorz GP-42241-19/19	SKALA 1:1000
OPRACOWAŁ	mgr Łukasz Piorewski GP-42241-19/19	DATA I.2012r.

9 skala 1:1000
obwód Czarnowo Undy
gm/ul Kołaki Kościelne
powiat zambrowski
województwo podlaskie
arkusz nr 7.191.32.10.4



Ocz. Śc. Oczyszczalnia ścieków
Sx. Studzienki kanalizacyjne
Studnia chłonna
- zasilanie elektryczne
- kanalizacja grawitacyjna PVC Ø160

Zambrów dn. 2011-03-07

<p> <i>1</i> <i>2</i> <i>3</i> <i>4</i> <i>5</i> <i>6</i> <i>7</i> <i>8</i> <i>9</i> <i>10</i> <i>11</i> <i>12</i> <i>13</i> <i>14</i> <i>15</i> <i>16</i> <i>17</i> <i>18</i> <i>19</i> <i>20</i> <i>21</i> <i>22</i> <i>23</i> <i>24</i> <i>25</i> <i>26</i> <i>27</i> <i>28</i> <i>29</i> <i>30</i> <i>31</i> <i>32</i> <i>33</i> <i>34</i> <i>35</i> <i>36</i> <i>37</i> <i>38</i> <i>39</i> <i>40</i> <i>41</i> <i>42</i> <i>43</i> <i>44</i> <i>45</i> <i>46</i> <i>47</i> <i>48</i> <i>49</i> <i>50</i> <i>51</i> <i>52</i> <i>53</i> <i>54</i> <i>55</i> <i>56</i> <i>57</i> <i>58</i> <i>59</i> <i>60</i> <i>61</i> <i>62</i> <i>63</i> <i>64</i> <i>65</i> <i>66</i> <i>67</i> <i>68</i> <i>69</i> <i>70</i> <i>71</i> <i>72</i> <i>73</i> <i>74</i> <i>75</i> <i>76</i> <i>77</i> <i>78</i> <i>79</i> <i>80</i> <i>81</i> <i>82</i> <i>83</i> <i>84</i> <i>85</i> <i>86</i> <i>87</i> <i>88</i> <i>89</i> <i>90</i> <i>91</i> <i>92</i> <i>93</i> <i>94</i> <i>95</i> <i>96</i> <i>97</i> <i>98</i> <i>99</i> <i>100</i> <i>101</i> <i>102</i> <i>103</i> <i>104</i> <i>105</i> <i>106</i> <i>107</i> <i>108</i> <i>109</i> <i>110</i> <i>111</i> <i>112</i> <i>113</i> <i>114</i> <i>115</i> <i>116</i> <i>117</i> <i>118</i> <i>119</i> <i>120</i> <i>121</i> <i>122</i> <i>123</i> <i>124</i> <i>125</i> <i>126</i> <i>127</i> <i>128</i> <i>129</i> <i>130</i> <i>131</i> <i>132</i> <i>133</i> <i>134</i> <i>135</i> <i>136</i> <i>137</i> <i>138</i> <i>139</i> <i>140</i> <i>141</i> <i>142</i> <i>143</i> <i>144</i> <i>145</i> <i>146</i> <i>147</i> <i>148</i> <i>149</i> <i>150</i> <i>151</i> <i>152</i> <i>153</i> <i>154</i> <i>155</i> <i>156</i> <i>157</i> <i>158</i> <i>159</i> <i>160</i> <i>161</i> <i>162</i> <i>163</i> <i>164</i> <i>165</i> <i>166</i> <i>167</i> <i>168</i> <i>169</i> <i>170</i> <i>171</i> <i>172</i> <i>173</i> <i>174</i> <i>175</i> <i>176</i> <i>177</i> <i>178</i> <i>179</i> <i>180</i> <i>181</i> <i>182</i> <i>183</i> <i>184</i> <i>185</i> <i>186</i> <i>187</i> <i>188</i> <i>189</i> <i>190</i> <i>191</i> <i>192</i> <i>193</i> <i>194</i> <i>195</i> <i>196</i> <i>197</i> <i>198</i> <i>199</i> <i>200</i> <i>201</i> <i>202</i> <i>203</i> <i>204</i> <i>205</i> <i>206</i> <i>207</i> <i>208</i> <i>209</i> <i>210</i> <i>211</i> <i>212</i> <i>213</i> <i>214</i> <i>215</i> <i>216</i> <i>217</i> <i>218</i> <i>219</i> <i>220</i> <i>221</i> <i>222</i> <i>223</i> <i>224</i> <i>225</i> <i>226</i> <i>227</i> <i>228</i> <i>229</i> <i>230</i> <i>231</i> <i>232</i> <i>233</i> <i>234</i> <i>235</i> <i>236</i> <i>237</i> <i>238</i> <i>239</i> <i>240</i> <i>241</i> <i>242</i> <i>243</i> <i>244</i> <i>245</i> <i>246</i> <i>247</i> <i>248</i> <i>249</i> <i>250</i> <i>251</i> <i>252</i> <i>253</i> <i>254</i> <i>255</i> <i>256</i> <i>257</i> <i>258</i> <i>259</i> <i>260</i> <i>261</i> <i>262</i> <i>263</i> <i>264</i> <i>265</i> <i>266</i> <i>267</i> <i>268</i> <i>269</i> <i>270</i> <i>271</i> <i>272</i> <i>273</i> <i>274</i> <i>275</i> <i>276</i> <i>277</i> <i>278</i> <i>279</i> <i>280</i> <i>281</i> <i>282</i> <i>283</i> <i>284</i> <i>285</i> <i>286</i> <i>287</i> <i>288</i> <i>289</i> <i>290</i> <i>291</i> <i>292</i> <i>293</i> <i>294</i> <i>295</i> <i>296</i> <i>297</i> <i>298</i> <i>299</i> <i>300</i> <i>301</i> <i>302</i> <i>303</i> <i>304</i> <i>305</i> <i>306</i> <i>307</i> <i>308</i> <i>309</i> <i>310</i> <i>311</i> <i>312</i> <i>313</i> <i>314</i> <i>315</i> <i>316</i> <i>317</i> <i>318</i> <i>319</i> <i>320</i> <i>321</i> <i>322</i> <i>323</i> <i>324</i> <i>325</i> <i>326</i> <i>327</i> <i>328</i> <i>329</i> <i>330</i> <i>331</i> <i>332</i> <i>333</i> <i>334</i> <i>335</i> <i>336</i> <i>337</i> <i>338</i> <i>339</i> <i>340</i> <i>341</i> <i>342</i> <i>343</i> <i>344</i> <i>345</i> <i>346</i> <i>347</i> <i>348</i> <i>349</i> <i>350</i> <i>351</i> <i>352</i> <i>353</i> <i>354</i> <i>355</i> <i>356</i> <i>357</i> <i>358</i> <i>359</i> <i>360</i> <i>361</i> <i>362</i> <i>363</i> <i>364</i> <i>365</i> <i>366</i> <i>367</i> <i>368</i> <i>369</i> <i>370</i> <i>371</i> <i>372</i> <i>373</i> <i>374</i> <i>375</i> <i>376</i> <i>377</i> <i>378</i> <i>379</i> <i>380</i> <i>381</i></p>
--

PHU "Czyste Środowisko" Wojciech Nowak 08-110 Śledzice, ul. Budowlana 3c		
OBIEKT	Przydomowa oczyszczalnia ścieków	INWESTOR Gmina
LOKALIZACJA	m. Czarnowo Wndy, gm. Kotłaki Kościelne Uj. podkaskie Dz. Nr. 6/2/2	Kotłaki Kościelne
STADIUM	TRZĘŚ Zagospodarowanie terenu	BRANŻA Technologia, Instalacje sanitarne NR RYSUNKU 1
P.B.	mgr inż. Kozimierz Gałuszka tel 025/ 640 83 47 kabin. 600 ul. B. P. 11 42-224/162 Kierownik Inżynier	SKALA 1:1000
PROJEKTANT	mgr inż. Kozimierz Gałuszka SPR. 4224/162 PROJEKTOWA 4224/162	DATA 1.2012r
OPRACOWAŁ	mgr Lukasz Pietrasik	

KOPIA MAPY ZASADNICZEJ

skala 1:1000

obręb Czarnowo Undy
gm. Kotaki Kościelne
powiat zambrowski
woj. podlaskie
arkusz nr 7.191.33.06.3

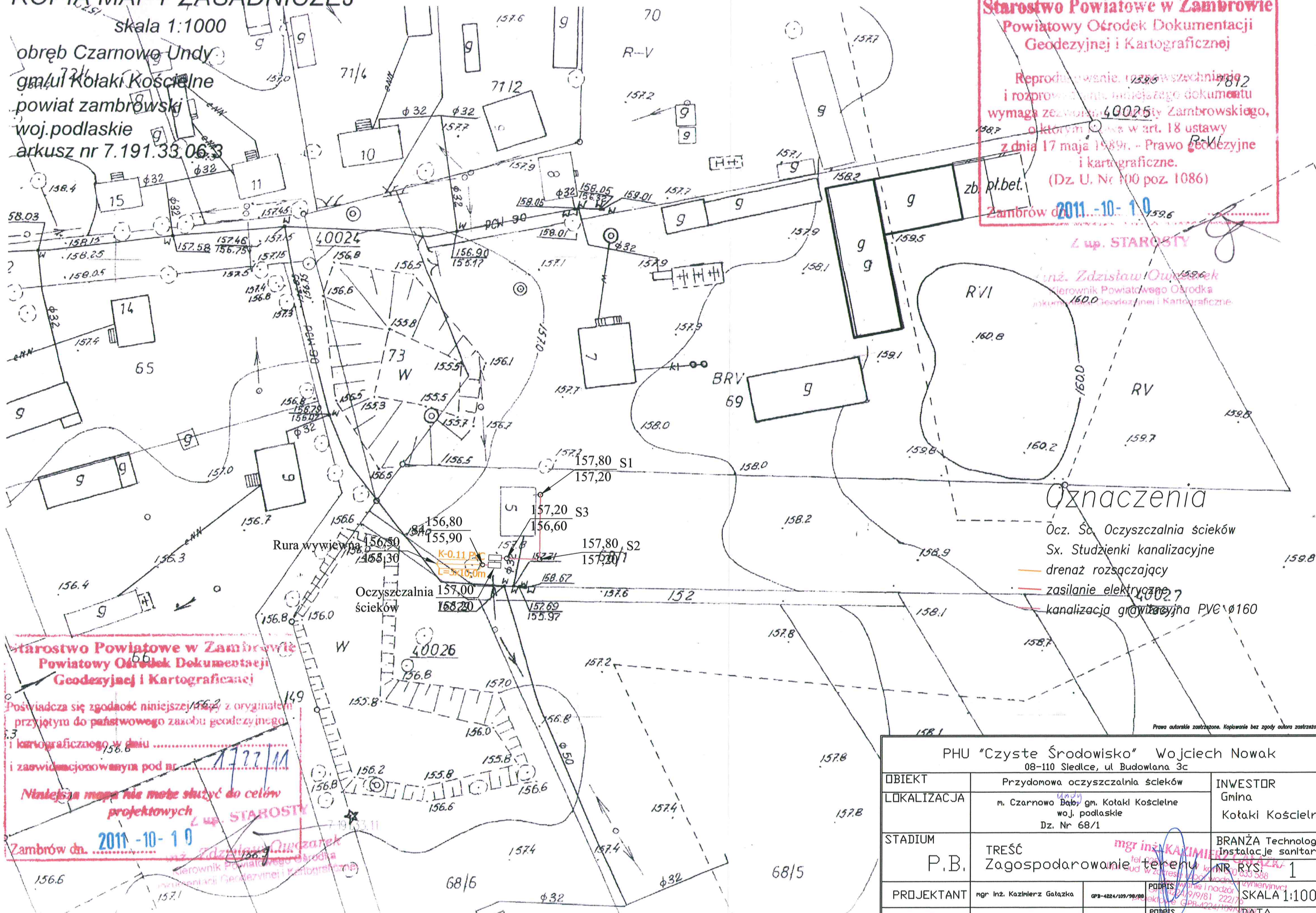
Starostwo Powiatowe w Zambrowie
Powiatowy Ośrodek Dokumentacji
Geodezyjnej i Kartograficznej

Reprodukcja, rozpowszechnianie
i rozprowadzanie niniejszego dokumentu
wymaga zezwolenia Starosty Zambrowskiego,
o którym mowa w art. 18 ustawy
z dnia 17 maja 1989r. - Prawo geodezyjne
i kartograficzne.
(Dz. U. Nr 100 poz. 1086)

Zambrow 2011-10-10

Z up. STAROSTY

inż. Zdzisław Owczarek
Kierownik Powiatowego Ośrodka
Dokumentacji Geodezyjnej i Kartograficznej



Oznaczenia

- Öcz. Śc. Oczyszczalnia ścieków
- Sx. Studzienki kanalizacyjne
- drenaż rozsączający
- zasilanie elektryczne
- kanalizacja grawitacyjna PVC Ø160

Starostwo Powiatowe w Zambrowie
Powiatowy Ośrodek Dokumentacji
Geodezyjnej i Kartograficznej

Poświadczam zgodność niniejszej mapy z oryginałem
przyjętym do państwowego zasobu geodezyjnego
i kartograficznego w dniu
i zaświadczam o tym pod nr

Niniejsza mapa nie może służyć do celów
projektowych

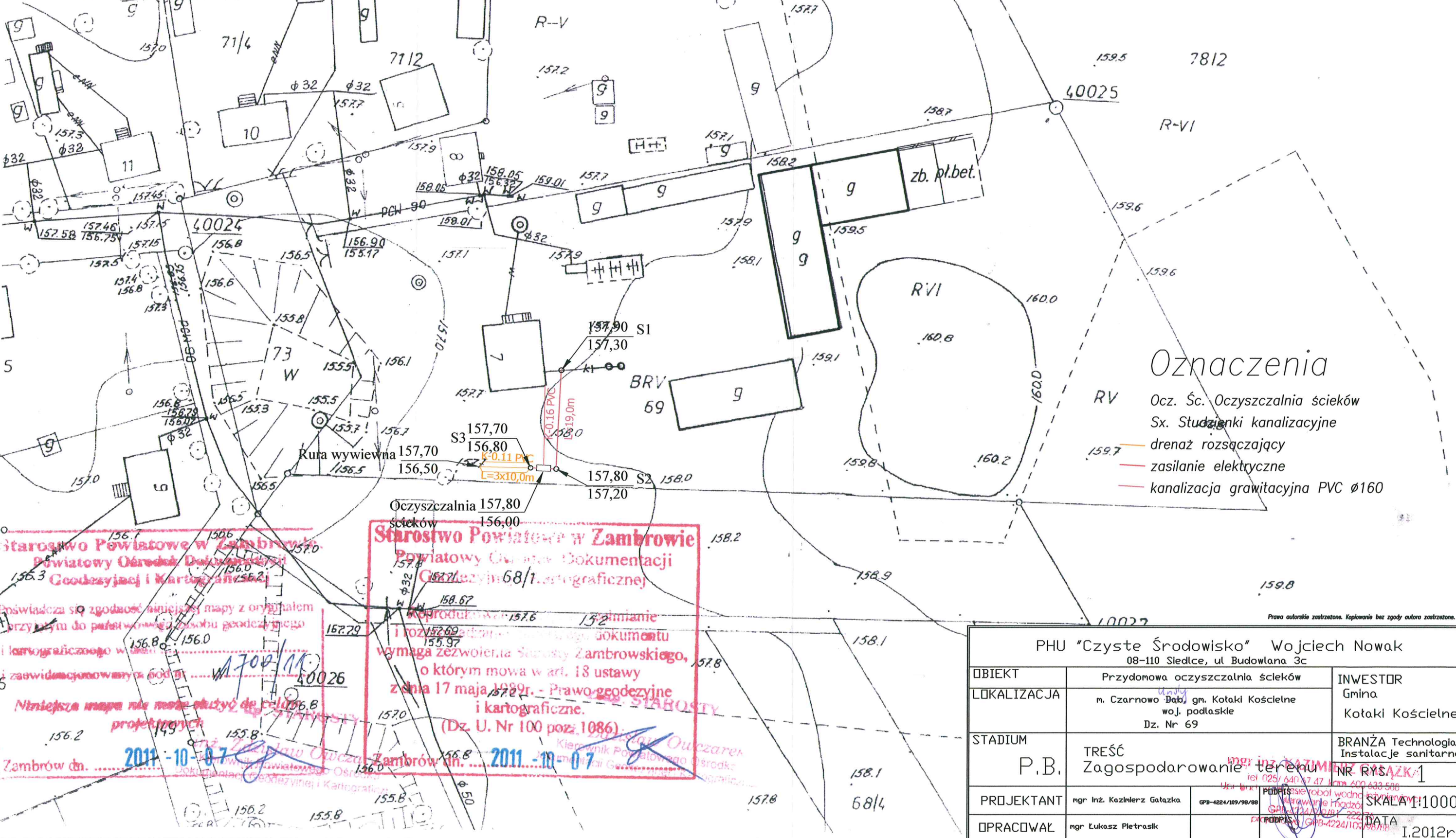
Zambrow dn. 2011-10-10

PHU "Czyste Środowisko" Wojciech Nowak
08-110 Siedlce, ul. Budowlana 3c

OBIEKT	Przydomowa oczyszczalnia ścieków	INWESTOR
LOKALIZACJA	m. Czarnowo Undy, gm. Kotaki Kościelne woj. podlaskie Dz. Nr 68/1	Gmina Kotaki Kościelne
STADIUM	TREŚĆ Zagospodarowanie terenu	BRANŻA Technologia, Instalacje sanitarne
PROJEKTANT	mgr inż. Kazimierz Gatazka	NR RYS. 1
OPRACOWAŁ	mgr Łukasz Pletrasik	SKALA 1:1000
		DATA 2012

KOPIA MAPY ZASADNICZEJ

skala 1:1000
 obręb Czarnowo Undy
 gm./ul. Kotaki Kościelne
 powiat zambrowski
 woj. podlaskie
 arkusz nr 7-191/33.06.3



Oznaczenia

- RV Ocz. Śc. Oczyszczalnia ścieków
- Sx Studzienki kanalizacyjne
- drenaż rozsączający
- zasilanie elektryczne
- kanalizacja grawitacyjna PVC φ160

Starostwo Powiatowe w Zambrowie
 Powiatowy Ośrodek Dokumentacji
 Geodezyjnej i Kartograficznej

Powinno się zgodzić niniejszej mapy z oryginałem
 przyniesionym do państwa w celu geodezyjnego
 i kartograficznego w celu

zawierającego w sobie

Niniejsza mapa nie może służyć do celów

projektowych

Zambrow dn. 2011-10-07

Starostwo Powiatowe w Zambrowie
 Powiatowy Ośrodek Dokumentacji
 Geodezyjnej i Kartograficznej

Powinno się zgodzić niniejszej mapy z oryginałem
 przyniesionym do państwa w celu geodezyjnego
 i kartograficznego w celu

zawierającego w sobie

Niniejsza mapa nie może służyć do celów

projektowych

Zambrow dn. 2011-10-07

PHU "Czyste Środowisko" Wojciech Nowak 08-110 Siedlce, ul. Budowlana 3c		
OBIEKT	Przydomowa oczyszczalnia ścieków	INWESTOR
LOKALIZACJA	m. Czarnowo Undy, gm. Kotaki Kościelne woj. podlaskie Dz. Nr 69	Gmina Kotaki Kościelne
STADIUM	TREŚĆ P.B. Zagospodarowanie terenu	BRANŻA Technologia, Instalacje sanitarne
PROJEKTANT	ngr Inż. Kazimierz Gatazka	NR RYS. 1
OPRACOWAŁ	ngr Łukasz Pletrasik	SKALA 1:1000
		DATA I.2012r