

CZACHY-KOŁAKI

DATA	1.2012r.
PROJEKTANT	mgr inż. Kozłowski Sławomir
PRACODWAJ	mgr inż. Kozłowski Sławomir
OBIEKT	Przedmowa oczyszczalnia ścieków DB-110 Sielce, ul. Budowlana 3c
LOKALIZACJA	m. Czachy Kotaki, gm. Kotaki Kościelne
TRZĘC	Dz. Nr 303, 304, 305 m. Czachy Kotaki, gm. Kotaki Kościelne
Zagospodarowanie terenów	BRANŻA Technologia Instalacje sanitarne
SKALA 1:1000	



KOPIA MAPY ZASADNICZEJ
skala 1:1000
obręb Czachy Kotaki
gm. Kotaki Kościelne
powiat zambrowski
woj. podlaskie
arkusz nr 7.191.32.08.3

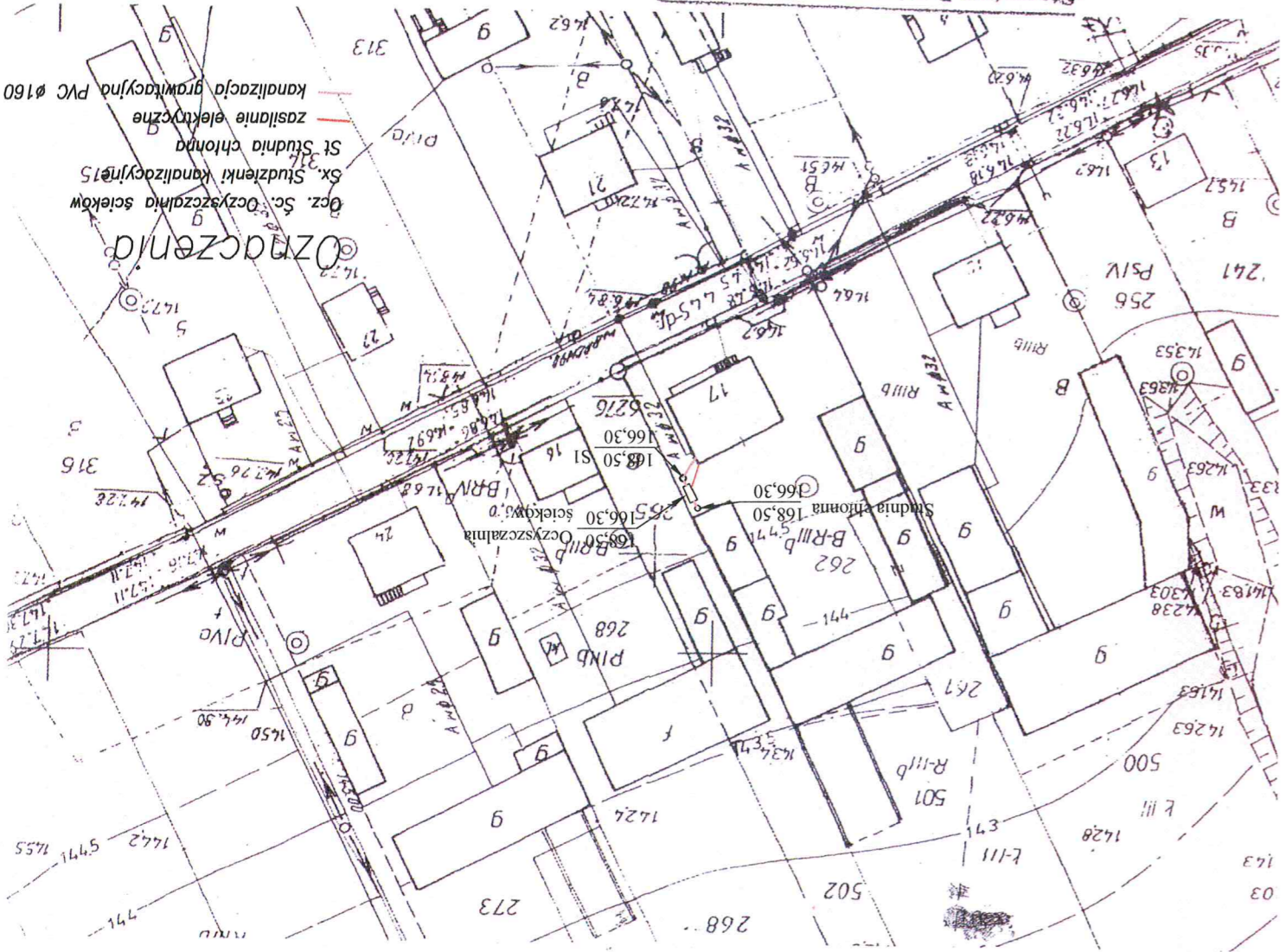
Starostwo Powiatowe w Zambrowie
Powiatowy Urząd Komunikacji
Gęsińskiego 1 Zarządca
Republikowane, rozpoznać
wymagane minimum dokumentu
o kopii m. art. 18 ustawy
z dnia 17 maja 1989r. - Prawo góroskie
U. nr 100 poz. 1086

2011-10-11
Zambrowo

wieś: Czachy Kotaki
gmina: Kotaki Koscielne
powiat: zambrowski
woj. podlaskie

INWENTARYZACJA BUDYNKU GOSPODARCZEGO, DZ.Nr.262.
Rodzaj zabudowy: zabudowa zagrodowa, decyzja nr.GP.7331-14/08

SKALA 1:1000
arkusz mapy nr.7191.32.08.2



Starostwo Powiatowe w Zambrowie
Geodezji i Kartograficznej
Wyeksponowane na niniejszej mapie obiekty budowlane
w wyniku inwentaryzacji, a dokument powstał
w wyniku inwentaryzacji przyjęto do państwowego
zasobu geodezyjnego i kartograficznego
w dniu 2010-12-13
! zacytowane pod nr 9132.2-1
Zambrow dn. 2010-12-15
Z. Stawo

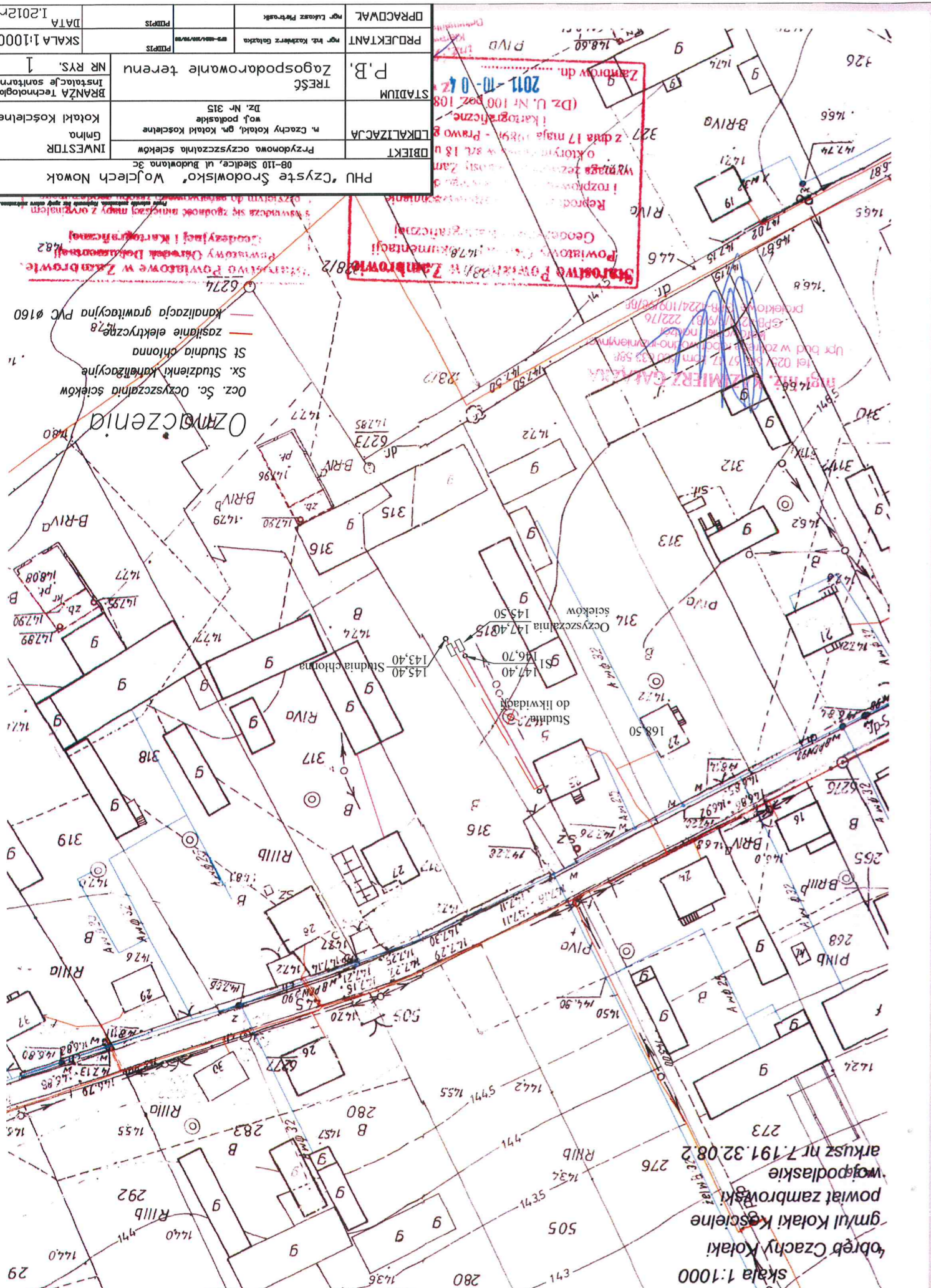
OPRACOWAŁ	mgr inż. Kazimierz Gałacki	nr. Czachy Kotaki, gm. Kotaki Koscielne
PROJEKTANT	mgr inż. Kazimierz Gałacki	ul. Sierak, dz. nr. 300
STADIUM	P.B.	BRANŻA Technologiczna, Instalacje sanitarno-techniczne, nr rys. 1
OBIEKT	Przydomowa oczyszczalnia ścieków	Kotaki Koscielne
INWESTOR	PHU 'Czyste Środowisko' Wojciech Nowak	08-110 Siedlce, ul. Budowlana 3c
LOKALIZACJA	n. Czachy Kotaki, gm. Kotaki Koscielne	woj. podlaskie
TREŚĆ	Zagospodarowanie terenów	nr rys. 1
DATA	1.2012r.	SKALA 1:1000

Objekt niniejszy zainwentaryzowano i stwierdza się, że został wybudowany zgodnie z załączonym z załączonym planem realizacyjnym.

KOPIA MAPY ZASADNICZEJ

skala 1:1000

gmin/kościółki Koscielne
powiat zambrowski
województwo łódzkie
arkusz nr 7.191.32.08.2



Oznaczenia

- kanalizacja grawitacyjna PVC Ø160
- zasilanie elektryczne
- St Studnia chłonna
- Sx Studzienki kłuzące
- Ocz. Śc. Oczyszczania ścieków

PHU "Czyste Środowisko" Wojciech Nowak		INWESTOR	
Przydomowe oczyszczalnie ścieków		Gmina	
m. Czachy Kościółki, gm. Kościółki Koscielne		Kościółki Koscielne	
Dz. Nr 315		BRANŻA Technologia, Instalacje sanitarne	
Zagospodarowanie terenu		NR RYS. 1	
PROJEKTANT	nr. prz. kad. ewid. działki	PROJEKT	DATA 1.2012r
OPRACOWAŁ	nr. prz. kad. ewid. działki	PROJEKT	SKALA 1:1000

KOPIA MAPY ZASADNICZEJ

skala 1:1000
(Powiatowy Ośrodek Dokumentacji i Kartograficznej)

obręb Czachy Kokieli
gm/ul Kokieli Koscielne

powiat zambrowski
woj. podlaskie

arkusz nr 7.191.32.08.2

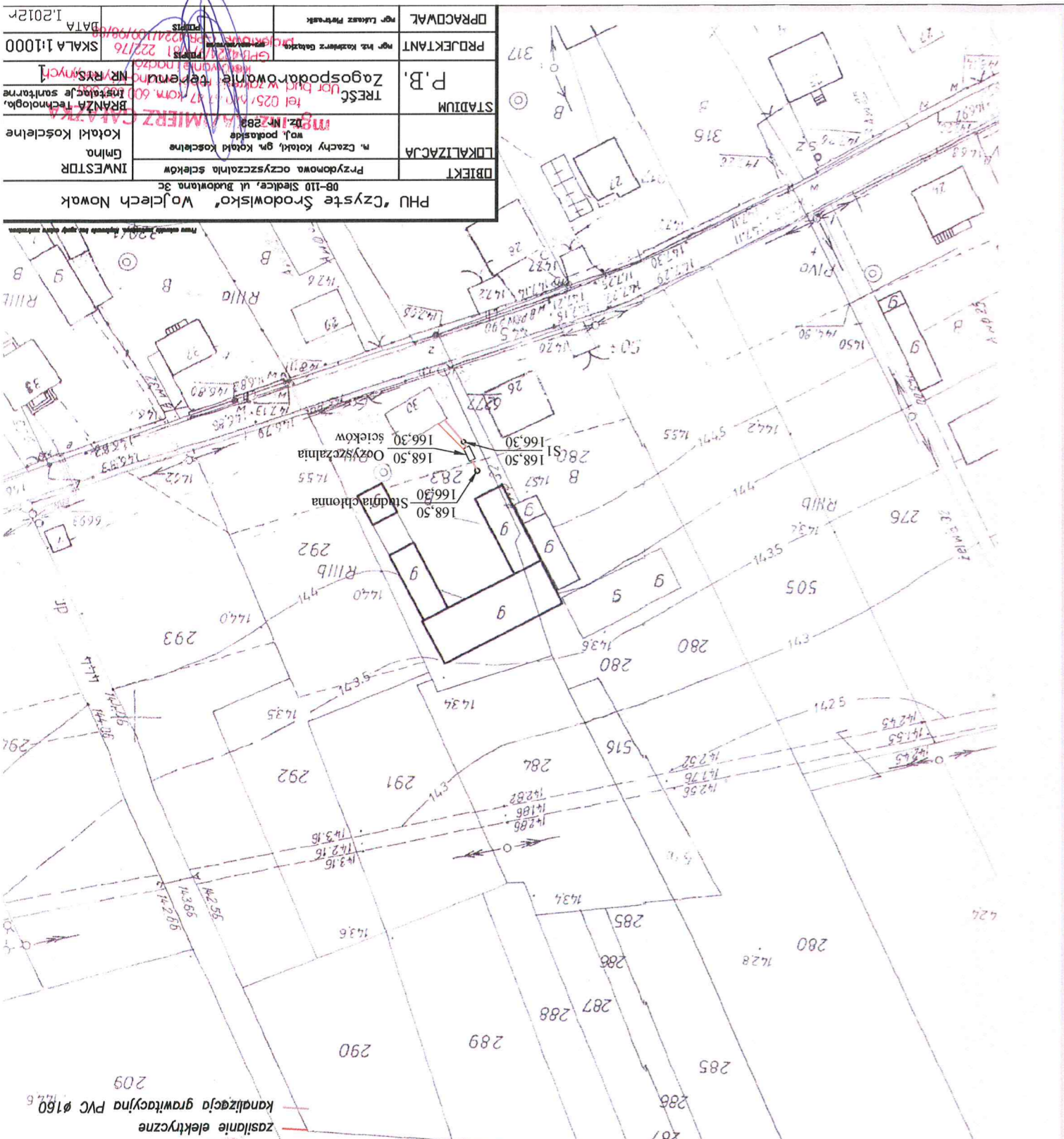
Zambrow dn. 2011-10-06
Z wyjątkami

Projektant
1664/M

Starostwo Powiatowe w Zambrowie
Powiatowy Ośrodek Dokumentacji i Kartograficznej
Geodezyjne i Kartograficzne
Reprodukcja, kopiowanie, rozpowszechnianie i rozprowadzenie niniejszego dokumentu wymaga zgody Starosty Zambrowskiego o której mowa w art. 18 ustawy z dnia 17 maja 1989r. - Prawo geodezyjne i kartograficzne.
(Dz. U. Nr 100 poz. 1086)

Zambrow dn. 2011-10-06
Z wyjątkami

Ocz. Śc. Oczyszczalni ścieków
St. Studnia chłonna
zasilanie elektryczne
kanalizacja grawitacyjna PVC ø160



OBIEKT	Przedmowa oczyszczalnia ścieków 08-110 Siedlce, ul. Budowlana 3c
LOKALIZACJA	m. Czachy Kokieli, gm. Kokieli Koscielne woj. podlaskie
STADIUM	TRZĘC
PROJEKTANT	nr. rej. Kształtów Gdz. 15021 15021/10/2011/0001/2011 P.B. Zagospodarowanie terenów
DATA	1.2012r

KOPIA MAPY ZASADNICZEJ

skala 1:1000

obręb Czachy Kotaki

gmul Kotaki Koscielne

powiat zambrowski

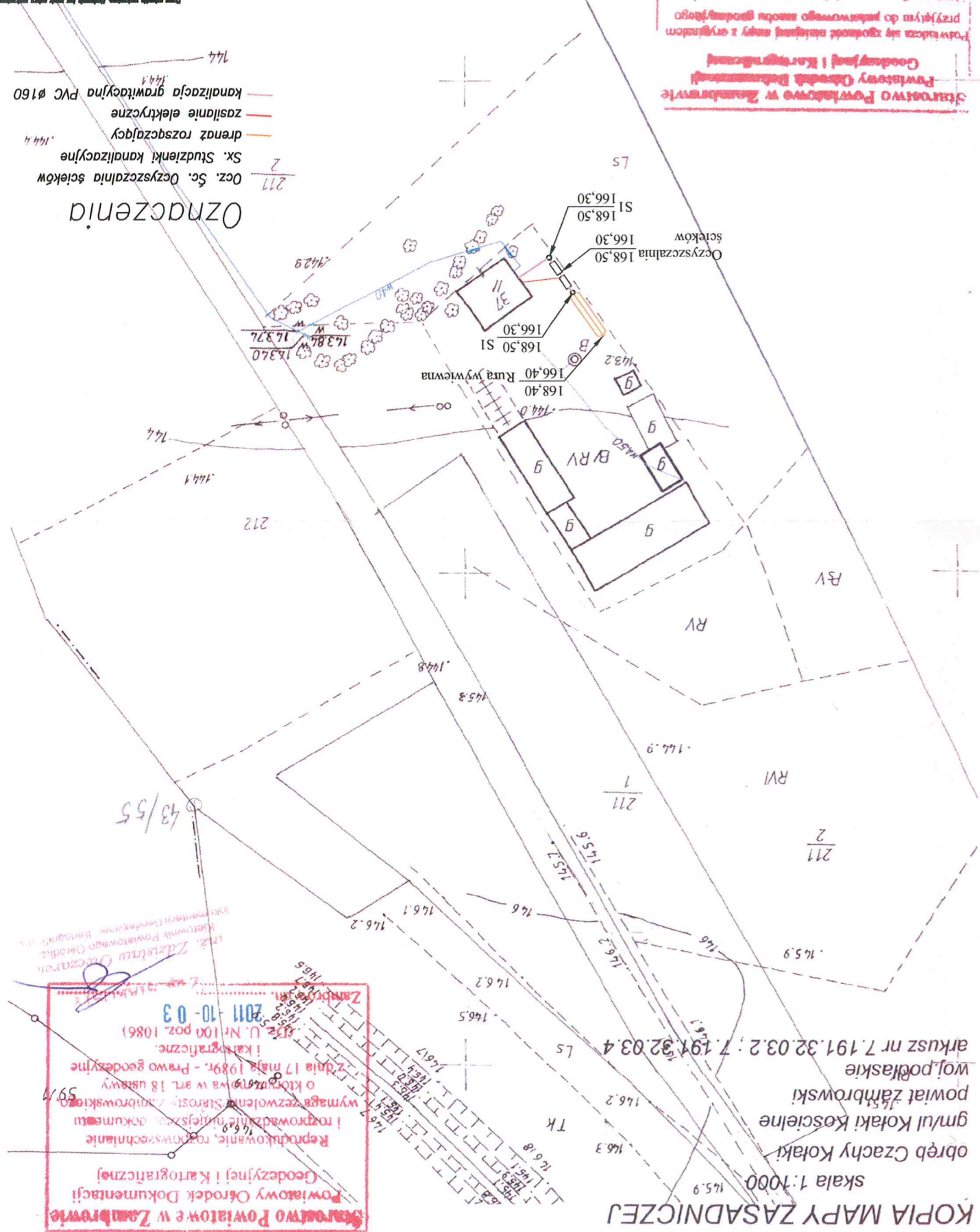
woj. podlaskie

arkusz nr 7.191.32.03.2 : 7.191.32.03.4

Starostwo Powiatowe w Zambrowie
 Powiatowy Ośrodek Dokumentacji
 i Kartograficznej
 Geodezyjnej i Kartograficznej
 Reprodukowanie, rozpowszechnianie
 i rozprowadzanie niniejszego dokumentu
 wymaga zezwolenia Starosty zambrowskiego
 o którym mowa w art. 18 ustawy
 z dnia 17 maja 1989r. - Prawo geodezyjne
 i kartograficzne.
 ul. U. Nr 100 poz. 1086)
 Zambrow 2011-10-03

Starostwo Powiatowe w Zambrowie
 Powiatowy Ośrodek Dokumentacji
 i Kartograficznej
 Geodezyjnej i Kartograficznej
 Reprodukowanie, rozpowszechnianie
 i rozprowadzanie niniejszego dokumentu
 wymaga zezwolenia Starosty zambrowskiego
 o którym mowa w art. 18 ustawy
 z dnia 17 maja 1989r. - Prawo geodezyjne
 i kartograficzne.
 ul. U. Nr 100 poz. 1086)
 Zambrow 2011-10-03

DBIEKT	Przedsiębiorstwo "Czyste Środowisko" Wojciech Nowak 08-110 Siedlce, ul. Budowlana 3c
LOKALIZACJA	m. Czachy Kotaki, gm. Kotaki Koscielne nrj. posiad. Dz. Nr 212/2
STADIUM	TRZĘC
PROJEKTANT	P.B. Zagospodarowanie terenów nrj. posiad. Nr RYS. 1
PRACODAWC	nrj. Licencja Projektant
Projektant: Starostwo Powiatowe w Zambrowie ul. U. Nr 100 poz. 1086) Zambrow 2011-10-03	



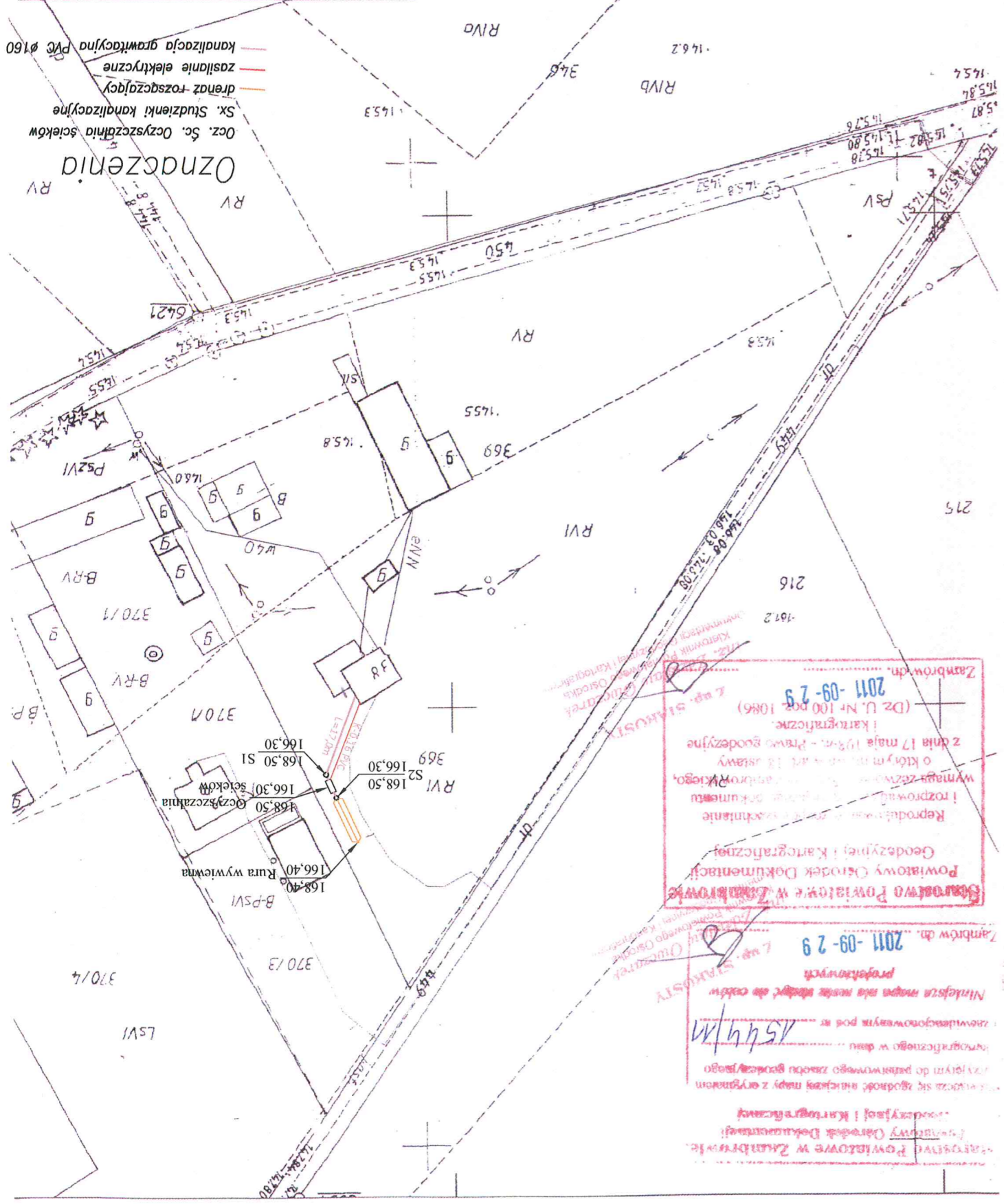
Starostwo Powiatowe w Zambrowie
 Powiatowy Ośrodek Dokumentacji
 i Kartograficznej
 Geodezyjnej i Kartograficznej
 Podręcznik się zgodził niniejszej mapy z oryginalnym
 przyjętym do publikowania stanem geodezyjnym
 i kartograficznym w dniu
 15.10.2011
 Mapa nie może służyć do celów
 projektowych

Oznaczenia

- kanalizacja grawitacyjna PVC Ø160
- zasilanie elektryczne
- drenaż rozszczepiony
- Sx. Studzienki kanalizacyjne
- Ocz. Śc. Oczyszczalnia ścieków

INWESTOR Przedsiębiorstwo oczyszczalni ścieków 08-110 Śledziec, ul. Budowlana 3c		DBIEKT m. Czachy Kociaki, gm. Kociaki Koscielne woj. podkarpackie Dz. Nr. 369	
LOKALIZACJA STADIUM		P.B.	
Zagospodarowanie terenów nr rys. 1		BRANŻA Technologia Instalacje sanitarne	
PROJEKTANT mgr inż. Kazimierz Dziubiński		SKALA 1:1000	
OPRACOWAL mgr inż. Piotr Piórkowski		12012p	

Kopia mapy zaszeregowanej



Oznaczenia
 Ocz. Śc. Oczyszczalnia ścieków
 Sx. Studzienki kanalizacyjne
 drenaz rozszczepiony
 zasilanie elektryczne
 kanalizacja grawitacyjna PVC ø160

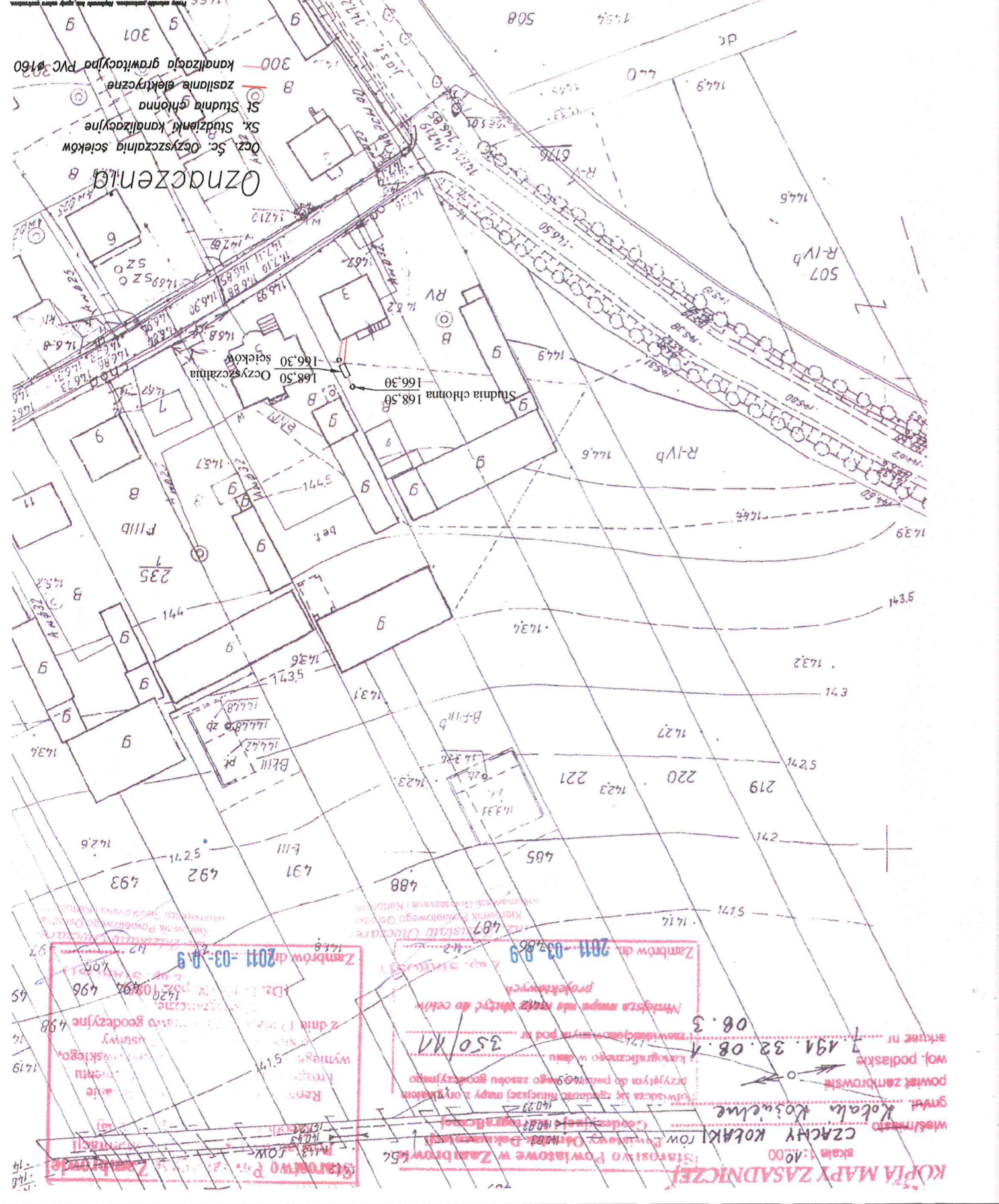
Zambrów dn. 2011-09-29
 Powiatowy Ośrodek Dokumentacji i Kartograficznej
 Geodzyjnej i Kartograficznej
 Reprodukcyjne i inne wskaźniki
 i rozprawy o tym samym tytule
 Wymaga zezwolenia na wydanie kopii
 z dnia 17 maja 1954r. - Prawo godozyjne
 i kartograficzne
 (Dz. U. Nr 100 poz. 1086)
 L. up. STAKOŚCISZ

Zambrów dn. 2011-09-29
 Powiatowy Ośrodek Dokumentacji i Kartograficznej
 Geodzyjnej i Kartograficznej
 Reprodukcyjne i inne wskaźniki
 i rozprawy o tym samym tytule
 Wymaga zezwolenia na wydanie kopii
 z dnia 17 maja 1954r. - Prawo godozyjne
 i kartograficzne
 (Dz. U. Nr 100 poz. 1086)
 L. up. STAKOŚCISZ

Wzrost się zgodność z danymi mapy z oznaczeniem
 i z jej opisem do pełniejszego zbadania
 i z jej opisem do pełniejszego zbadania
 i z jej opisem do pełniejszego zbadania
 i z jej opisem do pełniejszego zbadania
 i z jej opisem do pełniejszego zbadania

powiatowy Ośrodek Dokumentacji i Kartograficznej

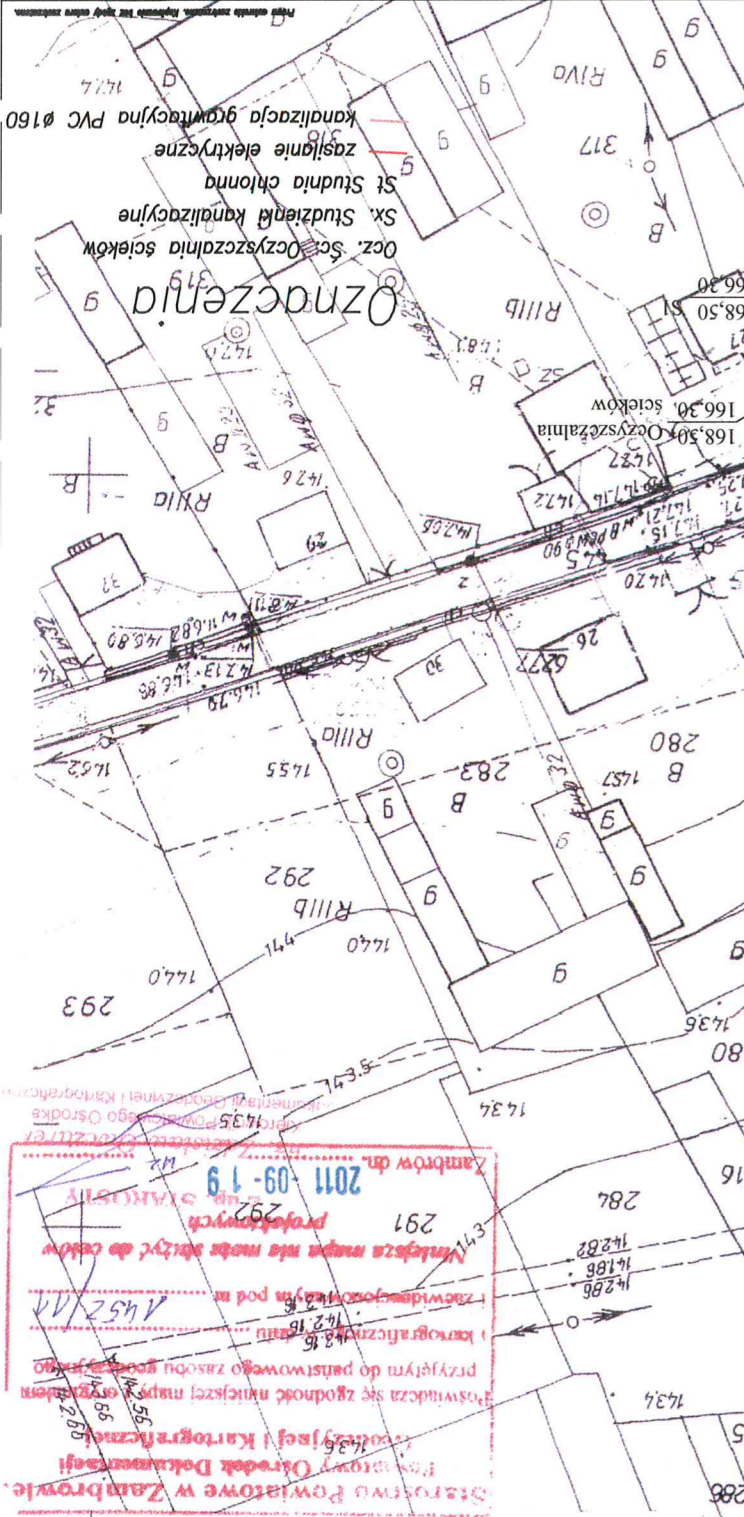
DATA	12012r
PROJEKTANT	mgr inż. Kozłowski
OPRACOWAL	mgr inż. Kozłowski
SKALA	1:1000
STADIUM	P.B.
LOKALIZACJA	m. Czachy Kosielskie, gm. Kosielska
OBJEKT	Przydomowa oczyszczalnia ścieków
INWESTOR	PHU "Czyste Środowisko" Wojciech Nowak
BRANŻA	Technologia, Instalacje sanitarne
NR RYS.	1
WZGLĘDNY NUMER RYS.	1



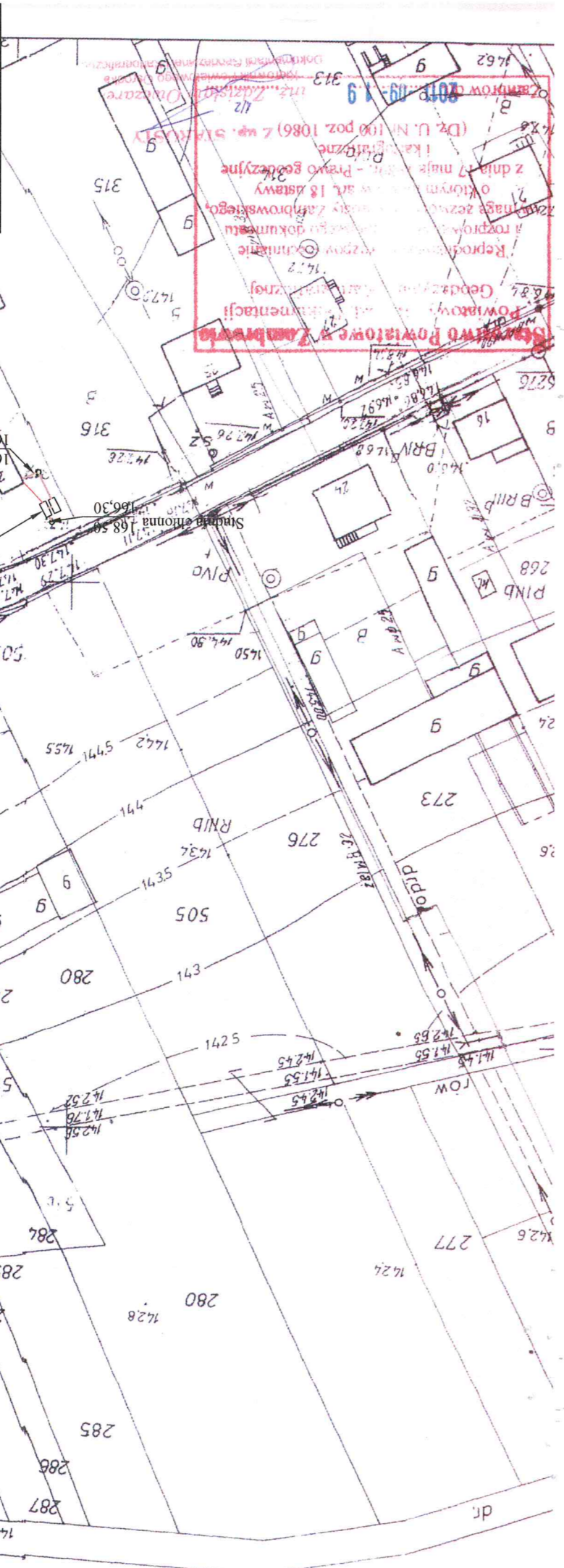
Kopia Mapy Zasadniczej
 Skala 1:1000
 Powiat Zambrowski
 gm. Kosielska
 Czachy Kosielskie
 przyjeżdża się z przystanku autobusowego przy zarysowanym przystanku do punktu przyjęcia zasobu geodezyjnego
 woj. podlaskie 191.32.08.1
 08.3
 Wnioskodawca: **PHU "Czyste Środowisko" Wojciech Nowak**
 Zambrów dn. 2011-03-09

Kopia Mapy Zasadniczej
 Skala 1:1000
 Powiat Zambrowski
 gm. Kosielska
 Czachy Kosielskie
 przyjeżdża się z przystanku autobusowego przy zarysowanym przystanku do punktu przyjęcia zasobu geodezyjnego
 woj. podlaskie 191.32.08.1
 08.3
 Wnioskodawca: **PHU "Czyste Środowisko" Wojciech Nowak**
 Zambrów dn. 2011-03-09

PHU 'Czyste Środowisko' Wojciech Nowak 08-110 Siedlce, ul. Budowlana 3c	
OBIEKT	Przydomowa oczyszczalnia ścieków
LOKALIZACJA	m. Czachy Kolań, gm. Kolań Koscielne woj. podlaskie
STADIUM	TRZĘC P.B.
PROJEKTANT	mgr inż. Kazimierz Gałata
OPRACOWAL	mgr Lukasz Piłowski
DATA 1.2012r	

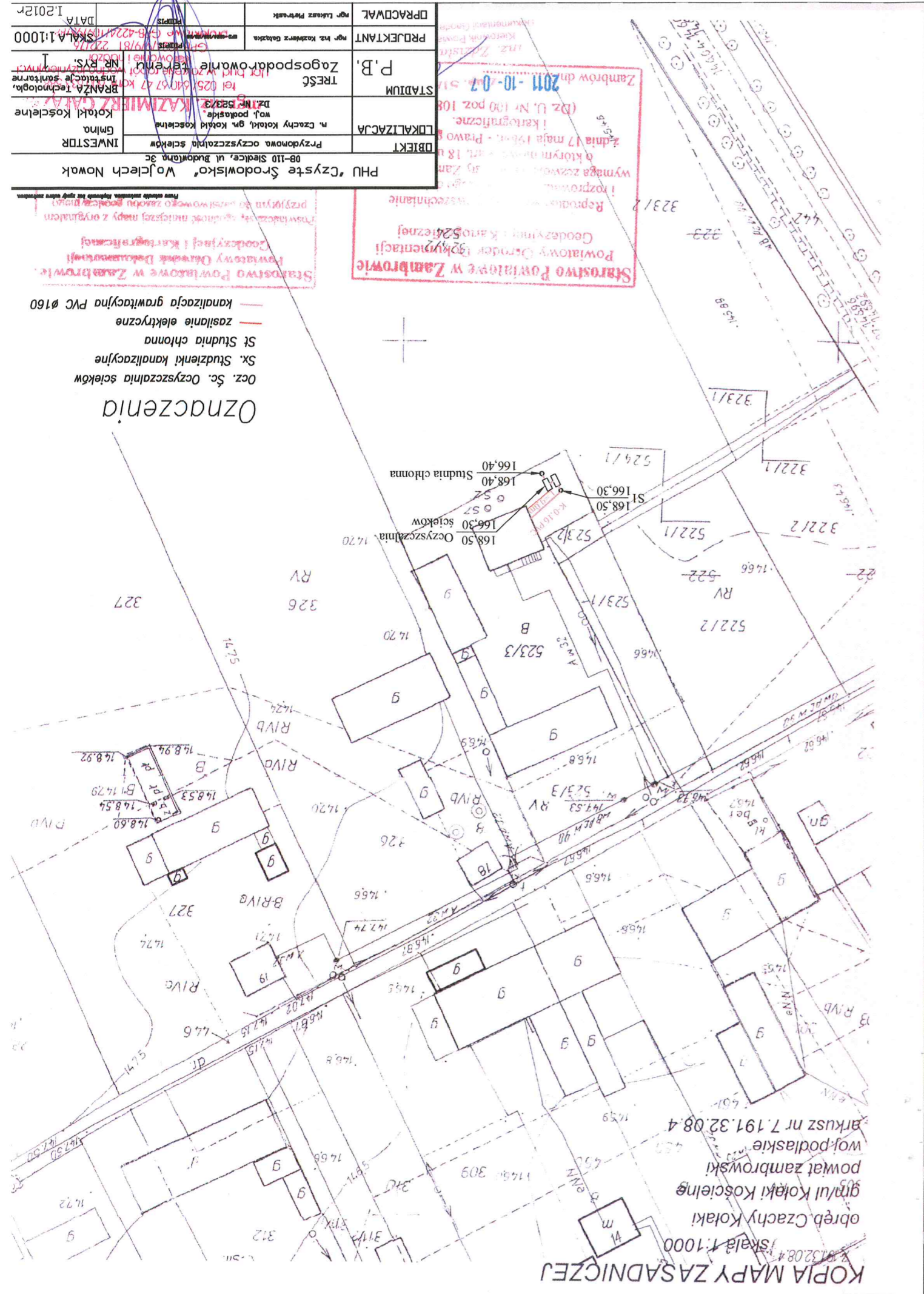


Kopia Mapy Zasadniczej
Skala 1:1000
Wies. Czachy Kolań
gm. Kolań Koscielne
powiat zambrowski
woj. podlaskie
arkusz nr. 1.191.32.08.2



KOPIA MAPY ZASADNICZEJ

Skala 1:1000
 obsz. Czachy Kotaki
 gm/ul Kotaki Koscielne
 powiat zambrowski
 woj. podlaskie
 arkusz nr 7.191.32.08.4



Starostwo Powiatowe w Zambrowie
 Geodezyjne i Kartograficzne
 Reprodukowanie i rozprowadzanie

Zambrow dn. 2011-10-07
 (Dz. U. Nr 100 poz. 108)
 z dnia 17 maja 1984 r. Prawo
 o którym mowa w art. 18
 wymaga zawezwania do
 wyrażenia zgody na
 ! rozprowadzenie !
 ! kartograficzne !

OBIEKT	Przedsiębiorstwo "Czysta Siedlca"
LOKALIZACJA	Przedsiębiorstwo "Czysta Siedlca", ul. Budowlana 3c, 08-110 Siedlca, woj. Lubelskie
PROJEKTANT	P.B. Zagospodarowanie Terenów
PRACODWAL	mgr inż. Lesław Piława
DATA	1.2012r.

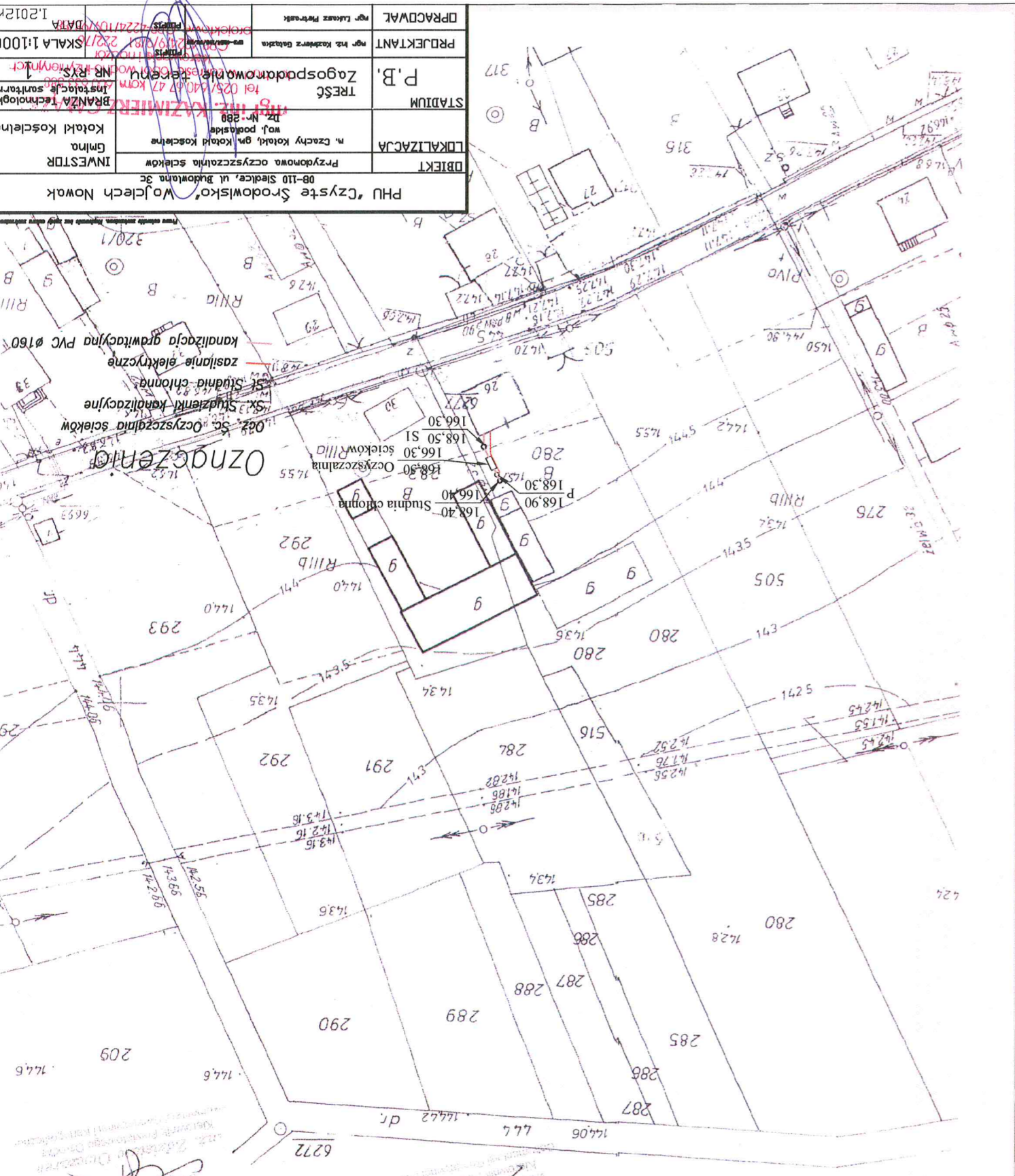
Starostwo Powiatowe w Zambrowie
 Powiatowy Ośrodek Dokumentacji
 Geodezyjnej i Kartograficznej
 Powiatowy Ośrodek Dokumentacji
 Geodezyjnej i Kartograficznej
 Stanowisko: ul. Budowlana 3c

- Oznaczenia**
- kanalizacja grawitacyjna PVC Ø160
 - zasilanie elektryczne
 - St Studnia chłonna
 - Sx Studzienki kanalizacyjne
 - Ocz. Śc. Oczyszczalnia ścieków

KOPIA MAPY ZASADNICZEJ

skala 1:1000
 obręb Czachy Kotaki
 gm/ul Kotaki Kościelne
 powiat zambrowski
 woj. podlaskie
 arkusz nr 7.191.32.08.2

Skarżysko Powiatowe w Zambrowie
 Powiatowy Ośrodek Dokumentacji
 Geodezyjnej i Kartograficznej
 Reprodukcje w całości, rozporowoszczoniane
 i rozporowoszczoniane dokumentu
 wymaga zezwolenia Zarządu Powiatowego
 z dnia 17 maja 1981r. - Prawo geodezyjne
 i kartograficzne.
 (Dz.U. Nr 100 poz. 1086)



1.2012r

KOPIA MAPY ZASADNICZEJ

skala 1:1000

obręb Cząchy Kokiaki

gminy Kokiaki Kościelne

powiat zambrowski 1428

woj. podlaskie

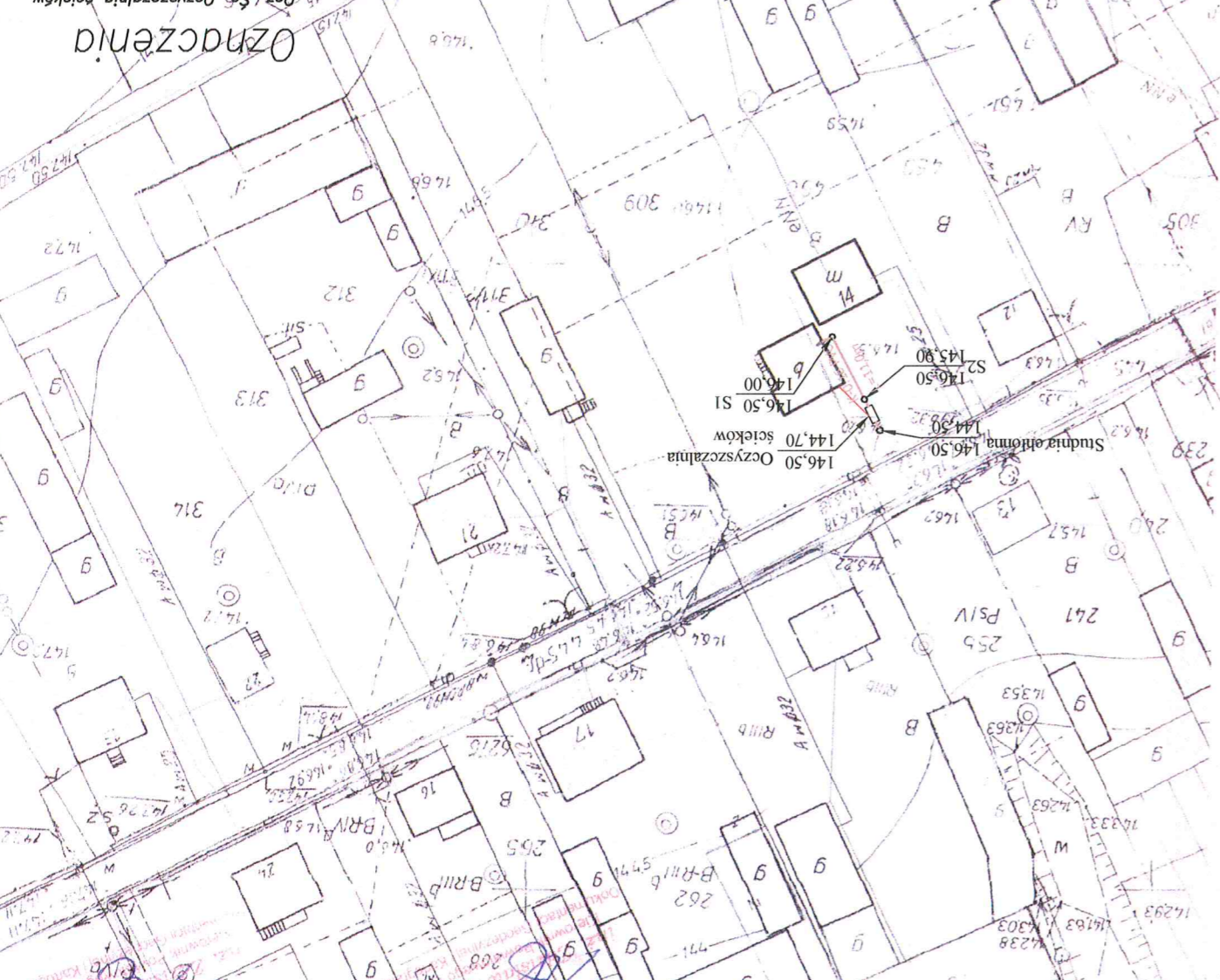
arkusz nr 7.191.32.08.4.08.2

Starostwo Powiatowe w Zambrowie
 Powiatowy Zarząd Zakupów i Sprzedaży
 Powiatowy Zarząd Geodezyjny i Kartograficzny
 Zambrów dn. 2011-10-07
 (Za U.Nr 102/1450)

OBIEKT	Przedsiębiorstwo oczyszczalni ścieków
LOKALIZACJA	m. Cząchy Kokiaki, gm. Kokiaki Kościelne woj. podlaskie Dz. Nr. 309
STADIUM	P.B.
TREŚĆ	Zagospodarowanie terenu
PROJEKTANT	mgr inż. Kazimierz Górecki
OPRACOWAL	mgr inż. Łukasz Piżarski
SKALA 1:1000	1.2012r

Oznaczenia

Oczyszczalnia ścieków
 Sx. Studzienki kanalizacyjne
 Studnia cziłonna
 zasilanie elektryczne
 kanalizacja grawitacyjna PVC Ø160



KOPIA MAPY ZASADNICZEJ

skala 1:1000
 Powiatowy Urząd Miejski w Zambrowie
 ul. Wolności 118B
 17-100 Zambrowo

opłaca Czachy Kotaki 17176
 288
 291

gmina Kotaki Koscielne
 powiat zambrowski

woj. podlaskie
 arkusz nr 7.191.32.08.2

280
 280
 280

2011-0-07 9
 2011-10-07 STAKOŚĆ

z dnia 17 maja 1988 r. Prawo geodezyjne
 L. 171/88
 (Dz. U. Nr 100 poz. 1086)

Starsiwo Powiatowe w Zambrowie
 Powiatowy Urząd Lokalności
 288
 291

Republika
 288
 291

288
 291

288
 291

288
 291

288
 291

288
 291

288
 291

288
 291

288
 291

288
 291

288
 291

288
 291

288
 291

288
 291

288
 291

288
 291

288
 291

288
 291

288
 291

288
 291

288
 291

288
 291

288
 291

288
 291

288
 291

288
 291

288
 291

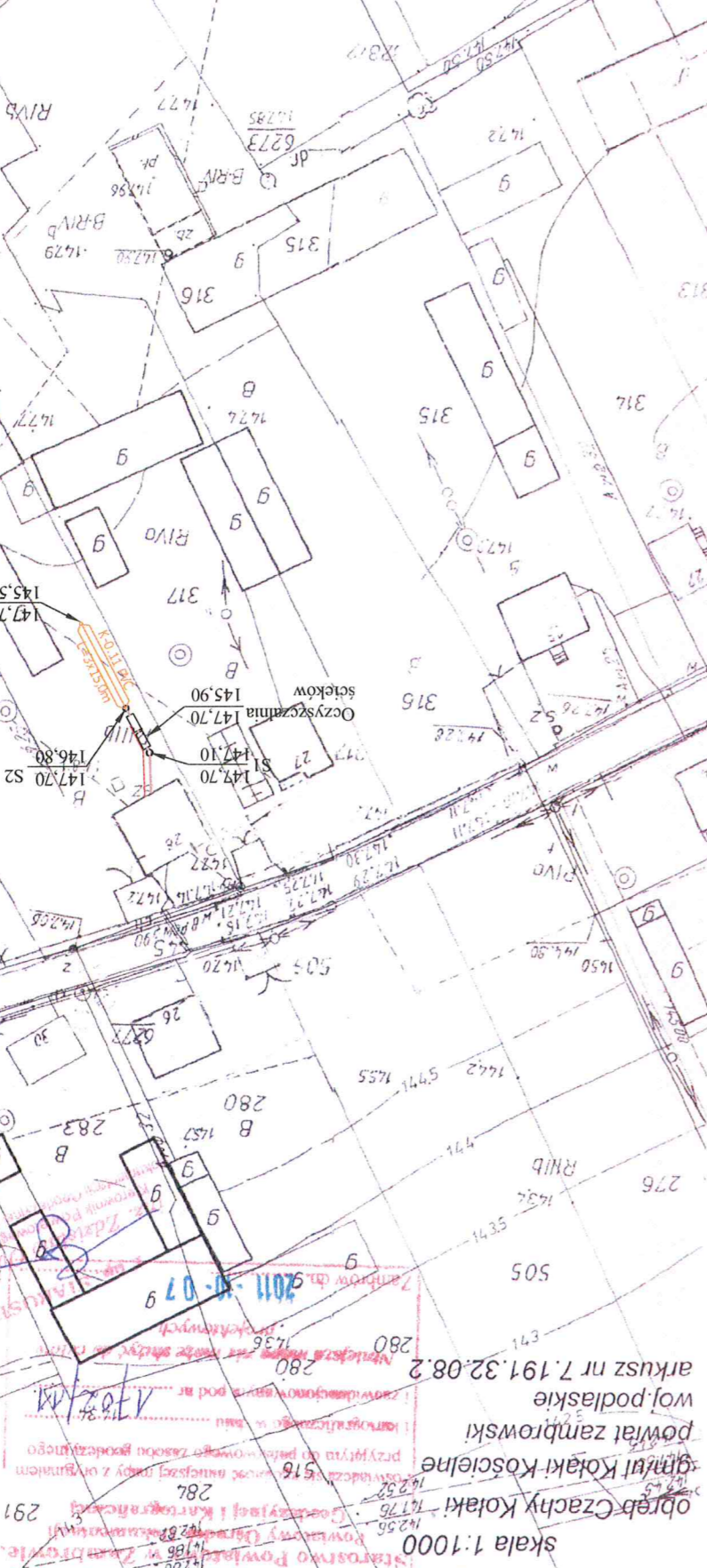
288
 291

288
 291

288
 291

288
 291

DBIEKT	Przedsiębiorstwo Inżynierskie "PROJEKT" ul. Piłsudskiego 3c, 08-110 Siedlce
LOKALIZACJA	m. Czachy Kotaki, gm. Kotaki Koscielne
STADIUM	TRZĘŚĆ
PROJEKTANT	mgr inż. Katarzyna Gajda
DATA	1.2012r



Oznaczenia

- kanalizacja grawitacyjna PVC Ø160
- zasilanie elektryczne
- drenaż rozszczepiony
- Sx. Studzienki kanalizacyjne
- Ocz. Śc. Oczyszczalnia ścieków

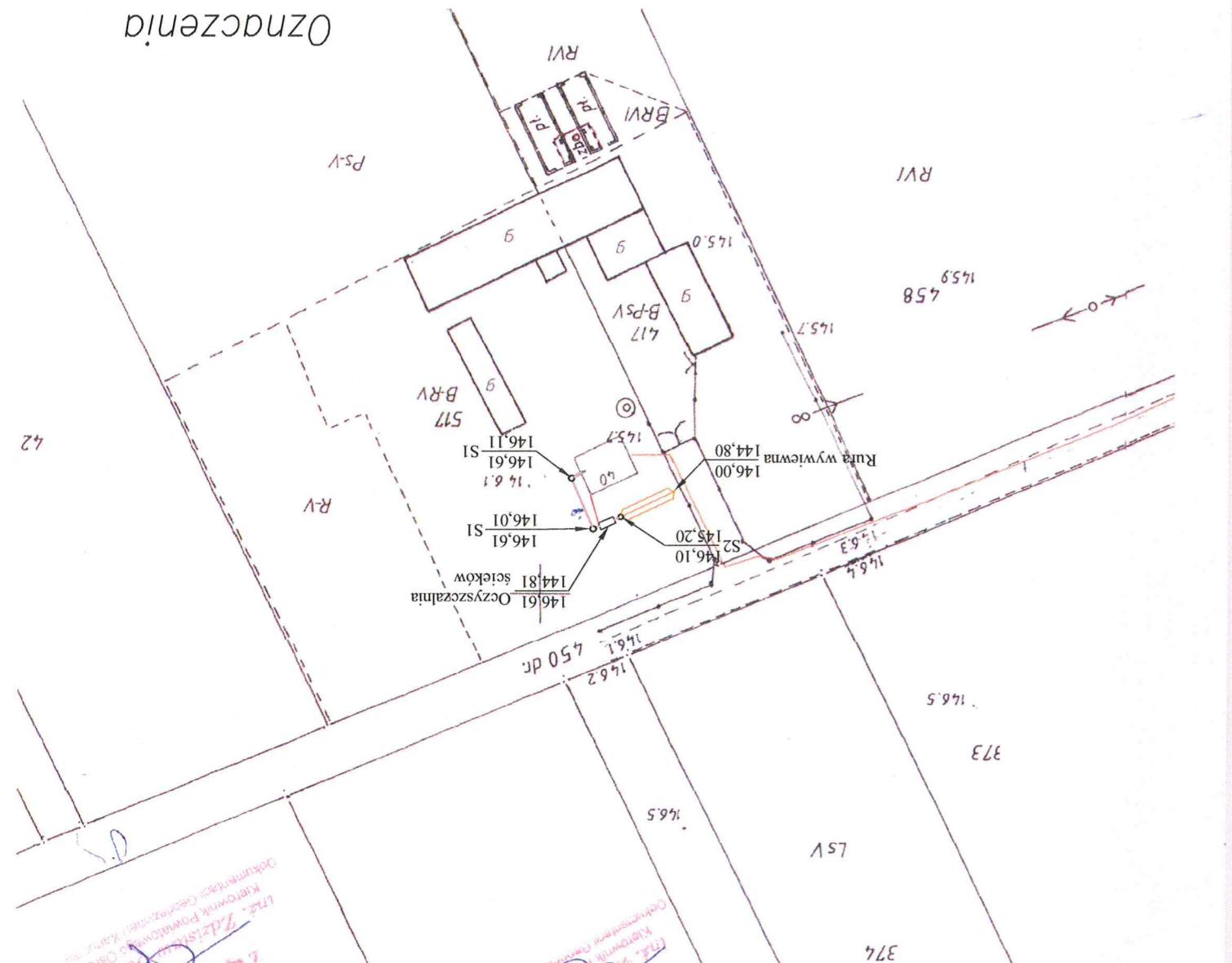
INWESTOR	Gmina Kotaki Koscielne
LOKALIZACJA	m. Czachy Kotaki, gm. Kotaki Koscielne
STADIUM	TRZĘŚĆ
PROJEKTANT	mgr inż. Katarzyna Gajda
DATA	1.2012r

KOPIA MAPY ZASADNICZEJ

skala 1:1000
 obręb CZACHY KOŁAKI
 gm/ul Kołaki Kościelne
 powiat zambrowski
 woj. podlaskie
 arkusz nr 7.191.32.09.1

Starostwo Powiatowe w Zambrowie
 Powiatowy Ośrodek Dokumentacji
 Geodezyjnej i Kartograficznej
 i rozprawy i do skompletowania
 wymaga zwrócić się do Starosty Powiatowego
 o którym mowa w art. 18 ustawy
 z dnia 17 maja 1991 r. Prawo geodezyjne
 i kartograficzne.
 (Dz. U. Nr 102, poz. 1086)
 Zambrow dn. 2011-10-06
 1. wsp. Zarządca
 2. wsp. Starosta
1659/M
376
 2011-10-06

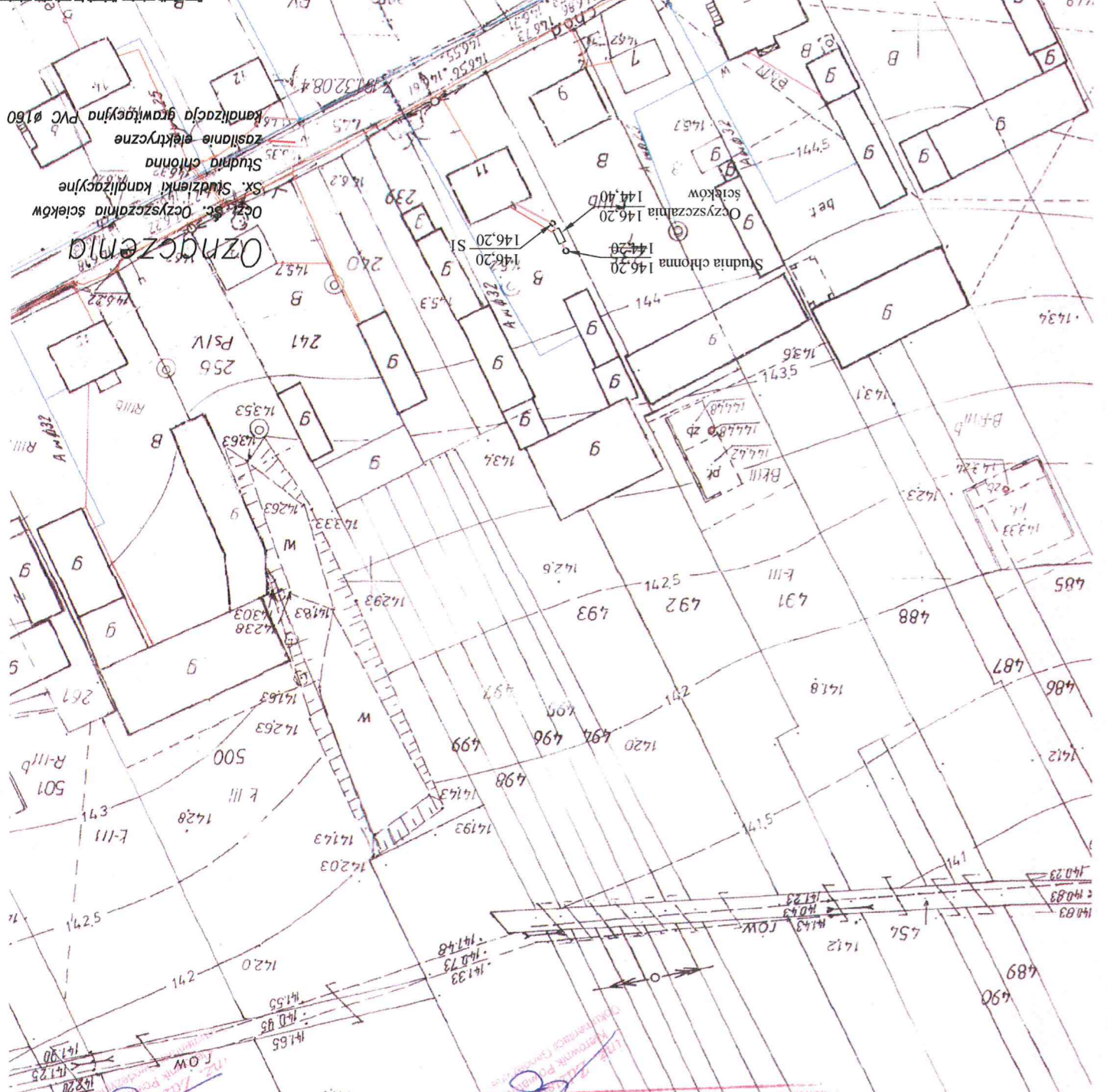
2011-10-06
 Zarządca
 Starosta
 2011-10-06



PRACOWNIA	mgr Lidia Pietraszk	nr projektu	GR-422/2011/10-06	DATA	1.2012r
PROJEKTANT	mgr inż. KAZIMIERZ SZYMURA	nr krs. Kancelaria Główna	GR-422/2011/10-06	SKALA	1:1000
STADIUM	TRZĘSC mgr inż. KAZIMIERZ SZYMURA	nr. rys.	1		
DBIEKT	Przedsiębiorstwo Oczyszczalni Ścieków				
	INWESTOR				
	Gmina				
	Koła Kościelne				
	ul. Czały Kołaki, gm. Kołaki Kościelne				
	woj. podlaskie				
	Dz. Nr 517				
	Przydomowa oczyszczalnia ścieków				
	08-110 Siedlec, ul. Budowlana 3c				
	PHU 'Czyste Środowisko' Wojciech Nowak				

Oznaczenia
 — Ocz. Śc. Oczyszczalnia ścieków
 Sx. Studzienki kanalizacyjne
 — drenaz rozszczepiony
 — zasłanianie elektryczne
 — kanalizacja grawitacyjna PVC Ø160

PRACOWNIA		nr. L. 100 poz. 1086	
PROJEKTANT		nr. 100 poz. 1086	
STADIUM		nr. 100 poz. 1086	
TRZECI		nr. 100 poz. 1086	
LOKALIZACJA		nr. 100 poz. 1086	
OBIEKT		nr. 100 poz. 1086	
INWESTOR		nr. 100 poz. 1086	
Główna		nr. 100 poz. 1086	
Katastr. Księga		nr. 100 poz. 1086	
BRANŻA Technologia		nr. 100 poz. 1086	
Instalacje sanitarne		nr. 100 poz. 1086	
nr. rys. 1		nr. 100 poz. 1086	
Zagospodarowanie terenu		nr. 100 poz. 1086	
DATA		nr. 100 poz. 1086	



KOPIA MAPY ZASADNICZEJ
 Starostwo Powiatowe w Zambrowie
 Powiatowy Ośrodek Dokumentacji i Kartograficznej Geodezji i Kartograficznej
 Reprodukcja mapy zasadniczej i rozprawy z tym związanej dokumentu wymaga zezwolenia Starosty Powiatowego w Zambrowie, o którym mowa w art. 18 ustawy z dnia 17 maja 1999r. - Prawo geodezyjne i kartograficzne.
 (Dz. U. Nr 100 poz. 1086)
 2011-10-06
 Zambrow dn. 2011-10-06

Starostwo Powiatowe w Zambrowie
 Powiatowy Ośrodek Dokumentacji i Kartograficznej Geodezji i Kartograficznej
 Reprodukcja mapy zasadniczej i rozprawy z tym związanej dokumentu wymaga zezwolenia Starosty Powiatowego w Zambrowie, o którym mowa w art. 18 ustawy z dnia 17 maja 1999r. - Prawo geodezyjne i kartograficzne.
 (Dz. U. Nr 100 poz. 1086)
 2011-10-06
 Zambrow dn. 2011-10-06

Starostwo Powiatowe w Zambrowie
 Powiatowy Ośrodek Dokumentacji i Kartograficznej Geodezji i Kartograficznej
 Reprodukcja mapy zasadniczej i rozprawy z tym związanej dokumentu wymaga zezwolenia Starosty Powiatowego w Zambrowie, o którym mowa w art. 18 ustawy z dnia 17 maja 1999r. - Prawo geodezyjne i kartograficzne.
 (Dz. U. Nr 100 poz. 1086)
 2011-10-06
 Zambrow dn. 2011-10-06

Starostwo Powiatowe w Zambrowie
 Powiatowy Ośrodek Dokumentacji i Kartograficznej Geodezji i Kartograficznej
 Reprodukcja mapy zasadniczej i rozprawy z tym związanej dokumentu wymaga zezwolenia Starosty Powiatowego w Zambrowie, o którym mowa w art. 18 ustawy z dnia 17 maja 1999r. - Prawo geodezyjne i kartograficzne.
 (Dz. U. Nr 100 poz. 1086)
 2011-10-06
 Zambrow dn. 2011-10-06

KOPIA MAPY ZASADNICZEJ

skala 1:1000

Starostwo Powiatowe w Zambrowie

obwód Czachy Kościelne

gmina Kotłaki Kościelne

powiat zambrowski

województwo mazowieckie

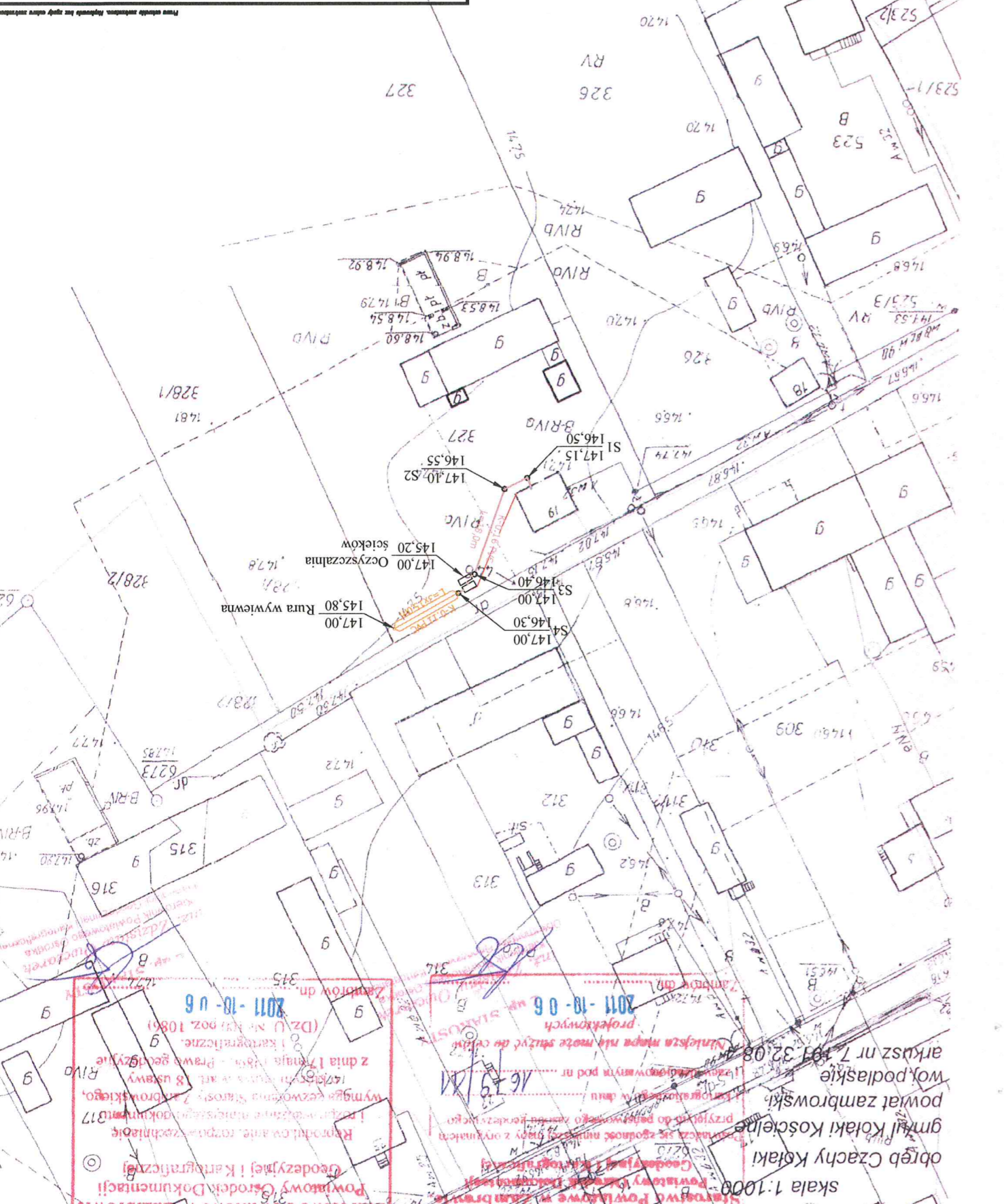
artykuł nr 7, § 32, 33, 34

16.09.2011

Uwaga: Mapa nie może służyć do celów projektowych
Zamów dn. 2011-10-06

Starostwo Powiatowe w Zambrowie
Powiatowy Centralny Dokumentacji
Geodezyjnej i Kartograficznej
Reprodukcja: kopie, bez zmian
Izby Geodezyjno-Kartograficznej
wymaga pozwolenia Starosty Zambrowskiego
z dnia 17.09.2011 r. Prawo geodezyjne
i kartograficzne.
2011-10-06
Zamów dn. 2011-10-06

PRACOWNIA	mgr Łukasz Piszczak
PROJEKTANT	mgr inż. Kacper Grabowski
OBIEKT	Przedmowa oczyszczalnia ścieków
LOKALIZACJA	m. Czachy Kościelne, gm. Kotłaki Kościelne
STADIUM	P.B.
TRZECI	Zagospodarowanie terenu
BRANŻA Technologia, Instalacje sanitarne	
NR INWENIENIUM	1
SKALA	1:1000
DATA	1.2012r.



KOPIA MAPY ZASADNICZEJ

skala 1:1000
 obręb Czachy Kokaki
 gm/ul Kokaki Kościelne
 powiat zambrowski
 woj. podlaskie
 arkusz nr 7.191.32.08.2

Starostwo Powiatowe w Zambrowie
 Powiatowy Urząd Geodezyjny
 277
 Geodezyjne
 276
 Reprodukcja
 277
 i rozporządzenia Starosty Zambrowskiego
 wymagającego w art. 18 ustawy
 z dnia 17 maja 1989r. - Prawo geodezyjne
 i kartograficzne
 (Dz. U. Nr 100 poz. 1086)
 2011-10-10
 Zambrow ul. Piłsudskiego 10



INWESTOR	Przedsiębiorstwo oczyszczalni ścieków
LOKALIZACJA	m. Czachy Kokaki, gm. Kokaki Kościelne, woj. podlaskie, ul. Piłsudskiego 10, 15-500 Zambrow
STADIUM	Projekt w zakresie odnawiania i modernizacji instalacji sanitarnych w zakresie wodociągów
PROJEKTANT	P.B.
DATA	1.2012r.

PHU 'Czyste Środowisko', Wojciech Nowak
 08-110 Siedlce, ul. Budowlana 3c

Starostwo Powiatowe w Zambrowie
 Geodezyjne
 277
 Geodezyjne

PHU 'Czyste Środowisko' Wojciech Nowak 08-110 Siedlce, ul. Budowlana 3c	
INWESTOR	Przedsiębiorstwo oczyszczalnia ścieków
Gmina	m. Czachy Kotaki, gm. Kotaki Koscielne
Kotaki Koscielne	woj. podlaskie ul. Mickiewicza 198/2
BRANŻA Technologia Instalacji Sanitarnych	mgr inż. MIŁOŚĆ WIMMERZ Główny Projektant
NR RYS. 1	TRZĘCIE hej 025/010 67 07 kom. 503 ul. Mickiewicza 198/2
SKALA 1:1000	PROJEKTANT mgr inż. MIŁOŚĆ WIMMERZ Główny Projektant ul. Mickiewicza 198/2, 17-300
DATA 1.2012r	PRACODAWCA mgr inż. Łukasz Piwowarski



KOPIA MAPY ZASADNICZEJ
Skala 1:1000
wsielstwo: CZACHY KOTAKI
gmin: Kotaki Koscielne
powiat zambrowski
woj. podlaskie
arkusz nr: 7/191 32.08.2

Starostwo Powiatowe w Zambrowie
Powiatowy Ośrodek Dokumentacji
Geodezyjnej i Kartograficznej
Pozwala się zgodzić niniejszą mapę z ewidencją przyrządzoną do państwowego zarobku geodezyjnego i kartograficznego w dniu 17.08.2011 r. z uwzględnieniem zapisów w art. 18 ustawy z dnia 17 maja 1989 r. - Prawo geodezyjne i kartograficzne.
Zambrow dn. 12.08.2011 r. 12.08.2011

Starostwo Powiatowe w Zambrowie
Powiatowy Ośrodek Dokumentacji Geodezyjnej i Kartograficznej
Reprodukcja w celu rozpowszechniania i rozprawy w sprawie tego dokumentu wymaga zezwolenia Zarządu Powiatowego w Zambrowie
z dnia 17 maja 1989 r. - Prawo geodezyjne i kartograficzne.
(Dz. U. Nr 100 poz. 1086)

Zambrów dn. 12.08.2011 r. 12.08.2011

- Oznaczenia**
- kanalizacja grawitacyjna PVC Ø160
 - zasilanie elektryczne
 - drenaz rozszczepiaczy
 - Sx. Studzienki kanalizacyjne
 - Ocz. Śc. Oczyszczalnia ścieków

KOPIA MAPY ZASADNICZEJ

Starostwo Powiatowe w Zambrowie
 Powiatowy Ośrodek Dokumentacji
 Geodezyjnej i Kartograficznej
 Reprodukowane rozpoznowanie
 i opracowanie do dokończania
 w oparciu o plan 1:500 zambrowskiego
 wyznaczonego w RL 18 ustawy
 z dnia 13.06.1989r. Prawo geodezyjne
 i kartograficzne.
 (Dz. U. Nr List poz. 1086)
 Zambrow 2011-10-10

Skala 1:1000
 obręb Czachy Kotali
 gminy Kotali Koscielne
 powiat zambrowski
 woj. podlaskie
 arkusz nr 7.191.32.08.2
 Niniejsza mapa nie może być kopiowana
 i rozpowszechniana w inny sposób
 bez zgody nadzorca map z oryginałem
 przynajmniej do państwowego zasobu geodezyjnego
 i kartograficznego
 Zambrow 2011-10-10

skala 1:1000

obręb Czachy Kotali

gminy Kotali Koscielne

powiat zambrowski

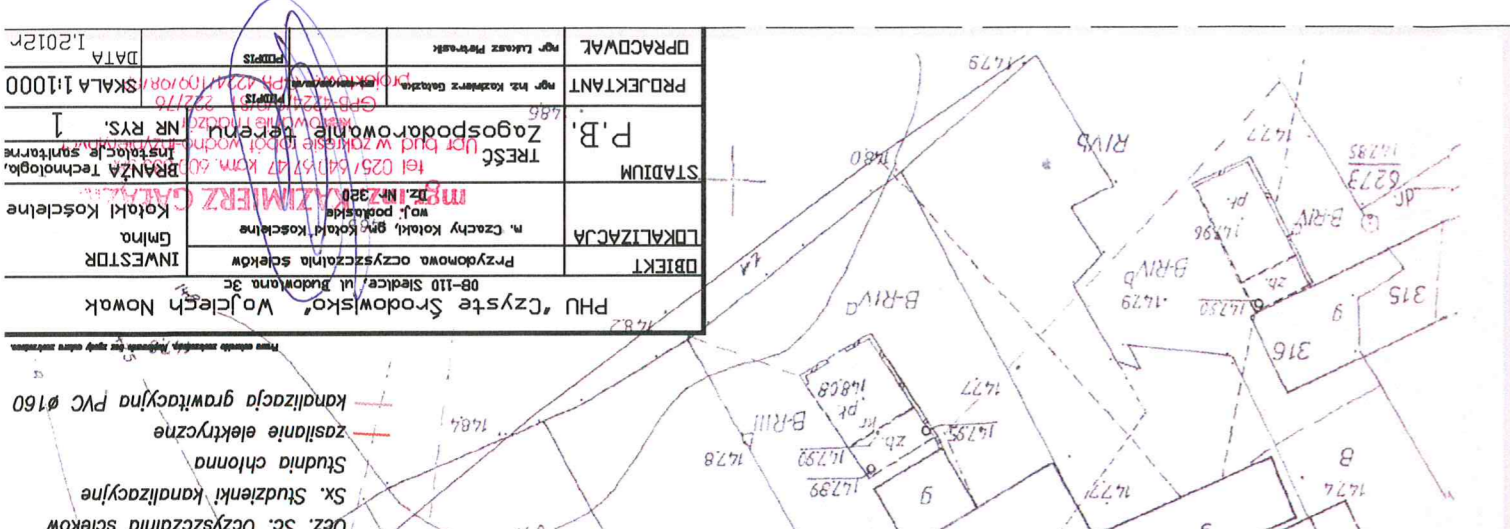
woj. podlaskie

arkusz nr 7.191.32.08.2

Oznaczenia

- Ocz. Sc. Oczyszczalnia ścieków
- Sx. Studzienki kanalizacyjne
- Studia chłonna
- zasilanie elektryczne
- kanalizacja grawitacyjna PVC Ø160

INWESTOR	Przedsiębiorstwo o nazwie "PHU 'Czyste Środowisko' Wojciech Nowak
LOKALIZACJA	m. Czachy Kotali, gm. Kotali Koscielne
STADIUM	PROJEKT
BRANŻA Technologia, Branża Instalacji Sanitarnych	PROJEKTANT
nr rys. 1	nr rys. 1
DATA 1.2012r	nr rys. 1





Starostwo Powiatowe w Zambrowie
Powiatowy Ośrodek Dokumentacji
 Geodezycznej i Kartograficznej

Reprodukcje, kserokopie, rozpowszechnienie i rozprawa za wyjątkiem, w szczególności, wymaga zezwolenia Starosty Powiatowego, z dnia 17 maja 2008 r. - Prawo geodezyjne i kartograficzne.

Starostwo Powiatowe w Zambrowie
 Geodezycznej i Kartograficznej

Reprodukcje, kserokopie, rozpowszechnienie i rozprawa za wyjątkiem, w szczególności, wymaga zezwolenia Starosty Powiatowego, z dnia 17 maja 2008 r. - Prawo geodezyjne i kartograficzne.

Starostwo Powiatowe w Zambrowie
 Geodezycznej i Kartograficznej

Reprodukcje, kserokopie, rozpowszechnienie i rozprawa za wyjątkiem, w szczególności, wymaga zezwolenia Starosty Powiatowego, z dnia 17 maja 2008 r. - Prawo geodezyjne i kartograficzne.

PHU 'Czyste Środowisko' Wojciech Nowak	
OBIEKT	Przydomowa oczyszczalnia ścieków 08-110 Ścieżka, ul. Budowlana 3C
LOKALIZACJA	n. Czachy Kotaki, gm. Kotaki Koscielne DZ. Nr. 495
INWESTOR	Gmina Kotaki Koscielne
STADIUM	BRANŻA Technologiczno-Instalacyjna
PROJEKTANT	TREŚĆ Zagospodarowanie terenu
PRACOWAL	nr. rys. 32.08.1
SKALA 1:1000	
DATA 12.01.2012 r.	

PHU 'Czyste Środowisko' Wojciech Nowak

Przydomowa oczyszczalnia ścieków 08-110 Ścieżka, ul. Budowlana 3C

n. Czachy Kotaki, gm. Kotaki Koscielne DZ. Nr. 495

BRANŻA Technologiczno-Instalacyjna

TREŚĆ Zagospodarowanie terenu

nr. rys. 32.08.1

SKALA 1:1000

DATA 12.01.2012 r.

JAPA DO CELÓW PROJEKTOWYCH

skala 1:500

wieś Czachy Kotaki
gm. Kotaki Kościelne
powiat Zambrow
woj. podlaskie



NTAGIANY 1: 25 000

OPIS NIERUCHOMOŚCI

Wzrostel	numer dzialki	Uzytek	Pow. ha
Kowski, Zygmunt i Barbara	300	B-RV/B B-RV	0,1237 0,1093 0,2330

Wzrostel: mgr inż. Tomasz Zychowski (nr upr. 11601)
materiał archiwalny i aktualizacji z dnia 01.05.2009r.
Z44.441.041, 244.441.043

BRWIŃNIONY
SP. z o.o. NR 11601
miasto Zychowski
ul. WILKOMUSZKI 24
12-110 000
12-110 000 71 67 72

Uwaga! Nie wykruca się istnienia w terenie innych urządzeń podziemnych, o których brak informacji wynika z zasobów historycznych lub niedopełnienia przepisów zgłoszenia do inwentaryzacji (Ustawa Prawo Geodezyjne i Kartograficzne Dz.U.30/1989 poz.163)

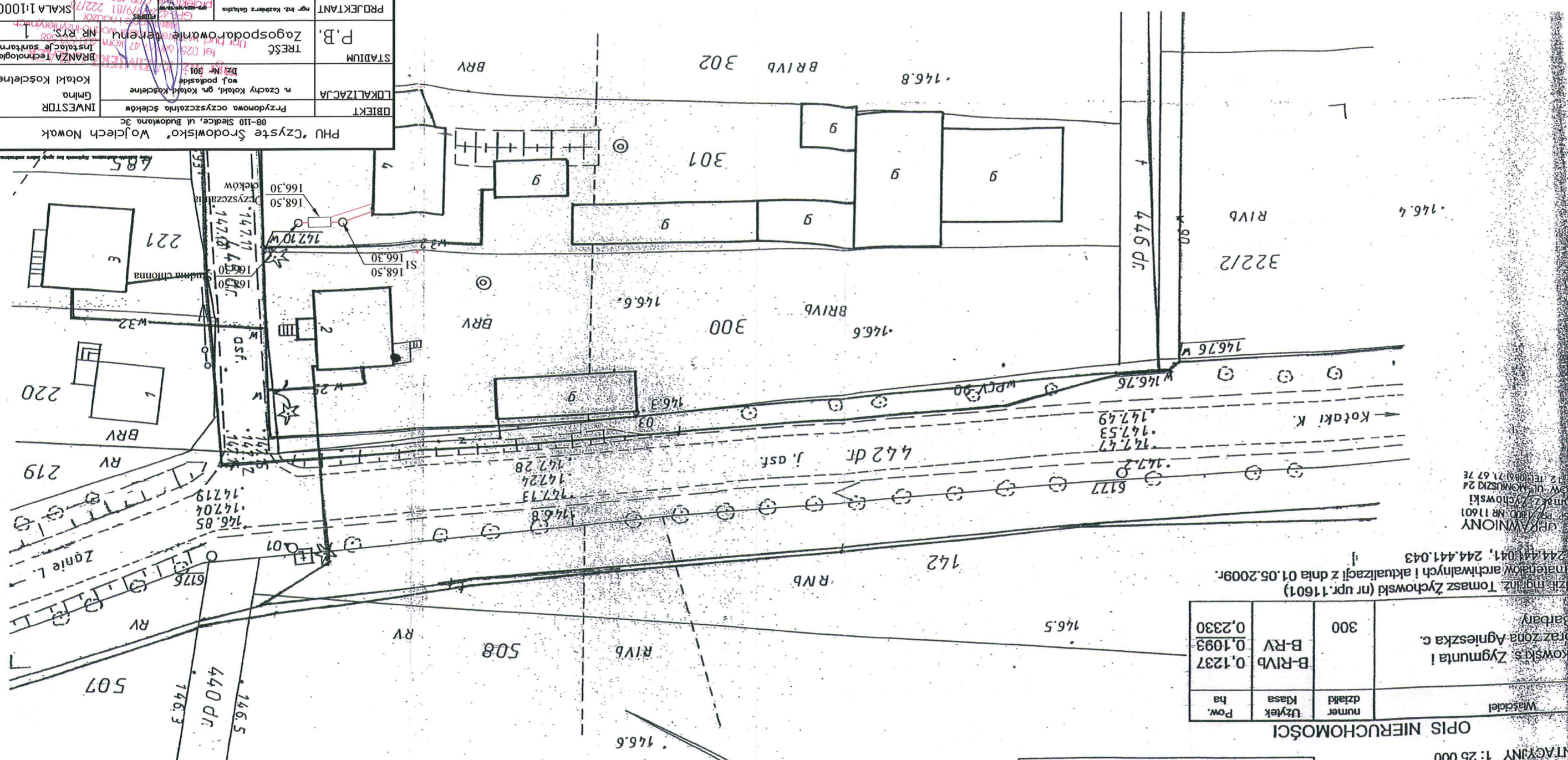
Wszelkie obiekty budowlane podlegają wyłączeniu przez jednostki wykonawstwa geodezyjnego lub przez osoby fizyczne posiadające zezwolenie na wykonywanie robót geodezyjnych

Starostwo Powiatowe w Zambrowie
Powiatowy Urząd Dokumentacji
Geodezyjnej i Kartograficznej
W obszarze oznaczonym linią
dokreślono aktualną treść mapy zasadniczej,
dokreślony z poziomu dopochodzenia i referencji do
zasobu powiatowego w datce: 2009-05-05
i zrewidowano w podanym zakresie.
Niniejsza mapa może służyć do celów
projektowych i innych.
Projektowane osiedle mieszkalne, w tym garaże, porównano
na budowę jednostki mieszkalnej, w tym garaży,
porównano z treścią mapy zasadniczej i inwentaryzacji
wynagrodzenia przez geodezyjnych
wykonawców prac geodezyjnych

Zambrow dn. 2009-05-05

mgr. Zdzisław Owczarek
Kierownik Powiatowego Urzędu
Dokumentacji Geodezyjnej i Kartograficznej

- ### Oznaczenia
- Ocz. Śc. Oczyszczalnia ścieków
 - Sx. Studzienki kanalizacyjne
 - St Studnia chłonna
 - zasilanie elektryczne
 - kanalizacja grawitacyjna PVC Ø160



OPRACOWAL	mgr. Łukasz Pietschak
PROJEKTANT	mgr. inż. Kozłowski Galazka
STADIUM	P.B.
LOKALIZACJA	m. Czachy Kotaki, gm. Kotaki Kościelne woj. podlaskie Dz. Nr. 301
INWESTOR	Przydomowa oczyszczalnia ścieków Gmina
OBIEKT	08-110 siedlce, ul Budowlana 3c PHU "Czyste Środowisko" Wojciech Nowak
BRANŻA Technologiczna, Instalacje sanitarne, NR RYS. 1	Instalacje sanitarne, nr rys. 1
SKALA 1:1000	DATA 1.2012r

KOPIA MAPY ZASADNICZEJ

Skala 1:4000

wieś/miejscowość **CZACHY KOTAKI**

gmina **Kotaki Kosulice**

powiat zambrowski

woj. podlaskie

zrkasz nr **7.191.32.08.1**

08.3



Starostwo Powiatowe w Zambrowie
Powiatowy Ośrodek Dokumentacji
Geodezyjnej i Kartograficznej

Reprodukcowanie, rozpowszechnianie
i rozprowadzanie niniejszego dokumentu
wymaga zezwolenia Starosty Zambrrowskiego,
o którym mowa w art. 18 ustawy
z dnia 17 maja 1989r. - Prawo geodezyjne
i kartograficzne.
(Dz. U. Nr 100 poz. 1086)

Z up. **SIANKOWSKI**
2011-06-07

Kierownik Powiatowego Ośrodka
Dokumentacji Geodezyjnej i Kartograficznej

PHU 'Czyste Środowisko' Wojciech Nowak	
DBIEKT	Przydomowa oczyszczalnia ścieków
LOKALIZACJA	08-110 Ścieżka, ul. Budowlana 3c
STADIUM	PROJEKT
P.B.	PROJEKTANT
TREŚĆ	OPRACOWAL
Zagospodarowanie	mgr Łukasz Pietszak
BRANŻA Technologia, Instalacje sanitarne	
NR. R/S: 381	
SKALA 1:1000	
DATA 12.01.2012r	

Starostwo Powiatowe w Zambrowie,
Powiatowy Ośrodek Dokumentacji
Geodezyjnej i Kartograficznej

Reprodukcowanie, rozpowszechnianie
i rozprowadzanie niniejszego dokumentu
wymaga zezwolenia Starosty Zambrrowskiego,
o którym mowa w art. 18 ustawy
z dnia 17 maja 1989r. - Prawo geodezyjne
i kartograficzne.
(Dz. U. Nr 100 poz. 1086)

Z up. **SIANKOWSKI**
2011-06-07

Kierownik Powiatowego Ośrodka
Dokumentacji Geodezyjnej i Kartograficznej

MAPA DO CELÓW PROJEKTOWYCH

skala 1:500

wieś Czachy Kotaki
gm. Kotaki Kościelne
powiat Zambrow
woj. podlaskie



Uwaga! Nie wykucza się istnienia w terenie innych urządzeń podziemnych, o których brak informacji wynika z zaszcud historycznych lub niedopełnienia przepisów zgłoszenia do inwentaryzacji (Ustawa Prawo Geodezyjne i Kartograficzne Dz.U.30/1989 poz.163)

Wszelkie obiekty budowane podlegają wytyczeniu przez jednostki wykonawstwa geodezyjnego lub przez osoby fizyczne posiadające zezwolenie na wykonywanie robót geodezyjnych

NTACYJNY 1: 25 000

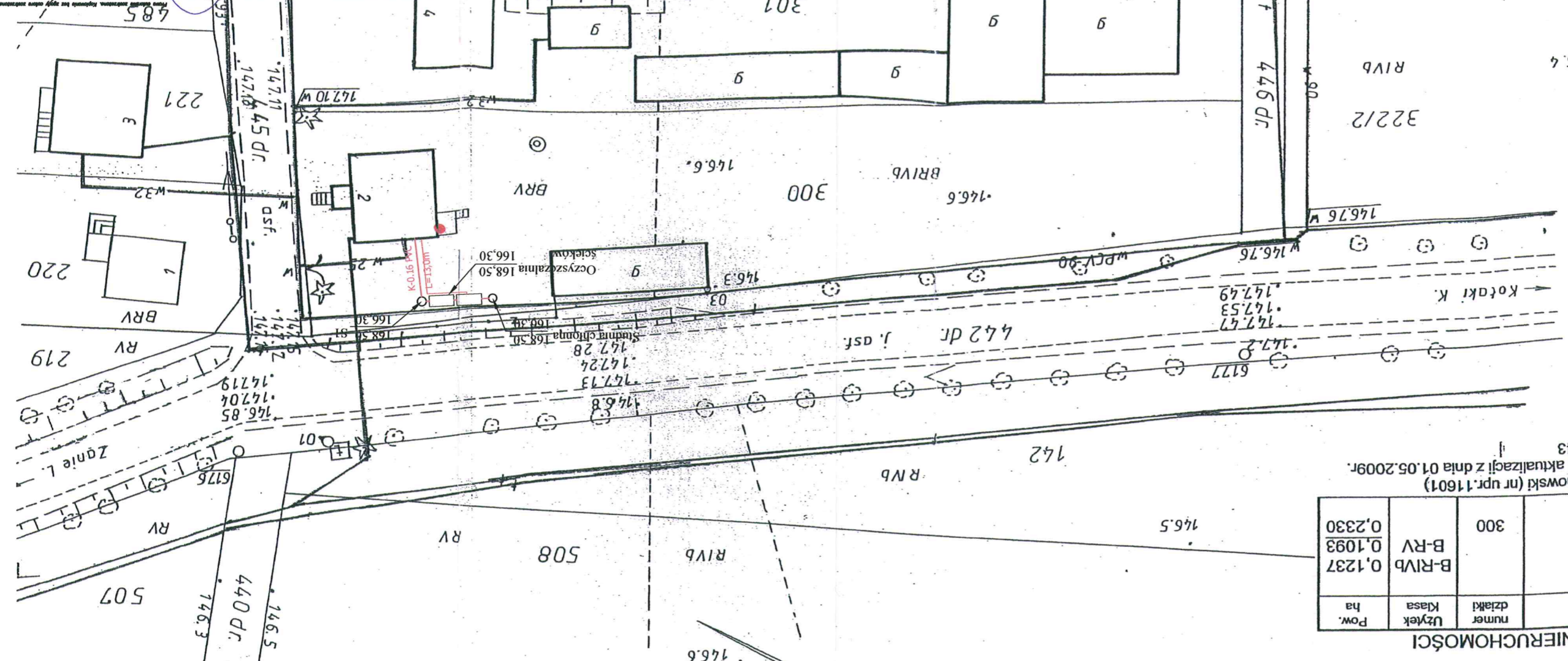
OPIS NIERUCHOMOŚCI

Właściciel	numer działki	Uzysk	Klasa	Pow. ha
Kowalski s. Zygmunt i Barbara	300	B-RVb	B-RV	0,1237 0,1093 0,2330

Zł: mgr inż. Tomasz Zychowski (nr upr. 11601)
Instalacje archiwalnych i aktualizacji z dnia 01.05.2009r.
244.441.041, 244.441.043

OPRAWIONY
SP. PR. 11601 NR 11601
mgr inż. Zychowski
ul. MONUSZKI 24
12 TEL: 0861 71 67 76

PROJEKTANT	nr. inż. Kozłowski Gałczyński	opis	DATA 1.2012r
STADIUM	P.B.	Zagospodarowanie terenu	SKALA 1:1000
LOKALIZACJA	m. Czachy Kotaki, gm. Kotaki Kościelne woj. podlaskie	Kotaki Kościelne	
OBIEKT	Przydomowa oczyszczalnia ścieków	Instalacje sanitarne	
INWESTOR	PHU "Czyste Środowisko" Wojciech Nowak	BRANZA Technologia	
	08-110 Siedlce, ul. Budowlana 3c		



— kanalizacja grawitacyjna PVC Ø160
— zasilanie elektryczne
— St Studnia chłonna
— Sx Studzienki kanalizacyjne
— Ocz. Śc. Oczyszczalnia ścieków

Oznaczenia

Starostwo Powiatowe w Zambrowie
Powiatowy Urząd Geodezyjno-Kartograficzny
W obszarze oznaczonym linią geodezyjnej i kartograficznej
dokonano aktualnej (na dzień 2009-05-05) do znanego powiatowego w ark. 2009-05-05
i zawiadomiono pod nr. 2009-05-05
Projektowane przez geodezyjnych
na budowę przydomowej oczyszczalni ścieków i studzienki kanalizacyjnej
pomiarowej przez geodezyjnych i zawiadomiono do wytyczenia przez geodezyjnych

Zambrow dn. 2009-05-05

mgr. Zdzisław Owczarek
Kierownik Powiatowego Ośrodka Dokumentacji Geodezyjnej i Kartograficznej