

**KOMENDA POWIATOWA  
PAŃSTWOWEJ STRAŻY POŻARNEJ  
W ZAMBROWIE**



**ANALIZA SYTUACJI POŻAROWEJ  
I INNYCH ZAGROŻEŃ**

**NA TERENIE GMINY KOŁAKI KOŚCIELNE W 2017 ROKU**

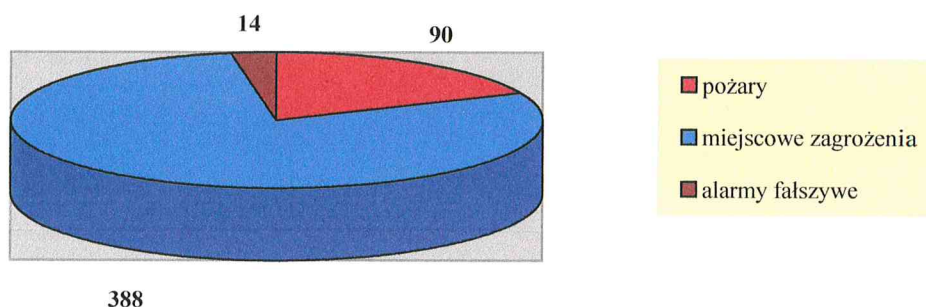
**Zambrów, luty 2018 r.**

## I. Zdarzenia odnotowane na terenie działania Komendy Powiatowej Państwowej Straży Pożarnej w Zambrowie.

Teren działania Komendy Powiatowej Państwowej Straży Pożarnej w Zambrowie obejmuje swoim zasięgiem 4 gminy: Kołaki Kościelne, Rutki, Szumowo, Zambrów i miasto Zambrów.

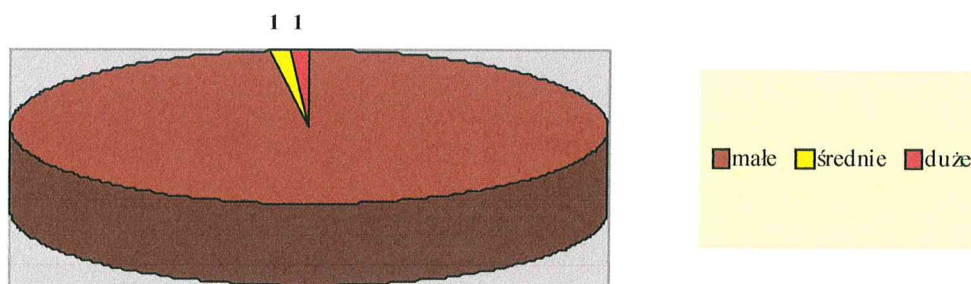
W 2017 roku na terenie powiatu zambrowskiego odnotowano ogółem **492** zdarzenia, w tym:

Lp.	Rodzaj zdarzenia	Ilość	%
1	pożary	90	18,29
2	miejscowe zagrożenia	388	78,87
3	alarmy fałszywe	14	2,84
<b>Razem</b>		<b>492</b>	<b>100</b>



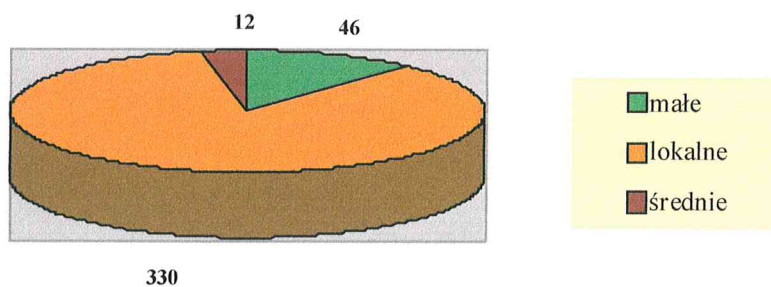
Wśród pożarów odnotowano:

Lp.	Wielkość pożaru	Ilość	%
1	małe	88	97,78
2	średnie	1	1,11
3	duże	1	1,11
4	bardzo duże	0	0
<b>Razem</b>		<b>90</b>	<b>100</b>



Wśród miejscowych zagrożeń odnotowano:

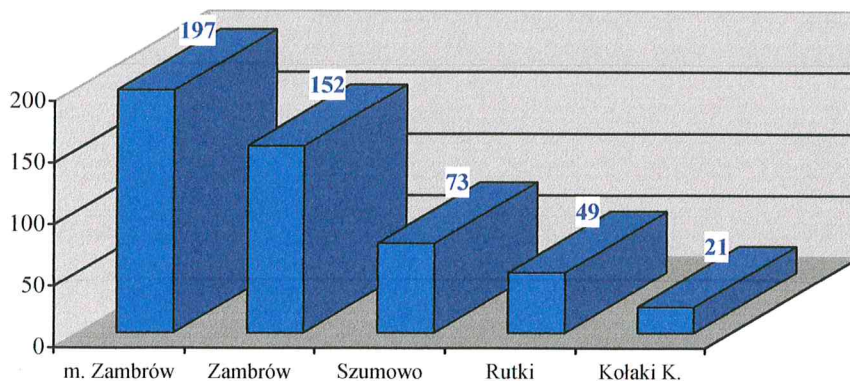
Lp.	Wielkość miejscowego zagrożenia	Ilość	%
1	małe	46	11,86
2	lokalne	330	85,05
3	średnie	12	3,09
4	duże	0	0
<b>Razem</b>		<b>388</b>	<b>100</b>



Ilość zdarzeń w rozbiciu na poszczególne gminy powiatu zambrowskiego.

Lp.	Nazwa gminy	Požary	Miejscowe zagrożenia	Alarmy fałszywe	Ogółem
1	miasto Zambrów	47	144	6	197
2	gmina Zambrów	18	130	4	152
3	Rutki	12	35	2	49
4	Szumowo	5	68	0	73
5	<b>Kołaki Kościelne</b>	<b>8</b>	<b>11</b>	<b>2</b>	<b>21</b>
<b>Razem</b>		<b>90</b>	<b>388</b>	<b>14</b>	<b>492</b>

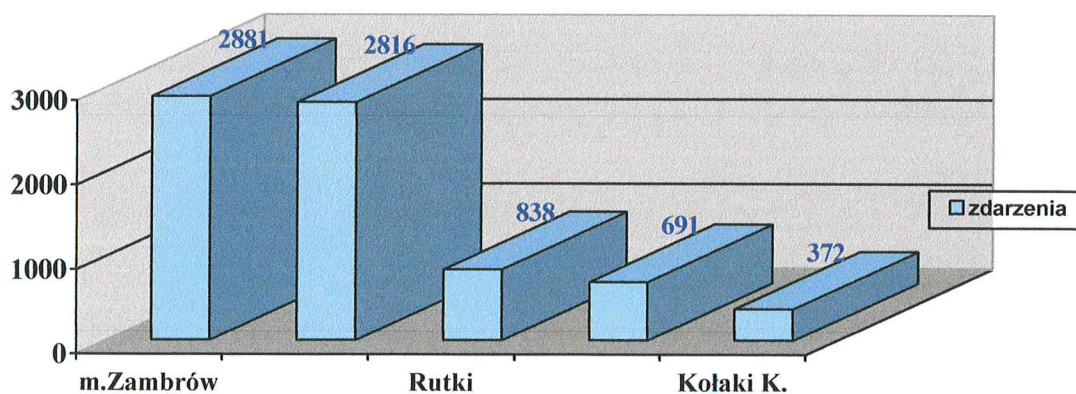
***Wykres ilości zdarzeń w rozbiciu na poszczególne gminy powiatu:***



Ilość zdarzeń w gminach w latach 2005 - 2017.

Lp.	Rok	Nazwa gminy					Ogółem
		m. Zambrów	Zambrów	Rutki-Kossaki	Szumowo	Kołaki Kościelne	
1	2005	240	172	58	58	26	554
2	2006	207	171	71	55	26	530
3	2007	218	189	68	46	34	555
4	2008	243	175	71	47	54	590
5	2009	298	185	63	47	25	618
6	2010	247	305	68	54	20	694
7	2011	216	146	75	48	24	509
8	2012	240	204	66	70	26	606
9	2013	271	154	41	48	22	536
10	2014	147	117	61	35	25	385
11	2015	179	125	77	56	32	469
12	2016	178	721	70	54	37	1060
13	2017	197	152	49	73	21	492
<b>Razem</b>		<b>2881</b>	<b>2816</b>	<b>838</b>	<b>691</b>	<b>372</b>	<b>7598</b>

Wykres odnotowanych zdarzeń w rozbiciu na poszczególne gminy za lata 2005 - 2017



## II. Zdarzenia odnotowane na terenie gminy Kołaki Kościelne w 2017 roku.

### 1. Pożary:

Lp.	Wielkość pożaru	Ilość	%
1	małe	8	100
2	średnie	0	-
3	duże	0	-
4	bardzo duże	0	-
<b>Razem</b>		<b>8</b>	<b>100</b>

### 2. Miejscowe zagrożenia:

Lp.	Wielkość miejscowego zagrożenia	Ilość	%
1	małe	0	-
2	lokalne	11	100
3	średnie	0	-
4	duże	0	-
<b>Razem</b>		<b>11</b>	<b>100</b>

### III. Przyczyny zagrożeń na terenie gminy Kołaki Kościelne w 2017 roku.

#### 1. Przyczyny pożarów:

Lp.	Przyczyna pożaru	Ilość	%
1	wady i nieprawidłowa eksploatacja urządzeń ogrzewczych na paliwo stałe	3	37,5
2	nieostrożność osób dorosłych	2	25,00
3	wady urządzeń i instalacji elektrycznych	1	12,5
4	nieustalone	1	12,5
5	intensywne opady śniegu	1	12,5
<b>Razem</b>		<b>8</b>	<b>100</b>

#### 2. Przyczyny miejscowych zagrożeń:

Lp.	Przyczyny miejscowego zagrożenia	Ilość	%
1	gwałtowne opady atmosferyczne	6	54,55
2	niezachowanie zasad bezpieczeństwa ruchu środków transportu	2	18,18
3	silne wiatry	1	9,09
4	niewłaściwe zachowanie się, zabezpieczenie, zwierząt hodowlanych	1	9,09
5	wady środków transportu	1	9,09
<b>Razem</b>		<b>11</b>	<b>100</b>

#### IV. Zdarzenia w gminie Kołaki Kościelne, ze względu na rodzaj obiektu:

1. Pożary powstawały w następujących obiektach:

Lp.	Rodzaj obiektu	Ilość	%
1	ściółka/obszar leśny	4	50,00
2	obiekty mieszkalne	4	50,00
<b>Razem</b>		<b>8</b>	<b>100</b>

2. Miejscowe zagrożenia miały miejsce w następujących obiektach:

Lp.	Rodzaje obiektów	Ilość	%
1	obiekty przyrody naturalnej	3	27,28
2	środki transportu	2	18,18
3	drogi i pobocze dróg	2	18,18
4	budynek hydroforni	2	18,18
5	budynek mieszkalny	1	9,09
6	budynek inwentarski	1	9,09
<b>Razem</b>		<b>11</b>	<b>100</b>

## V. Straty i mienie uratowane podczas zdarzeń odnotowanych na terenie gminy Kołaki Kościelne w 2017 roku.

Straty spowodowane przez pożary i miejscowe zagrożenia w 2017 roku na terenie gminy Kołaki Kościelne wyniosły ogółem **137 000** złotych w tym w budynkach **11 000 zł**.

W wyniku działań ratowniczo – gaśniczych uratowano mienie o wartości **1 165 000** złotych.

### WIELKOŚĆ STRAT I URATOWANEGO MIENIA W ROZBICIU NA GMINY W LATACH 2016/2017

Gmina	Straty		Różnica	Uratowane mienie		Różnica
	2016	2017		2016	2017	
<b>Kołaki Kościelne</b>	<b>163 000</b>	<b>137 000</b>	<b>- 26 000</b>	<b>860 000</b>	<b>1 165 000</b>	<b>305 000</b>
Rutki	1 085 000	2 196 000	1 111 000	3 803 000	5 105 000	1 302 000
Szumowo	778 500	1 319 100	540 600	2 250 000	400 000	- 1 850 000
Zambrów	1 600 000	1 385 200	- 214 800	4 115 000	4 424 000	309 000
m. Zambrów	691 900	993 000	301 100	4 770 000	4 596 000	- 174 000
<b>Ogółem:</b>	<b>4 318 400</b>	<b>6 030 300</b>	<b>1 711 900</b>	<b>15 798 000</b>	<b>15 690 000</b>	<b>- 108 000</b>

W wyniku zaistniałych zdarzeń w 2017 roku na terenie gminy Kołaki Kościelne nie było ofiar śmiertelnych, a jedynie **3** osoby odniosły obrażenia (1 osoba przy pożarach i 2 przy miejscowych zagrożeniach).

## VI. Likwidacja powstałych zagrożeń na terenie gminy Kołaki Kościelne w 2017 roku (bez 2 alarmów fałszywych).

Powstałe **19** zdarzeń były likwidowane przez Jednostkę Ratowniczo – Gaśniczą KP PSP w Zambrowie i Ochotnicze Straże Pożarne. W zdarzeniach brało udział **53** strażaków PSP i **113** strażaków OSP przy udziale **22** pojazdów PSP oraz **29** pojazdów OSP.

Udział jednostek z terenu gminy Kołaki Kościelne w akcjach ratowniczo - gaśniczych:

- OSP KSRG Kołaki Kościelne brała udział w **27** zdarzeniach,
- OSP Krusze brała udział w **5** zdarzeniach,
- OSP Szczodruchy brała udział w **1** zdarzeniu.



## VII. Potencjalne źródła zagrożeń zlokalizowane na terenie gminy Kołaki Kościelne:

Poważne źródło zagrożenia na terenie gminy, oceniane nawet na większe niż pochodzące od obiektów stacjonarnych, mogą stwarzać wypadki i kolizje drogowe środków transportu, przewożących materiały niebezpieczne. Szczególnie groźne mogą być zdarzenia rozgrywające się w pobliżu obiektów mieszkalnych, stacji paliw itp.

Z przedstawionych danych wynika, że w latach 2005 – 2017 ilość zdarzeń odnotowanych na terenie Gminy Kołaki Kościelne utrzymuje się na podobnym poziomie. Rekordowe był jedynie rok 2008. Było to spowodowane tym, że w sierpniu 2008 roku przez teren gminy przeszły silne wiatry i huragany.

Zagrożenia, jakie mogą wystąpić będą głównie spowodowane coraz częściej występującymi anomaliami pogodowymi oraz rosnącym natężeniem ruchu na drodze krajowej nr 8 oraz zdarzenia związane z planowanym wznowieniem przejazdu PKP na trasie „Łapy – Ostrołęka”, której to trasa przechodzi przez teren gminy Kołaki Kościelne.

KOMENDANT POWIATOWY  
PAŃSTWOWEJ STRAŻY POŻARNEJ  
  
bryg. mgr inż. Maciej Krajewski