

**KOMENDA POWIATOWA
PAŃSTWOWEJ STRAŻY POŻARNEJ
W ZAMBROWIE**



**ANALIZA SYTUACJI POŻAROWEJ
I INNYCH ZAGROŻEŃ**

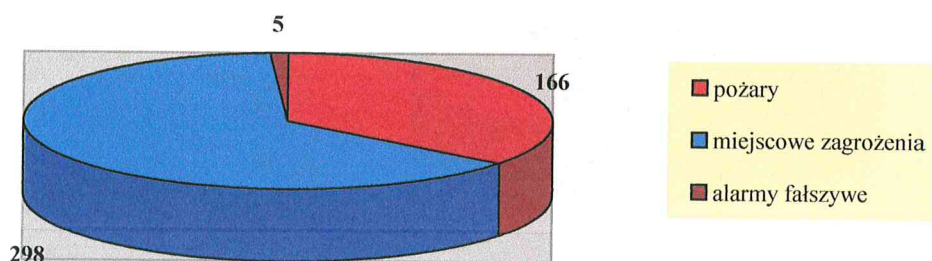
NA TERENIE GMINY KOŁAKI KOŚCIELNE W 2016 ROKU

I. ZDARZENIA ODNOTOWANE NA TERENIE DZIAŁANIA KOMENDY POWIATOWEJ PAŃSTWOWEJ STRAŻY POŻARNEJ W ZAMBROWIE

Teren działania Komendy Powiatowej Państwowej Straży Pożarnej w Zambrowie obejmuje swoim zasięgiem 4 gminy: Kołaki Kościelne, Rutki, Szumowo, Zambrów i miasto Zambrów.

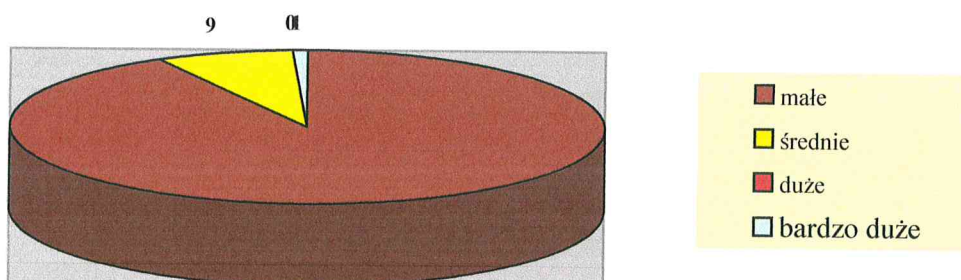
W 2016 roku na terenie powiatu zambrowskiego odnotowano ogółem **1060** zdarzeń, w tym:

Lp.	Rodzaj zdarzenia	Ilość	%
1	pożary	120	11,32
2	miejscowe zagrożenia	935	88,21
3	alarmy fałszywe	5	0,47
Razem		1060	100



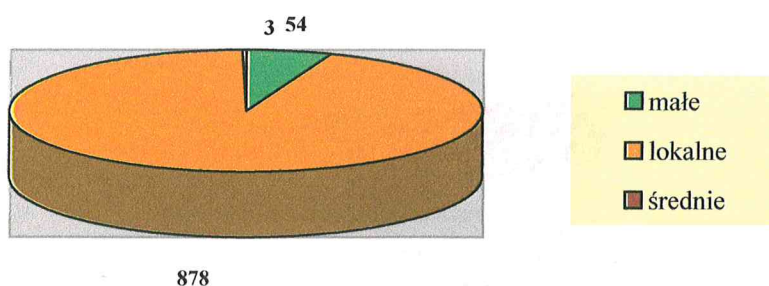
Wśród pożarów odnotowano:

Lp.	Wielkość pożaru	Ilość	%
1	małe	110	91,67
2	średnie	9	7,5
3	duże	0	0
4	bardzo duże	1	0,83
Razem		120	100



Wśród miejscowych zagrożeń odnotowano:

Lp.	Wielkość miejscowego zagrożenia	Ilość	%
1	małe	54	5,78
2	lokalne	878	93,9
3	średnie	3	0,32
4	duże	0	0
Razem		935	100



Ilość zdarzeń w rozbiciu na poszczególne gminy powiatu zambrowskiego.

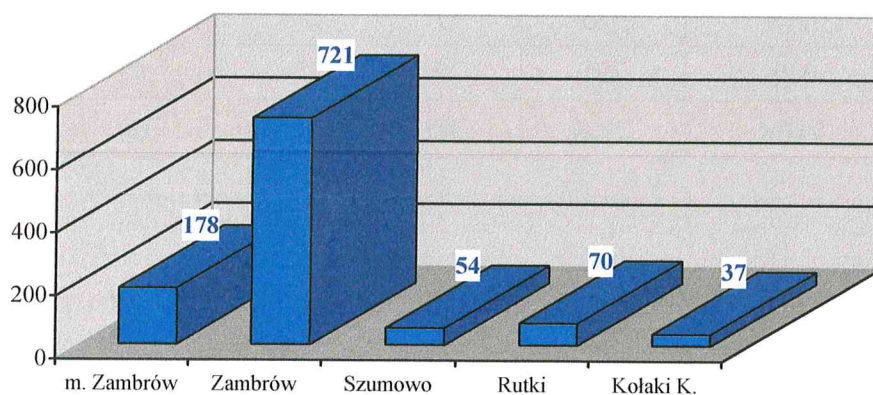
Lp.	Nazwa gminy	Požary	Miejscowe zagrożenia	Alarmy fałszywe	Ogółem
1	miasto Zambrów	43	134	1	178
2	gmina Zambrów	42	678	1	721
3	Rutki	9	59	2	70
4	Szumowo	14	39	1	54
5	Kołaki Kościelne	12	25	0	37
Razem		120	935	5	1060

Najwięcej zdarzeń zanotowano na terenie następujących gmin powiatu:

Lp.	Gmina / miasto	Požary	Miejscowe zagrożenia	Alarmy fałszywe	Ogółem	% wszystkich zdarzeń
1	miasto Zambrów	42	678	1	721	68,02
2	gmina Zambrów	43	134	1	178	16,79

Miasto Zambrów i gmina Zambrów są gminami, w których od lat odnotowuje się największą ilość zdarzeń. Jest to wynikiem zamieszkiwania na tym terenie największej liczby ludności w odniesieniu do pozostałych gmin powiatu zambrowskiego.

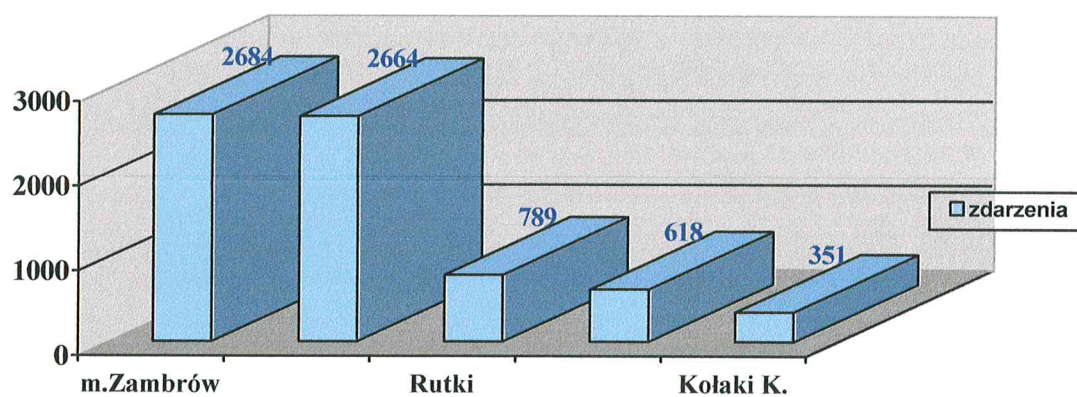
Wykres ilości zdarzeń w rozbiciu na poszczególne gminy powiatu:



Ilość zdarzeń w gminach w latach 2005 - 2016.

Lp.	Rok	Nazwa gminy					Ogółem
		m. Zambrów	Zambrów	Rutki-Kossaki	Szumowo	Kołaki Kościelne	
1	2005	240	172	58	58	26	554
2	2006	207	171	71	55	26	530
3	2007	218	189	68	46	34	555
4	2008	243	175	71	47	54	590
5	2009	298	185	63	47	25	618
6	2010	247	305	68	54	20	694
7	2011	216	146	75	48	24	509
8	2012	240	204	66	70	26	606
9	2013	271	154	41	48	22	536
10	2014	147	117	61	35	25	385
11	2015	179	125	77	56	32	469
12	2016	178	721	70	54	37	1060
Razem		2684	2664	789	618	351	7106

Wykres odnotowanych zdarzeń w rozbiciu na poszczególne gminy za lata 2005 - 2016:



II. Zdarzenia odnotowane na terenie gminy Kołaki Kościelne w 2016 roku.

1. Pożary:

Lp.	Wielkość pożaru	Ilość	%
1	małe	12	100
2	średnie	0	-
3	duże	0	-
4	bardzo duże	0	-
Razem		12	100

2. Miejscowe zagrożenia:

Lp.	Wielkość miejscowego zagrożenia	Ilość	%
1	małe	0	-
2	lokalne	25	100
3	średnie	0	-
4	duże	0	-
Razem		25	100

III. Przyczyny powstawania zagrożeń na terenie gminy Kołaki Kościelne w 2016 roku.

1. Przyczyny pożarów:

Lp.	Przyczyna pożaru	Ilość	%
1	Nieostrożność osób dorosłych	5	41,67
2	Podpalenia umyślne	4	33,33
3	Wady i nieprawidłowa eksploatacja urządzeń ogrzewczych na paliwo stałe	2	16,67
4	Wady urządzeń i instalacji elektrycznych	1	8,33
Razem		12	100

2. Przyczyny miejscowych zagrożeń:

Lp.	Przyczyny miejscowego zagrożenia	Ilość	%
1	Działania w związku z ASF (afrykański pomór świń)	12	48,00
2	Niezachowanie zasad bezpieczeństwa ruchu środków transportu	4	16,00
3	Silne wiatry	3	12,00
4	Nieumyślne działanie człowieka	2	8,00
5	Niewłaściwe zachowanie się, zabezpieczenie, zwierząt hodowlanych	2	8,00
6	Wady urządzeń mechanicznych	1	4,00
7	Pomoc dla Zespołu Ratownictwa Medycznego	1	4,00
Razem		25	100

IV. Zdarzenia w gminie Kołaki Kościelne, ze względu na rodzaj obiektu:

1. Pożary powstawały w następujących obiektach:

Lp.	Rodzaj obiektu	Ilość	%
1	Ściółka/obszar leśny	8	66,67
2	Obiekty mieszkalne	3	25,00
3	Uprawy, nieużytki rolne oraz trawy	1	8,33
Razem		12	100

2. Miejscowe zagrożenia miały miejsce w następujących obiektach:

Lp.	Rodzaje obiektów	Ilość	%
1	Drogi i pobocze dróg (ASF)	12	48,00
2	Środki transportu	6	24,00
3	Obiekty przyrody naturalnej	3	12,00
4	Obiekty produkcyjne i magazynowe	2	8,00
5	Zdarzenia powstałe na ciekach wodnych	1	4,00
6	Obiekty użyteczności publicznej	1	4,00
Razem		25	100

V. Straty i mienie uratowane podczas zdarzeń odnotowanych na terenie gminy Kołaki Kościelne w 2016 roku.

Straty spowodowane przez pożary i miejscowe zagrożenia w 2016 roku na terenie gminy Kołaki Kościelne wyniosły ogółem **163 000** złotych w tym w budynkach **55 000 zł**.

W wyniku działań ratowniczo – gaśniczych uratowano mienie o wartości **860 000** złotych.

W wyniku zaistniałych zdarzeń w 2016 roku na terenie gminy Kołaki Kościelne na miejscu odnotowano **1** ofiarę śmiertelną, a **6** osób odniosło obrażenia.

VI. Likwidacja powstałych zagrożeń na terenie gminy Kołaki Kościelne w 2016 roku.

Powstałe zdarzenia były likwidowane przez Jednostkę Ratowniczo – Gaśniczą KP PSP w Zambrowie i Ochotnicze Straże Pożarne. W zdarzeniach brało udział **114** strażaków PSP i **157** strażaków OSP przy udziale **41** pojazdów PSP oraz **49** pojazdów OSP.

Jednostka OSP KSRG Kołaki Kościelne brała udział w **42** zdarzeniach, na terenie własnej gminy **32** zdarzenia.

VII. Potencjalne źródła zagrożeń zlokalizowane na terenie gminy Kołaki Kościelne:

Poważne źródło zagrożenia na terenie gminy, oceniane nawet na większe, niż pochodzące od obiektów stacjonarnych, mogą stwarzać wypadki i kolizje drogowe środków transportu, przewożących materiały niebezpieczne. Szczególnie groźne mogą być zdarzenia rozgrywające się w pobliżu obiektów mieszkalnych, stacji paliw itp.

Z przedstawionych danych wynika, że w latach 2005 – 2016 ilość zdarzeń odnotowanych na terenie Gminy Kołaki Kościelne utrzymuje się na podobnym poziomie. Rekordowe były jedynie rok 2008. Było to spowodowane tym, że w sierpniu 2008 roku przez teren gminy przeszły silne wiatry i huragany.

Zagrożenia, jakie mogą wystąpić będą głównie spowodowane coraz częściej występującymi anomaliami pogodowymi oraz rosnącym natężeniem ruchu na drodze krajowej nr 8 oraz zdarzenia związane z planowanym wznowieniem przejazdu PKP na trasie „Łapy – Ostrołęka”, której to trasa przechodzi przez teren gminy Kołaki Kościelne.

Sporządził:
asp. sztab. Tadeusz Wądołowski