

**KOMENDA POWIATOWA
PAŃSTWOWEJ STRAŻY POŻARNEJ
W ZAMBROWIE**



**ANALIZA SYTUACJI POŻAROWEJ
I INNYCH ZAGROŻEŃ**

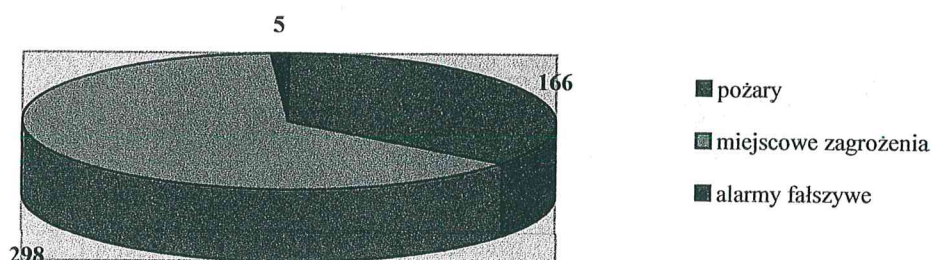
NA TERENIE GMINY KOŁAKI KOŚCIELNE W 2015 ROKU

I. ZDARZENIA ODNOTOWANE NA TERENIE DZIAŁANIA KOMENDY POWIATOWEJ PAŃSTWOWEJ STRAŻY POŻARNEJ W ZAMBROWIE

Teren działania Komendy Powiatowej Państwowej Straży Pożarnej w Zambrowie obejmuje swoim zasięgiem 4 gminy: Kołaki Kościelne, Rutki, Szumowo, Zambrów i miasto Zambrów.


W 2015 roku na terenie powiatu zambrowskiego odnotowano ogółem **469** zdarzeń, w tym:

Lp.	Rodzaj zdarzenia	Ilość	%
1	pożary	166	35,39
2	miejscowe zagrożenia	298	63,54
3	alarmy fałszywe	5	1,07
Razem		469	100



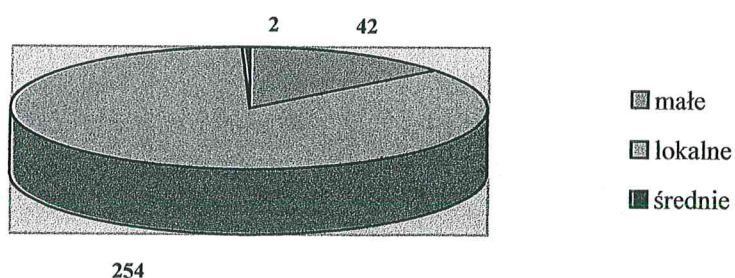
Wśród pożarów odnotowano:

Lp.	Wielkość pożaru	Ilość	%
1	małe	154	92,77
2	średnie	11	6,63
3	duże	1	0,6
4	bardzo duże	0	0
Razem		166	100



Wśród miejscowych zagrożeń odnotowano:

Lp.	Wielkość miejscowego zagrożenia	Ilość	%
1	małe	42	14,09
2	lokalne	254	85,23
3	średnie	2	0,68
4	duże	0	0
Razem		298	100



Ilość zdarzeń w rozbiciu na poszczególne gminy powiatu zambrowskiego.

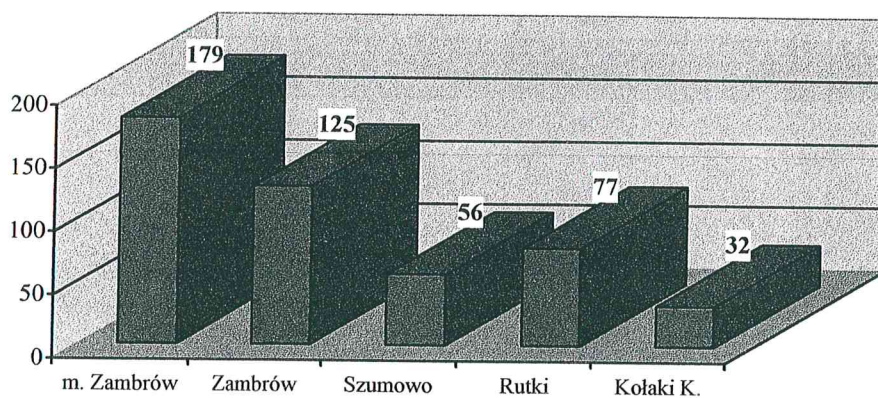
Lp.	Nazwa gminy	Pożary	Miejscowe zagrożenia	Alarmy fałszywe	Ogółem
1	miasto Zambrów	59	118	2	179
2	gmina Zambrów	40	83	2	125
3	Rutki	39	37	1	77
4	Szumowo	9	47	0	56
5	Kołaki Kościelne	19	13	0	32
Razem		166	298	5	469

Najwięcej zdarzeń zanotowano na terenie następujących gmin powiatu:

Lp.	Gmina / miasto	Požary	Miejscowe zagrożenia	Alarmy fałszywe	Ogółem	% wszystkich zdarzeń
1	miasto Zambrów	59	118	2	179	38,17
2	gmina Zambrów	40	83	2	125	26,65

Miasto Zambrów i gmina Zambrów są gminami, w których od lat odnotowuje się największą ilość zdarzeń. Jest to wynikiem zamieszkiwania na tym terenie największej liczby ludności w odniesieniu do pozostałych gmin powiatu zambrowskiego.

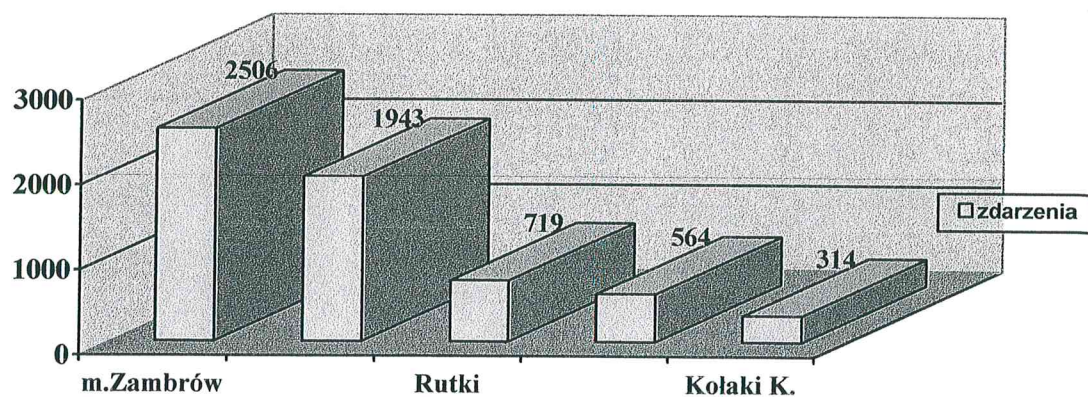
Wykres ilości zdarzeń w rozbiciu na poszczególne gminy powiatu:



Ilość zdarzeń w gminach w latach 2005 - 2015.

Lp.	Rok	Nazwa gminy					Ogółem
		m. Zambrów	Zambrów	Rutki-Kossaki	Szumowo	Kołaki Kościelne	
1	2005	240	172	58	58	26	554
2	2006	207	171	71	55	26	530
3	2007	218	189	68	46	34	555
4	2008	243	175	71	47	54	590
5	2009	298	185	63	47	25	618
6	2010	247	305	68	54	20	694
7	2011	216	146	75	48	24	509
8	2012	240	204	66	70	26	606
9	2013	271	154	41	48	22	536
10	2014	147	117	61	35	25	385
11	2015	179	125	77	56	32	469
Razem		2506	1943	719	564	314	6046

Wykres odnotowanych zdarzeń w rozbiciu na poszczególne gminy za lata 2005 - 2015:



II. Zdarzenia odnotowane na terenie gminy Kołaki Kościelne w 2015 roku.

1. Pożary:

Lp.	Wielkość pożaru	Ilość	%
1	małe	19	100
2	średnie	0	0,00
3	duże	0	0,00
4	bardzo duże	0	0,00
Razem		19	100

2. Miejscowe zagrożenia:

Lp.	Wielkość miejscowego zagrożenia	Ilość	%
1	małe	1	07,70
2	lokalne	12	92,30
3	średnie	0	0,00
4	duże	0	0,00
Razem		13	100

III. Przyczyny powstawania zagrożeń na terenie gminy Kołaki Kościelne w 2015 roku.

1. Przyczyny pożarów:

Lp.	Przyczyna pożaru	Ilość	%
1	Nieostrożność osób dorosłych	14	73,69
2	Nieprawidłowa eksploatacja urządzeń grzewczych na paliwo stałe	1	5,27
3	Wady środków transportu i maszyn	2	10,52
4	Wyładowania atmosferyczne, dogaszanie	2	10,52
Razem		19	100

2. Przyczyny miejscowych zagrożeń:

Lp.	Przyczyny miejscowego zagrożenia	Ilość	%
1	Niezachowanie zasad bezpieczeństwa ruchu środków transportu	10	76,93
2	Silne wiatry	1	7,69
3	Suchy konar, próchnica	1	7,69
4	Nieprawidłowo wykonane prace budowlane	1	7,69
Razem		13	100

IV. Zdarzenia w gminie Kołaki Kościelne, ze względu na rodzaj obiektu:

1. Pożary powstawały w następujących obiektach:

Lp.	Rodzaj obiektu	Ilość	%
1	Ściółka/obszar leśny	11	57,90
2	Uprawy, nieużytki rolne oraz trawy	4	21,06
3	Dzikie wysypiska śmieci	1	5,26
4	Obiekty mieszkalne	1	5,26
5	Środki transportu	1	5,26
6	Pojedyncze drzewo	1	5,26
Razem		19	100

2. Miejscowe zagrożenia miały miejsce w następujących obiektach:

Lp.	Rodzaje obiektów	Ilość	%
1	Środki transportu	9	69,24
2	Obiekty przyrody naturalnej	2	15,38
3	Budynki inwentarskie, magazynowe	1	7,69
4	Pobocze dróg	1	7,69
Razem		13	100

V. Straty i mienie uratowane podczas zdarzeń odnotowanych na terenie gminy Kołaki Kościelne w 2015 roku.

Straty spowodowane przez pożary i miejscowe zagrożenia w 2015 roku na terenie gminy Kołaki Kościelne wyniosły ogółem **474 200** złotych w tym w budynkach **90 500 zł**.

W wyniku działań ratowniczo – gaśniczych uratowano mienie o wartości **966 000** złotych.

W wyniku zaistniałych zdarzeń w 2015 roku na terenie gminy Kołaki Kościelne na miejscu odnotowano 1 ofiarę śmiertelną, a 11 osób odniosło obrażenia. OSP KSRG Kołaki Kościelne brało udział w **42** zdarzeniach, na terenie własnej gminy **22** zdarzenia

VI. Likwidacja powstałych zagrożeń na terenie gminy Kołaki Kościelne w 2015 roku.

Powstałe zdarzenia były likwidowane przez Jednostkę Ratowniczo – Gaśniczą KP PSP w Zambrowie i Ochotnicze Straże Pożarne. W zdarzeniach brało udział **145** strażaków PSP i **213** strażaków OSP przy udziale **50** pojazdów PSP oraz **60** pojazdów OSP.

VII. Potencjalne źródła zagrożeń zlokalizowane na terenie gminy Kołaki Kościelne:

Poważne źródło zagrożenia na terenie gminy, oceniane nawet na większe, niż pochodzące od obiektów stacjonarnych, mogą stwarzać wypadki i kolizje drogowe środków transportu, przewożących materiały niebezpieczne. Szczególnie groźne mogą być zdarzenia rozgrywające się w pobliżu obiektów mieszkalnych i stacji paliw itp.

Z przedstawionych danych wynika, że w latach 2005 – 2015 ilość zdarzeń odnotowanych na terenie Gminy Kołaki Kościelne utrzymuje się na podobnym poziomie. Rekordowe były jedynie lata 2007 i 2008. Było to spowodowane tym, że w sierpniu 2008 roku przez teren gminy przeszły silne wiatry i huragany.

Zagrożenia, jakie mogą wystąpić będą głównie spowodowane coraz częściej występującymi anomaliami pogodowymi oraz rosnącym natężeniem ruchu na drodze krajowej nr 8.

Z-CA KOMENDANTA POWIATOWEGO
PAŃSTWOWEJ STRAŻY POŻARNEJ
17. Jasiński
brzg. mgr inż. Mirosław Jasiński

